

Cuaderno de análisis  
y propuestas

Directorio  
y Análisis de  
Agrupamientos  
Municipales  
en El Salvador



funde  
Fundación Nacional  
para el Desarrollo

funde  
Fundación Nacional  
para el Desarrollo

Ángela Zamora Rivas





ESTUDIO FUNDE – PNUD

# Directorio y Análisis de Agrupamientos Municipales en El Salvador

El Salvador, Noviembre 2004



# Directorio y Análisis de Agrupamientos Municipales en El Salvador

## Coordinación

Alberto Enriquez Villacorta

Marcos Rodríguez

## Investigación

Ángela Zamora Rivas

Ernesto Córdova

Javier Martínez

## Financiamiento

Programa de Naciones Unidas para el Desarrollo

PNUD

## Primera edición:

Noviembre de 2004, San Salvador, El Salvador

Se imprimieron 500 ejemplares

## Diagramado e impresión:

Astaciodiseño (243-4909)

© Derechos Reservados.

FUNDE

Se autoriza la reproducción total o parcial  
siempre y cuando se cite la fuente.



# ● ● ● Índice

PRESENTACIÓN .....	7
--------------------	---

INTRODUCCIÓN .....	9
--------------------	---

## DIRECTORIO

ZONA OCCIDENTAL .....	13
-----------------------	----

Asociación de Municipios de Santa Ana.....	15
--	----

Micro región Ahuachapán Norte .....	17
-------------------------------------	----

Micro región Ahuachapán Centro .....	19
--------------------------------------	----

Micro región Ahuachapán Sur .....	21
-----------------------------------	----

Asociación Conjunta para el Desarrollo Integral “Ahuachapán en Marcha” .....	23
---	----

Mancomunidad de Los Izalcos .....	25
-----------------------------------	----

Micro región del Pacífico-Sonsonate .....	27
---	----

Micro región de Juayúa.....	29
-----------------------------	----

ZONA CENTRAL.....	31
-------------------	----

Micro región de Guazapa .....	33
-------------------------------	----

Consejo de Alcaldes del Área Metropolitana de San Salvador.....	35
---	----

Micro región Sur de Cuscatlán .....	37
-------------------------------------	----

Micro región Cuscatlán – San Martín.....	39
--	----

Asociación de Municipios del Valle de San Andrés.....	41
---	----

Asociación de Municipios del Sur de La Libertad .....	43
---	----

Micro región El Bálsamo .....	45
-------------------------------	----

Micro región Oriente de Chalatenango .....	47
--	----



Micro región Central de Chalatenango.....	49
Mancomunidad La Montañona.....	51
Micro región San Ignacio-La Palma.....	53
Mancomunidad El Alto - La Bola.....	55
Asociación de Municipalidades de Servicios del Norte.....	57
Mancomunidad Suchitlán .....	59
<b>ZONA PARACENTRAL .....</b>	<b>61</b>
Asociación de Municipios Corredor Autopista a Comalapa .....	63
Micro región Los Nonualcos .....	65
Micro región La Panorámica.....	67
Micro región del Jiboa.....	69
Micro región Anastasio Aquino .....	71
Asociación de Municipios del Norte de San Vicente .....	73
Micro región Paracentral Norte .....	75
<b>ZONA ORIENTAL .....</b>	<b>77</b>
Micro región Valle La Esperanza.....	79
Micro región Manantiales del Norte .....	81
Mancomunidad Río Grande de San Miguel .....	83
Mancomunidad del Golfo de Fonseca .....	85
Mancomunidad del Norte de La Unión.....	87
Micro región Nor Oriental de Morazán.....	89
Micro región Norte de Morazán.....	91
Micro región Cacahuatique Sur .....	93
Micro región Valle Central Sur de Morazán.....	95
Mancomunidad Meanguera – Torola - Jocoaitique .....	97
Asociación Bahía de Jiquilisco .....	99
Asociación de Municipios del Norte del Departamento de Usulután.....	101
Asociación Consejo Departamental de Alcaldes de Usulután.....	103



ZONA DE FRONTERA.....	105
Comisión Binacional Cabañas - Lempira.....	107
Comisión Binacional Mancomunidad La Montañona – Mancomunidad de Municipios del Sur y Suroeste del Departamento de Lempira .....	109

## DIAGNÓSTICO GENERAL

Principales Hallazgos.....	113
Sección I: Datos Generales .....	115
I.1 Localización .....	115
I.2 Surgimiento, denominación e integración.....	119
Sección II: Participación de Actores .....	121
II.1 Tipos de actores participantes .....	121
II.2 Relación entre agrupamientos y Comités de Desarrollo Local .....	122
II.3 Participación de Actores Externos .....	125
Sección III: Marco Institucional.....	129
III.1 Personería jurídica, ordenanzas y otros.....	129
III.2 Esquema organizativo .....	131
III.3 Integración y funcionamiento de los organismos de dirección.....	133
III.4 Planes y proyecciones.....	135
Sección IV: Recursos.....	136
IV.1 Recursos financieros.....	136
IV.2 Infraestructura y apoyo técnico .....	137
Sección V: Ejecución Conjunta.....	139
V.1 Actividades y servicios.....	139
V.2 Proyectos mancomunados.....	140



Sección VI: Avances y Problemas.....	141
VI.1 Estabilidad y compromiso.....	141
VI.2 Logros y problemas.....	142
SÍNTESIS GENERAL .....	144
CONSIDERACIONES FINALES .....	149
SIGLAS .....	153
ANEXOS.....	157
Registro de Agrupamientos Municipales.....	159
Tabla de datos .....	160



## ● ● ● Presentación

Los agrupamientos o asociaciones municipales constituyen en El Salvador un fenómeno reciente y creciente. Después de la firma de los Acuerdos de Paz en 1992, fue cobrando fuerza el desarrollo local y en esa perspectiva, la inquietud de alcanzar nuevos escalones en el desarrollo y mayores logros para la población, a través de la unión de varios municipios en agrupamientos, asociaciones o micro regiones.

Aunque de manera espontánea y sin responder a una planificación nacional estos agrupamientos han surgido, ya sea por intereses particulares de algunos gobiernos municipales, por propuestas o proyectos de actores externos, o porque el tema de las asociaciones de municipios se ha ido convirtiendo en punto relevante de agendas internacionales, lo cierto es que las condiciones internas en el país y determinadas influencias y corrientes externas, han favorecido que las ideas y proyectos asociativos se vayan enraizando, no solo en gobiernos municipales, sino en muchas organizaciones o instituciones que de una u otra manera están vinculadas con la temática del desarrollo local.

Diversas instancias han promovido y fomentado entre las municipalidades y las organizaciones e instituciones locales el impulso de iniciativas de asociación en las cuales los gobiernos municipales son hasta el momento, los actores con mayor protagonismo. Las instancias que se destacan con mayor fuerza son el Instituto Salvadoreño de Desarrollo Municipal (ISDEM), el Fondo de Inversión Social para el Desarrollo Local (FISDL), la Comisión Nacional de Desarrollo (CND); de igual manera la Corporación de Municipalidades de la República de El Salvador (COMURES), como representante de los gobiernos municipales, la Red para el Desarrollo Local (RDL) y otras instituciones del tejido social salvadoreño.



A estas alturas, los agrupamientos o asociaciones de municipios en El Salvador han instalado, aunque todavía en forma embrionaria, una nueva manera de gestionar el territorio, que implica nuevas formas de analizar y construir los municipios, una lógica de planificación municipal concertada y participativa, un nuevo perfil de alcaldes, alcaldesas y Concejos Municipales que para concretar procesos de desarrollo local deben ver más allá de las fronteras de sus municipios y la exigencia de nuevas formas de organización y participación ciudadana.

Además, superan la fragmentación del territorio, creando condiciones para la construcción de micro regiones o regiones que ofrecen mejores escenarios para la inversión, ya sea ésta pública o privada, nacional o internacional.

En resumen, los agrupamientos o asociaciones de municipios, a pesar de su corta edad y de su fragilidad, están abriendo nuevas vertientes para el desarrollo local y nacional en El Salvador. En este marco, la FUNDE ha considerado oportuno y necesario, presentar, bajo la forma de directorio, un registro nacional de los agrupamientos municipales existentes en el país.

El presente trabajo forma parte de un esfuerzo que la FUNDE viene desplegando desde hace ya varios años a nivel nacional y centroamericano y que tiene como propósito alentar y apoyar los procesos de asociación intermunicipal, de cara a la construcción de regiones de desarrollo que permitan abrir en nuestros países ámbitos y niveles intermedios entre lo nacional y lo municipal que los vertebran y proyecten en función de convertir todos los territorios en piezas complementarias del desarrollo de cada país y de la integración de Centroamérica.

Queremos agradecer a todas aquellas personas y agrupamientos o asociaciones municipales por la oportunidad de conocer esa realidad vital y provocadora que subyace en sus esfuerzos y por habernos facilitado la información, y en muchos casos la documentación de respaldo, sin las que no habría sido posible realizar este estudio y presentar este directorio, que sin duda será de gran utilidad para quienes están comprometidos en nuestro país y en Centroamérica con el desarrollo local y el fomento de la asociatividad municipal.

Asimismo, agradecemos al Programa de las Naciones Unidas para el Desarrollo (PNUD), por su acompañamiento y apoyo financiero a este trabajo.

*Alberto Enríquez Villacorta*

Director de Desarrollo Regional/Local



## ● ● ● Introducción

**E**l crecimiento acelerado del fenómeno asociativo en el territorio nacional, está provocando interrogantes que han dado base para la motivación a realizar el estudio que actualmente se presenta.

La experiencia alcanzada en esta década ha provocado preguntas sobre los agrupamientos o asociaciones como ¿son esfuerzos vistos y proyectados desde un enfoque de auto-sostenibilidad?, ¿deberán ser parte de una proyección nacional de desarrollo del territorio o simplemente iniciativas locales para fines puntuales?, ¿son del interés exclusivo de los gobiernos municipales o concierne también al resto de actores locales? ¿cuáles deberán ser los espacios de participación y decisión idóneos? ¿y qué pasa con el financiamiento...? ¿se trata de experiencias aisladas y coyunturales? ¿Cuáles son las causas de su multiplicación? El campo fértil que los diversos esfuerzos asociativos han debido crear, es rico para hacer una lectura de la realidad asociativa en el país y tratar de responder a éstas y otras interrogantes.

Sobre esta base, la Funde se planteó la necesidad de levantar un directorio nacional de los agrupamientos o asociaciones existentes en el país y realizar un diagnóstico general sobre el estado de los mismos.

El presente trabajo se realizó en dos etapas. La primera durante el año 2003 con el relevamiento de la información: en abril y mayo se levantó el registro de 18 agrupamientos municipales y de septiembre a noviembre se completó con 26 agrupamientos. La segunda etapa, durante el año 2004, consistió en la sistematización de la información recolectada dando como productos concretos un directorio de agrupamientos y un diagnóstico general sobre el estado de los mismos.

Para esto se aplicó una boleta de 32 preguntas, en la cual se indagaba sobre aspectos como la localización, integración y surgimiento de las instancias asociativas; los actores y su participación en la formación y desarrollo; los documentos suscritos que respaldan compromisos



adquiridos; los recursos financieros, físicos y técnicos disponibles; las actividades, servicios y proyectos de realización conjunta que les confiere realmente su naturaleza asociativa y los avances y problemas que han debido afrontar. En la mayoría de los casos, la boleta fue llenada por el presidente de la asociación de municipalidades de cada agrupamiento o por personas afines a los procesos asociativos.

El trabajo está dividido en dos partes: la primera contiene el Directorio de agrupamientos o asociaciones municipales y la segunda el Diagnóstico general. El Directorio está organizado de acuerdo a la división del país por zonas, presentando un registro de la zona occidental, zona central, zona para central y zona oriental; además los agrupamientos ubicados en la zona de frontera. El Diagnóstico General comprende seis secciones en las cuales se da detalle sobre datos generales, participación de actores, marco institucional, recursos, ejecución, avances y problemas; para concluir con una síntesis general y algunas consideraciones finales.

Esperamos que este material sea de utilidad para instancias que directa o indirectamente están vinculadas a los procesos asociativos y a la definición de políticas nacionales y locales.













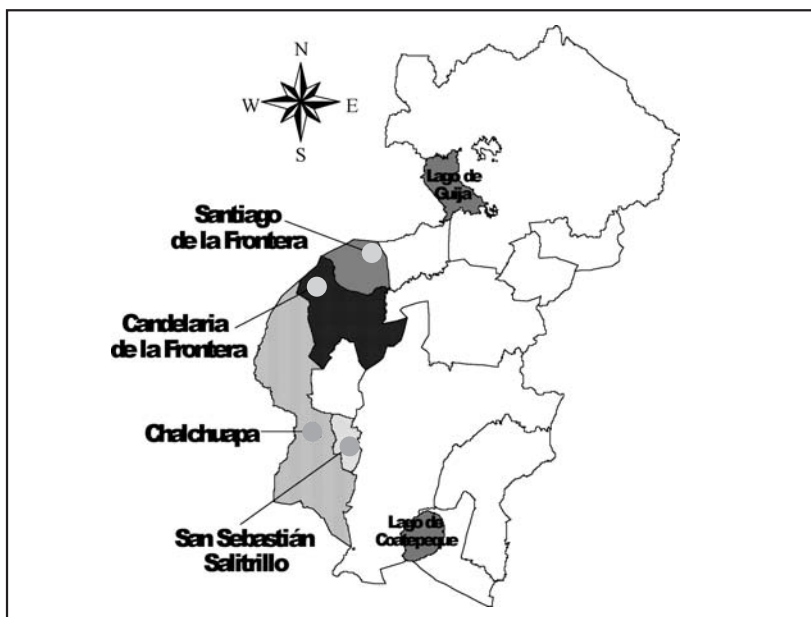
# ZONA OCCIDENTAL







## ASOCIACIÓN DE MUNICIPIOS DE SANTA ANA ASEMUSA



### 1. INFORMACIÓN GENERAL

Nombre oficial: Asociación de Municipios de Santa Ana

Siglas: ASEMUSA

Surgimiento: 2003

Municipios integrantes: El Porvenir, Chalchuapa, San Sebastián Salitrillo, Candelaria de la Frontera

Extensión Territorial: 351.73 Km<sup>2</sup>

Población: 144,257 habitantes

Sede: Municipio de San Esteban Salitrillo

Dirección: Avenida Galdámez Sur, San Sebastián Salitrillo

Teléfono: 441-6922 441-6818 441-6862

Fax: 441-6922 441-6818 441-6862

Naturaleza jurídica: Asociación

Fecha oficial de constitución: 28 de enero de 2003



**2. ACTORES PARTICIPANTES**

Organizaciones e instituciones locales: Municipalidades

Cooperación Internacional: RTI

**3. MARCO INSTITUCIONAL**

Documentos legales: Acuerdo de Constitución y Estatutos

Organización interna: Junta Directiva

Integrantes organismos de dirección: Alcaldes

**4. RECURSOS**

Financiamiento externo: RTI

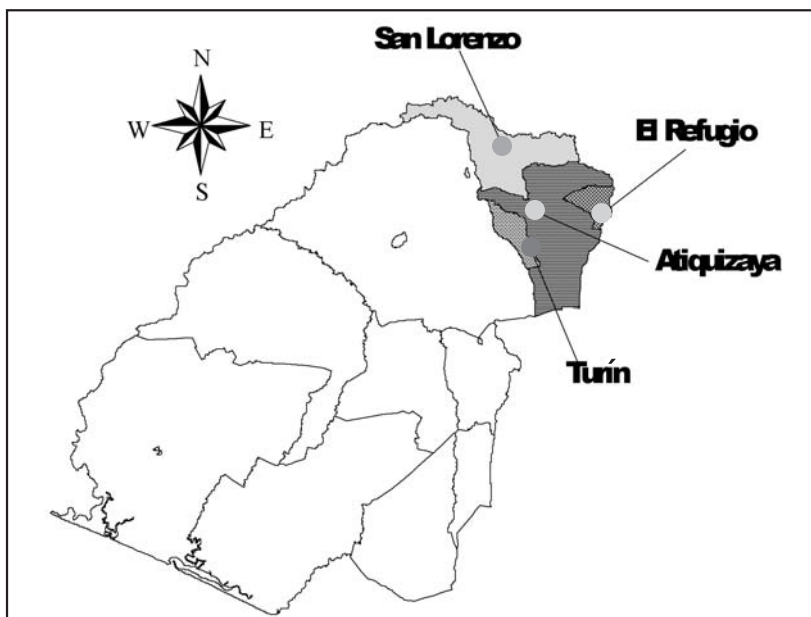
Oficina: Utiliza las oficinas de la Alcaldía Municipal de San Sebastián Salitrillo

**5. PROYECTOS**

Desarrollo Social: Elaboración de estudios sobre descontaminación del agua y ordenamiento territorial, como parte de los esfuerzos para el establecimiento de una planta de tratamiento de los desechos sólidos



## MICRO REGIÓN AHUACHAPAN NORTE



### 1. INFORMACIÓN GENERAL

Nombre oficial: Micro región Ahuachapán Norte

Surgimiento: 2003

Municipios integrantes: San Lorenzo, Turín, Atiquizaya, El Refugio

Extensión Territorial: 6,744.25 Km<sup>2</sup>

Población: 56,893 habitantes

### 2. ACTORES PARTICIPANTES

Organizaciones e instituciones locales: Municipalidades y Comités de Desarrollo Local (CDL)

Organizaciones gubernamentales: FISDL

Organizaciones no gubernamentales: Ahuachapán en Marcha, COMURES



### 3. MARCO INSTITUCIONAL

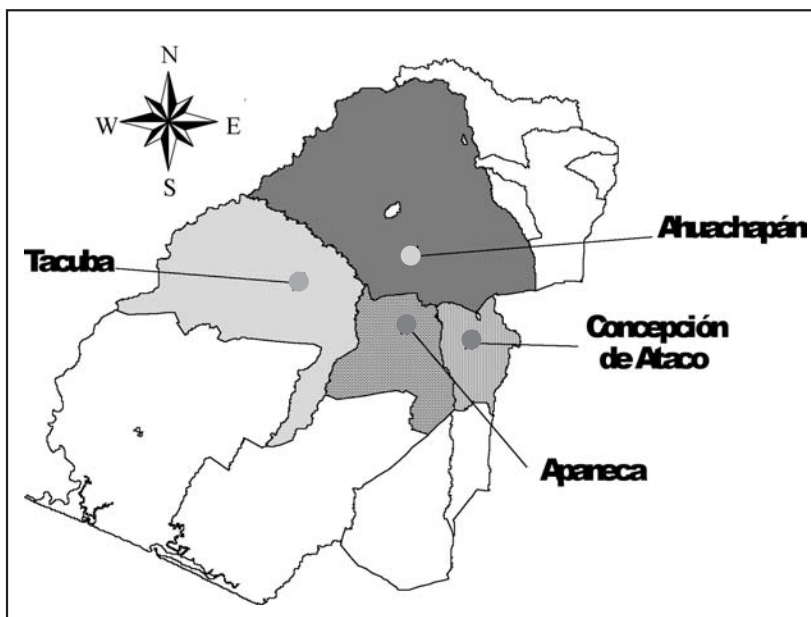
Documentos legales: Agenda de problemas comunes

Organización interna: Asamblea y Junta Directiva

Integrantes organismos de dirección: Alcaldes y ciudadanía



## MICRO REGIÓN AHUACHAPÁN CENTRO



### 1. INFORMACIÓN GENERAL

Nombre oficial: Micro región Ahuachapán Centro

Surgimiento: 2000

Municipios integrantes: Apaneca, Ataco, Ahuachapán, Tacuba

Extensión Territorial: 4,968.85 Km<sup>2</sup>

Población: 165,387 habitantes

### 2. ACTORES PARTICIPANTES

Organizaciones e instituciones locales: Municipalidades y Comités de Desarrollo Local (CDL)

Organizaciones no gubernamentales: SALVANATURA

### 3. MARCO INSTITUCIONAL

Documentos legales: Estatutos

Organización interna: Asamblea y Junta Directiva

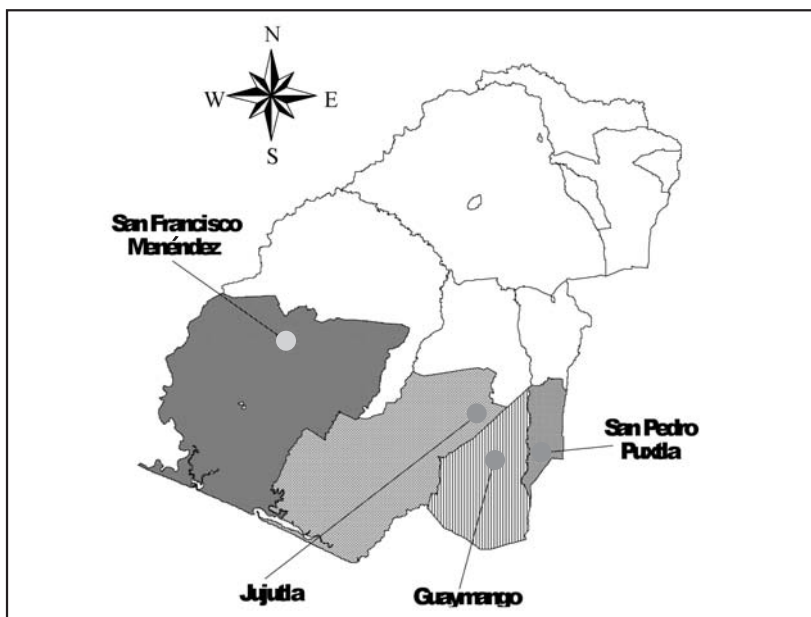
Integrantes organismos de dirección: Alcaldes







## MICRO REGIÓN AHUACHAPÁN SUR

MICROREGIÓN  
AHUACHAPÁN SUR

### 1. INFORMACIÓN GENERAL

Nombre oficial: Micro región Ahuachapán Sur

Surgimiento: 2001

Municipios integrantes: San Francisco Menéndez, Jujutla, Guaymango y San Pedro Puxtla

Extensión Territorial: 591.73 Km<sup>2</sup>

Población: 117.963 habitantes

### 2. ACTORES PARTICIPANTES

Organizaciones e instituciones locales: Municipalidades y Comités de Desarrollo Local (CDL)

Organizaciones gubernamentales: FISDL

Organizaciones no gubernamentales: SALVANATURA



### 3. MARCO INSTITUCIONAL

Documentos legales: Acuerdo de colaboración

Organización interna: Asamblea General

Integrantes organismos de dirección: Alcaldes, concejales y miembros de los CDL

Planes: Plan de Desarrollo de cada uno de los municipios

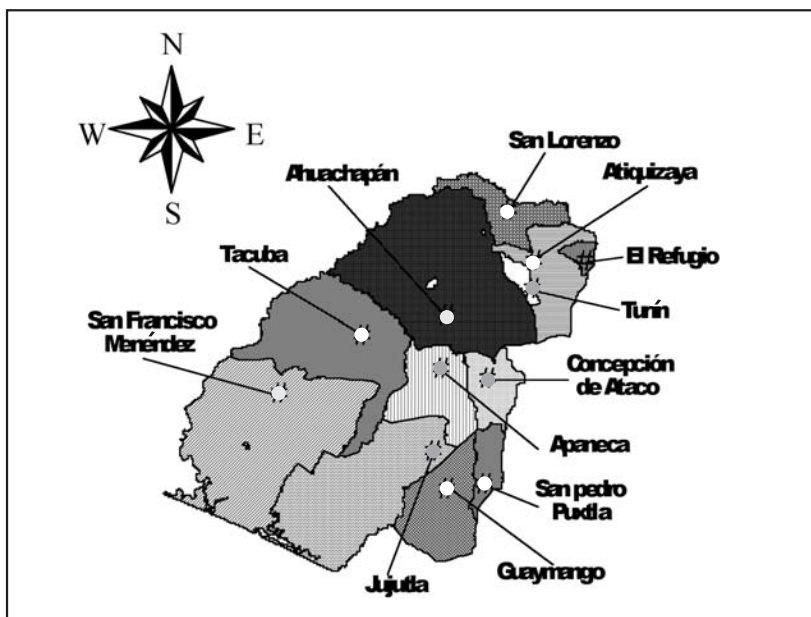
### 4. RECURSOS

Financiamiento externo: SALVANATURA, financia el proceso de constitución de la micro región



## ASOCIACIÓN CONJUNTA PARA EL DESARROLLO INTEGRAL “AHUACHAPÁN EN MARCHA”

“AHUACHAPÁN  
EN MARCHA”



### 1. INFORMACIÓN GENERAL

Nombre oficial: Asociación Conjunta para el Desarrollo Integral “Ahuachapán en Marcha”

Siglas: ACDIAM

Surgimiento: 1988

Municipios integrantes: Ahuachapán, Tacuba, Apaneca, Concepción de Ataco, San Lorenzo, Turín, Atiquizaya, El Refugio, San Francisco Menéndez, Jujutla, Guaymango, San Pedro Puxtla

Extensión Territorial: 12,304.83 Km<sup>2</sup>

Población: 340,243 habitantes

Sede: Municipio de Ahuachapán

Dirección: Km. 102 1/2 Carretera a la Chinamas, Ahuachapán

Teléfono: 413-3103

Fax: 413-3103



Correo electrónico: ahuachapanenmarcha@navegante.com.sv

Página web: [www.ahuachapanenmarcha.org](http://www.ahuachapanenmarcha.org)

Naturaleza jurídica: Asociación

Fecha oficial de constitución: Febrero de 2003

## **2. ACTORES PARTICIPANTES**

Organizaciones e instituciones locales: Municipalidades

Organizaciones gubernamentales: FISDL, MINED, Vicepresidencia de la República

Organizaciones no gubernamentales: FUNDESYRAM, COMURES

Cooperación Internacional: OEA, PNUD, JICA, BM, UE

## **3. MARCO INSTITUCIONAL**

Documentos legales: Acta de Constitución y Estatutos

Organización interna: Asamblea, Junta Directiva, Dirección Ejecutiva

Integrantes organismos de dirección: Alcaldes y ciudadanos / as

Planes: Plan de Inversiones que suman 29 proyectos

Ordenanzas: Tres en aspectos de medio ambiente en los municipios de Apaneca, Ataco, Jujutla

## **4. RECURSOS**

Financiamiento externo: COMURES financia el alquiler del local

Oficina: se alquila local en Ahuachapán

Equipo técnico: 4 asistentes de crédito, gerente financiero, comité de crédito

## **5. PROYECTOS**

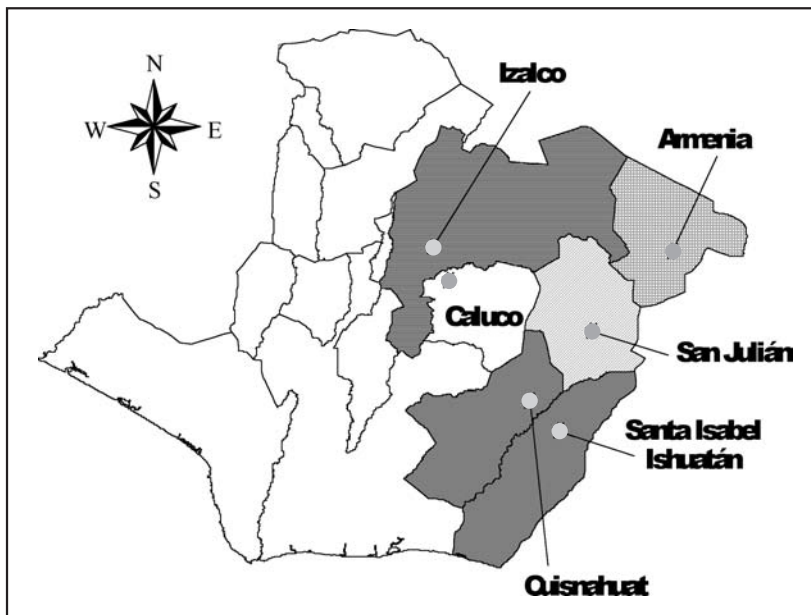
Infraestructura: Construcción de canchas deportivas, Gestión de carreteras pavimentadas

Desarrollo Sociales: Infocentros

Desarrollo económico: Huertos Escolares, Créditos



## MANCOMUNIDAD DE LOS IZALCOS

MANCOMUNIDAD DE  
LOS IZALCOS

### 1. INFORMACIÓN GENERAL

Nombre oficial: Mancomunidad de Los Izalcos

Surgimiento: 1992

Municipios integrantes: Izalco, Armenia, Caluco, San Julián, Santa Isabel Ishuatán, Cuisnahuat

Extensión Territorial: 542.89 Km<sup>2</sup>

Población: 146,865 habitantes

### 2. ACTORES PARTICIPANTES

Organizaciones e instituciones locales: Municipalidades

Organizaciones gubernamentales: COMURES

Organizaciones no gubernamentales: ISDEM



### 3. MARCO INSTITUCIONAL

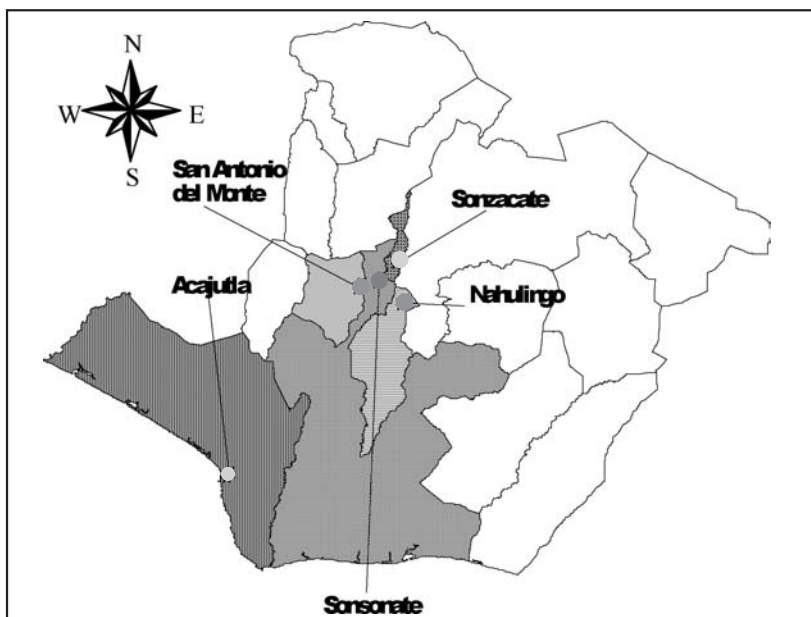
Documentos legales: Agenda de problemas, Convenio de Constitución, Estatutos

Organización interna: Asamblea y Junta Directiva

Integrantes organismos de dirección: Alcaldes y Concejales



## MICRO REGIÓN DEL PACÍFICO-SONSONATE

MICRO REGIÓN DEL  
PACÍFICO-SONSONATE

### 1. INFORMACIÓN GENERAL

Nombre oficial: Micro región del Pacífico - Sonsonate

Surgimiento: 2000

Municipios integrantes: Sonsonate, Sonzacate, San Antonio del Monte, Nahulingo, Acajutla

Extensión Territorial: 468.05 Km<sup>2</sup>

Población: 241,132 habitantes

Sede: Municipio de Nahulingo

Dirección: Avenida 23 de noviembre Sur y 2da. Calle Poniente, Bo. Santiago, Nahulingo

Teléfono: 451-4214

Fax: 451-0071

Página web: Se tiene el diseño para ser instalada

Naturaleza jurídica: Asociación

Fecha oficial de constitución: Julio de 2002



**2. ACTORES PARTICIPANTES**

Organizaciones e instituciones locales: Municipalidades

Organizaciones gubernamentales: FISDL, ISDEM

Organizaciones no gubernamentales: FUNDE, Universidad Andrés Bello, Universidad de Sonsonate, Iglesia La Luz del Mundo

Cooperación Internacional: Unión Europea, ENTREPUEBLOS

**3. MARCO INSTITUCIONAL**

Documentos legales: Acuerdo de Constitución, Acta de Constitución, Estatutos

Organización interna: Asamblea General, Consejo de Dirección

Integrantes organismos de dirección: Alcaldes y concejales

Cuota de socios: Cuota mensual diferenciada de acuerdo a los ingresos anuales de cada Municipalidad

**4. RECURSOS**

Financiamiento externo: para la construcción de viviendas en Nahulingo, FISDL para la elaboración de un diagnóstico sobre los desechos sólidos y propuesta de tercerización del servicio. FUNDE para el proceso de constitución de la Asociación de Municipalidades y elaboración de la Estrategia para el Desarrollo Económico de la micro región

Oficina: Alquila local en la Alcaldía Municipal de Nahulingo

Equipo técnico: Integrado por una técnico y una secretaria

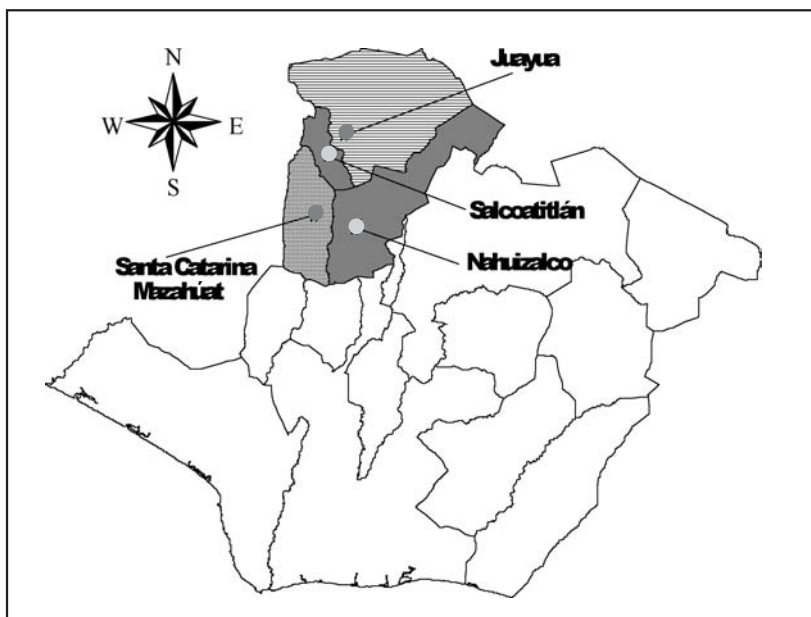
**5. PROYECTOS**

Infraestructura: Construcción de viviendas en el municipio de Nahulingo

Desarrollo Social: Estudio sobre desechos sólidos y propuesta de tercerización del servicio, Elaboración de la Página Web de la Micro región



## MICRO REGIÓN DE JUAYÚA

MICRO REGIÓN  
DE JUAYÚA

### 1. INFORMACIÓN GENERAL

Nombre oficial: Micro región de Juayúa

Surgimiento: 1992

Municipios integrantes: Juayúa, Nahuizalco, Salcoatitlán, Santa Catarina Masahuat

Extensión Territorial: 186.91 Km<sup>2</sup>

Población: 87,150 habitantes

Sede: Municipio de Juayúa

Dirección: Calle Merceditas Cáceres, 1-1, Juayúa

Teléfono: 452-2784

Fax: 452-2784

Naturaleza jurídica: Asociación

Fecha oficial de constitución: 15 de diciembre de 2000



**2. ACTORES PARTICIPANTES**

Organizaciones e instituciones locales: Municipalidades, ciudadanos/as

Organizaciones gubernamentales: ISDEM, MINED, MSPAS

Organizaciones no gubernamentales: CORSATUR, FUNDE, Universidad de Sonsonate, Red de Universidades de El Salvador

Cooperación Internacional: GTZ, COSUDE, OPS

**3. MARCO INSTITUCIONAL**

Documentos legales: Convenios de Cooperación, Estatutos

Organización interna: Asamblea General, Consejo MicroRegional de Alcaldes, Gerencia General, Comités de Apoyo

Integrantes organismos de dirección: Alcaldes, concejales, ciudadanos/as

Cuota de socios: Cuota mensual diferenciada de acuerdo a los ingresos anuales de cada municipalidad

Planes: Estrategia de Desarrollo Microregional, Planes de Contingencia de Riesgos, Planes Municipales de Desarrollo

**4. RECURSOS**

Financiamiento externo: GTZ, COSUDE, OPS

Oficina: Si

Equipo técnico: Gerente, técnico y una secretaria

**5. PROYECTOS**

Desarrollo Sociales: Instalación de la Oficina Microregional de Administración del Agua (OMA), Descentralización de la Educación

Desarrollo económico: Festival gastronómico en Juayúa, Feria en Salcoatitlán

Servicios Municipales: Administración del servicio de agua potable





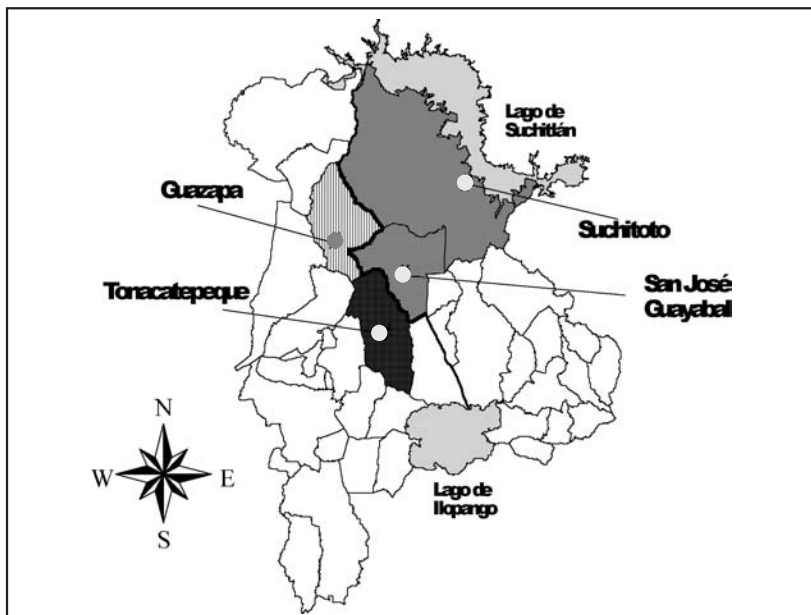
# ZONA CENTRAL







## MICRO REGIÓN DE GUAZAPA



MICRO REGIÓN  
DE GUAZAPA

### 1. INFORMACIÓN GENERAL

Nombre oficial: Micro región Cerro de Guazapa

Siglas: MIGUAZAPA

Surgimiento: 2001

Municipios integrantes: Departamento de San Salvador: Guazapa, Tonacatepeque.  
Departamento de Cuscatlán: San José Guayabal, Suchitoto

Extensión Territorial: 503.26 Km<sup>2</sup>

Población: 101,115 habitantes

### 2. ACTORES PARTICIPANTES

Organizaciones e instituciones locales: Municipalidades

Organizaciones gubernamentales: ISDEM



### 3. MARCO INSTITUCIONAL

Documentos legales: Acuerdo de Constitución, Acta de constitución

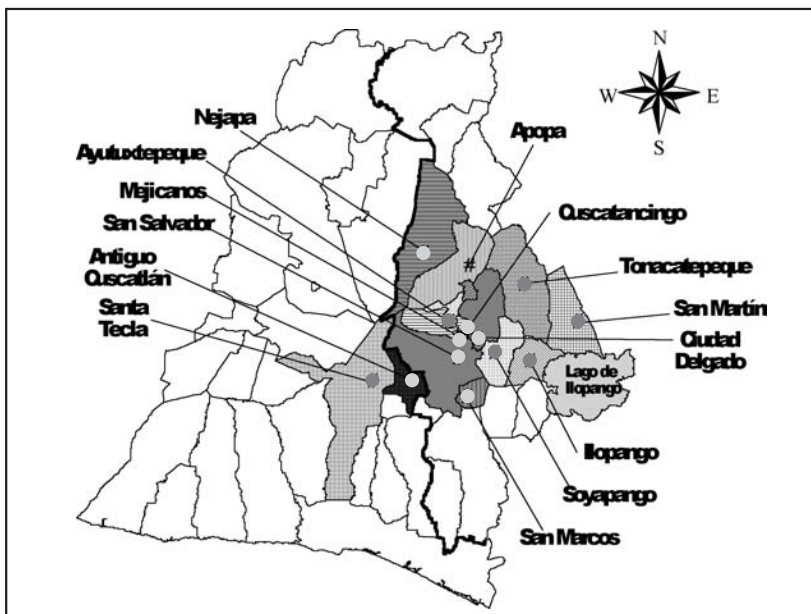
Organización interna: Asamblea, Junta Directiva

Integrantes organismos de dirección: Alcaldes, Concejales

Cuota de socios: Contemplada en acuerdo de constitución



## CONSEJO DE ALCALDES DEL ÁREA METROPOLITANA DE SAN SALVADOR



COAMSS

### 1. INFORMACIÓN GENERAL

Nombre oficial: Consejo de Alcaldes del Área Metropolitana de San Salvador

Siglas: COAMSS

Surgimiento: 1987

Municipios integrantes: Departamento de San Salvador: San Salvador, Mejicanos, Delgado, Soyapango, Ilopango, San Martín, Ayutuxtepeque, Cuscatancingo, Nejapa, Apopa, San Marcos, Tonacatepeque. Departamento de La Libertad: Santa Tecla, Antiguo Cuscatlán

Extensión Territorial: 610.86 Km<sup>2</sup>

Población: habitantes 2,144,645

Sede: Municipio de San Salvador

Dirección: 25 Calle Poniente y 9ª Avenida Norte, Colonia Layco, San Salvador

Teléfono: 234-0602

Fax: 234-0602



Página web: [www.opamss.org.sv](http://www.opamss.org.sv)

Naturaleza jurídica: Asociación

Fecha oficial de constitución: 3 de julio de 1987

## **2. ACTORES PARTICIPANTES**

Organizaciones e instituciones locales: Municipalidades

Organizaciones gubernamentales: MOP, VMVDU, MARN, MSPAS, CNSP

## **3. MARCO INSTITUCIONAL**

Documentos legales: Acuerdo de Constitución, Estatutos, Ley de Desarrollo y Ordenamiento Territorial del AMSS y sus Municipios Aledaños.

Organización interna: Consejo de Alcaldes, Comisiones de Trabajo, Dirección técnica

Integrantes organismos de dirección: Alcaldes

Cuota de socios: Si. Aportan a través de tasas por servicios que presta OPAMSS, lo cual está determinado en Ordenanzas Municipales.

Planes: Plan Estratégico, Plan Operativo

Ordenanzas: Ordenanza por servicios prestados por la OPAMSS, Ordenanza de Zonas de Máxima Protección y Conservación de los Recursos Naturales

## **4. RECURSOS**

Financiamiento externo: JICA, en el tema de desechos sólidos; ASDI, en el tema de drenajes, Diputación de Barcelona, en el tema de desarrollo económico local, GTZ en el tema de planificación e información, Banco Mundial con estudios diversos

Oficina: Oficina de Planificación del Área Metropolitana de San Salvador, opera en local propio.

Equipo técnico: Director Ejecutivo, personal técnico y administrativo

## **5. PROYECTOS**

Infraestructura: Reparación de calles

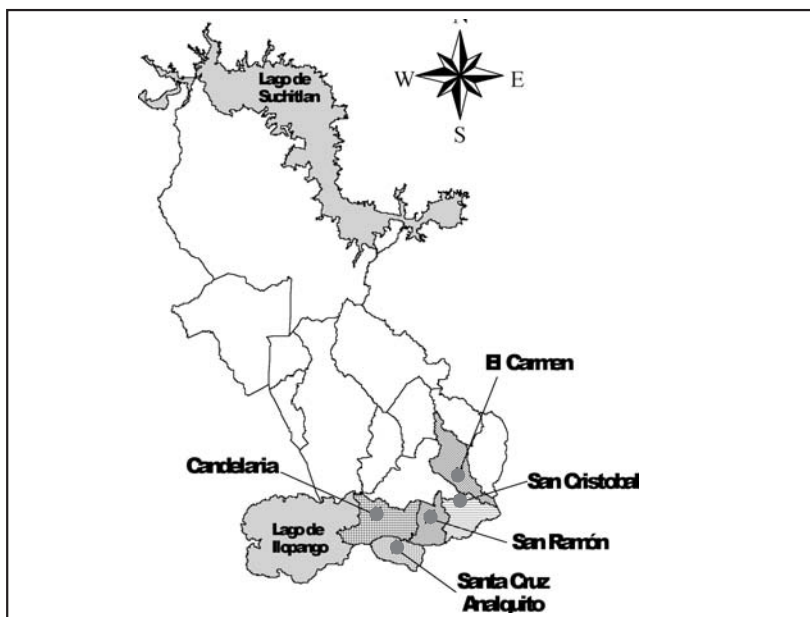
Desarrollo Social: Actividades deportivas, disposición final de desechos sólidos, limpieza de drenajes.

Servicios Municipales: Disposición final de los desechos sólidos (relleno sanitario)

Gestión del Riesgo: Red de Municipios Solidarios para los terremotos del 2001



## MICRO REGIÓN SUR DE CUSCATLÁN



MICRO REGIÓN  
SUR DE CUSCATLÁN

### 1. INFORMACIÓN GENERAL

Nombre oficial: Micro región Sur de Cuscatlán

Surgimiento: 2002

Municipios integrantes: Santa Cruz Analquito, El Carmen, San Ramón, Candelaria, San Cristóbal

Extensión Territorial: 88.57 Km<sup>2</sup>

Población: 43,391 habitantes

### 2. ACTORES PARTICIPANTES

Organizaciones e instituciones locales: Municipalidades, Comités de Desarrollo Local (CDL)

Organizaciones gubernamentales: Viceministerio de Vivienda y Desarrollo Urbano (VMVDU) apoyando la formación de la micro región

Organizaciones no gubernamentales: COMURES con apoyos técnico para la formación de la micro región



Cooperación Internacional: CARE ha proyectado impulsar redes para el apoyo financiero de proyectos

### **3. MARCO INSTITUCIONAL**

Documentos legales: Acuerdo de Constitución, Acta de Constitución, Estatutos

Organización interna: Junta Directiva

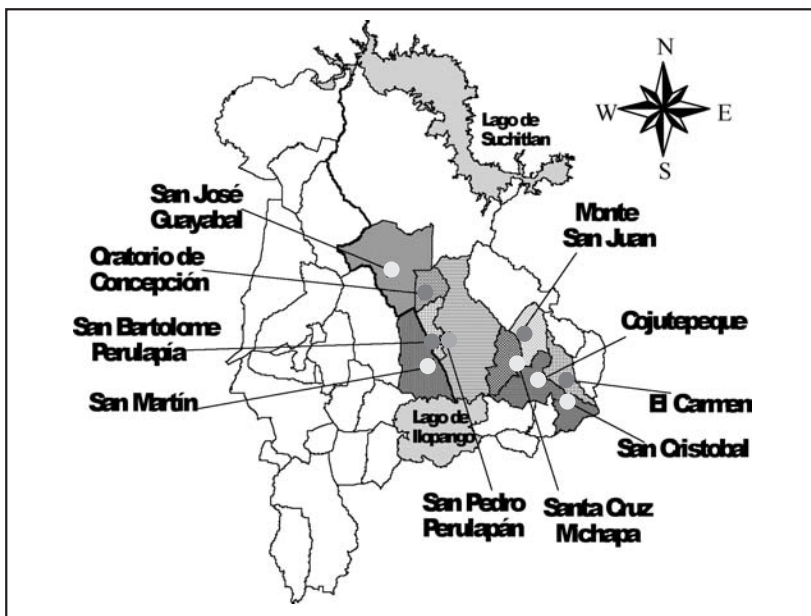
Integrantes organismos de dirección: alcaldes / a

### **5. PROYECTOS**

Infraestructura: Fábrica de bloques para adoquinado de calle



## MICRO REGIÓN CUSCATLAN – SAN MARTÍN



MICRO REGIÓN  
CUSCATLAN-SAN MARTÍN

### 1. INFORMACIÓN GENERAL

Nombre oficial: Micro región Cuscatlán – San Martín

Siglas: MICUSAN

Surgimiento: 2001

Municipios integrantes: Departamento de San Salvador: San Martín. Departamento de Cuscatlán: Cojutepeque, San Pedro Perulapía, San Bartolomé, Santa Cruz Michapa, Monte San Juan, Oratorio de Concepción, El Carmen, San Cristóbal, San José Guayabal

Extensión Territorial: 335.69 Km<sup>2</sup>

Población: 273,352 habitantes

Sede: Actualmente la Alcaldía de San Martín. Es rotativo de acuerdo a que municipalidad ostenta la presidencia de la Asociación

Dirección: Avenida Morazán y calle 5 de Noviembre, municipio de San Martín

Teléfono: 258-0004, 258-3951, 258-3940

Fax: 258-3951, 258-0004



Naturaleza jurídica: Asociación

Fecha oficial de constitución: 16 de Julio de 2002

## **2. ACTORES PARTICIPANTES**

Organizaciones e instituciones locales: Municipalidades

Organizaciones gubernamentales: ISDEM con asistencia técnica en la formación jurídica de la micro región, MARN, FISDL en gestión de proyectos, Casa Presidencial

## **3. MARCO INSTITUCIONAL**

Documentos legales: Acuerdo de Constitución, Acta de Constitución, Estatutos

Organización interna: Asamblea, Junta Directiva

Integrantes organismos de dirección: Alcaldes / as, Concejales

Cuota de socios: Cada Municipalidad aportó un capital inicial de \$ 1,142.85 (10,000.00 colones), tienen una cuota de \$ 57.14 (500.00 colones) mensuales.

## **4. RECURSOS**

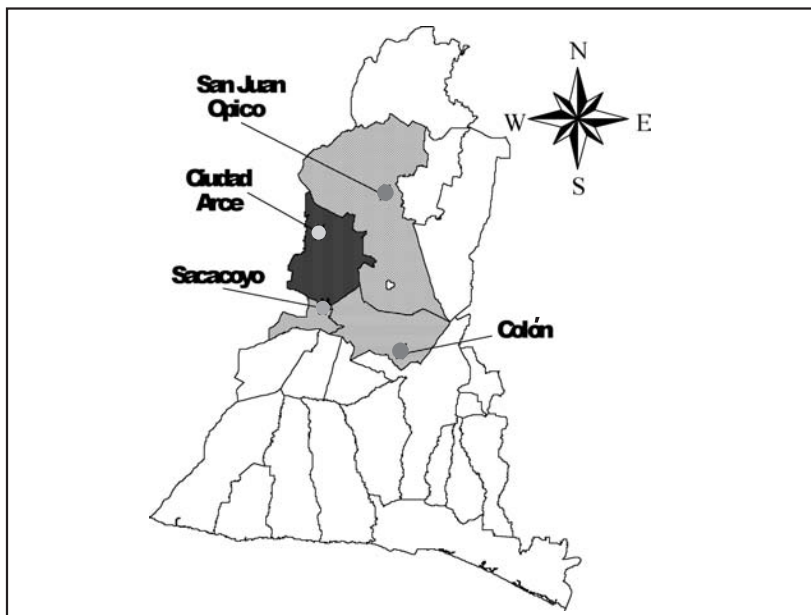
Equipo técnico: La Municipalidad de Cojutepeque a facilitado dos técnicos para el seguimiento al proyecto sobre manejo de desechos sólidos

## **5. PROYECTOS**

Desarrollo Social: Primera fase del estudio de sitios para la ubicación del relleno sanitario. Formulación del proyecto sobre desechos sólidos para gestión con el FISDL



## ASOCIACIÓN DE MUNICIPIOS DEL VALLE DE SAN ANDRÉS



ASOCIACIÓN DE MUNICIPIOS  
DEL VALLE DE SAN ANDRÉS

### 1. INFORMACIÓN GENERAL

Nombre oficial: Asociación de Municipios del Valle de San Andrés

Siglas: AMUVASAN

Surgimiento: 2002

Municipios integrantes: San Juan Opico, Colón, Ciudad Arce, Sacacoyo

Extensión Territorial: 414.97 Km<sup>2</sup>

Población: 215,124 habitantes

Sede: Municipio de Colón

Dirección: Entre 1ª Avenida Norte y 1ª Calle Poniente, Cantón Lourdes, Colón

Teléfono: 318-9010, 318-9012

Fax: 338-4731

Correo electrónico: amuvasan@navegante.com.sv

Naturaleza jurídica: Asociación

Fecha oficial de constitución: 27 de Septiembre de 2002



**2. ACTORES PARTICIPANTES**

Organizaciones e instituciones locales: Municipalidades

Organizaciones gubernamentales: VMVDU, ISDEM

Organizaciones no gubernamentales: FUSAI, FEPADE

**3. MARCO INSTITUCIONAL**

Documentos legales: Acuerdo de Constitución, Estatutos

Organización interna: Asamblea, Junta Directiva, Gerencia General

Integrantes organismos de dirección: Alcaldes, Concejales

Ordenanzas: Sobre ordenamiento territorial

**4. RECURSOS**

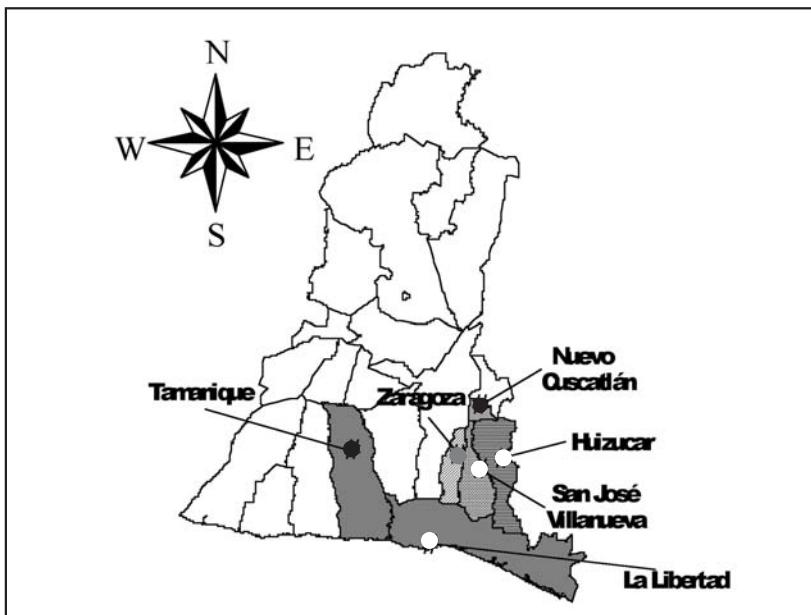
Financiamiento externo: ISDEM

Oficina: Se utilizan las instalaciones de la Oficina de Planificación del Valle de San Andrés (OP-SA)

Equipo técnico: Gerente, técnicos, secretaria



## ASOCIACIÓN DE MUNICIPIOS DEL SUR DE LA LIBERTAD



ASOCIACIÓN DE MUNICIPIOS  
DEL SUR DE LA LIBERTAD

### 1. INFORMACIÓN GENERAL

Nombre oficial: Asociación de Municipios del Sur de La Libertad

Siglas: AMUSDELI

Surgimiento: 2003

Municipios integrantes: Nuevo Cuscatlán, Huizúcar, San José Villanueva, La Libertad, Tamanique, Zaragoza

Extensión Territorial: 327.21 Km<sup>2</sup>

Población: 121,185 habitantes

Sede: Municipio de La Libertad

Dirección: Avenida Simón Bolívar y Calle Gerardo Barrios N° 21-7, La Libertad

Teléfono: 335-3053

Fax: 335-3053, 335-3050



## 2. ACTORES PARTICIPANTES

Organizaciones e instituciones locales: Municipalidades

Organizaciones gubernamentales: FISDL

## 3. MARCO INSTITUCIONAL

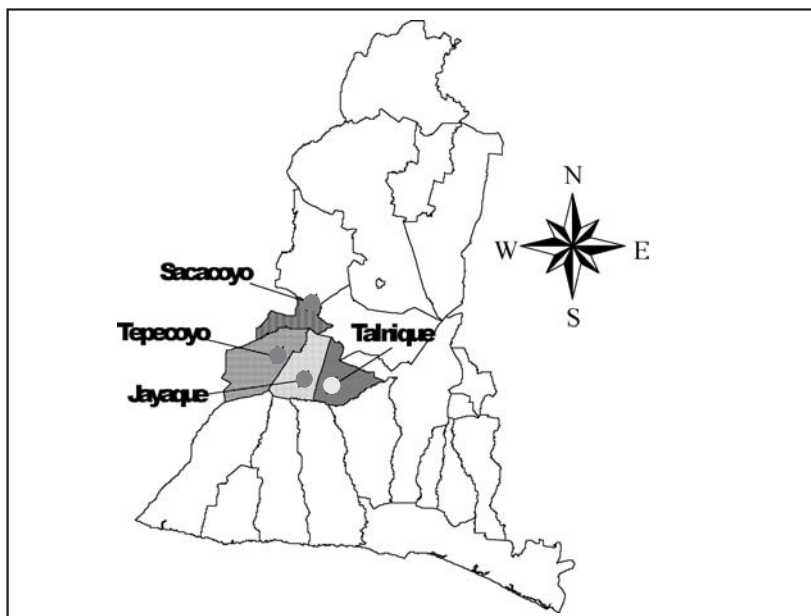
Documentos legales: Acuerdo de Constitución, Estatutos

Organización interna: Asamblea, Junta Directiva

Integrantes organismos de dirección: Alcades, Consejales



## MICRO REGIÓN EL BÁLSAMO



MICRO REGIÓN  
EL BÁLSAMO

### 1. INFORMACIÓN GENERAL

Nombre oficial: Micro región El Bálsamo

Surgimiento: 2001

Municipios integrantes: Sacacoyo, Jayaque, Talnique, Tepecoyo

Extensión Territorial: 163.61 Km<sup>2</sup>

Población: 48,737 habitantes

Sede: Municipio de Sacacoyo

Dirección: Avenida Principal Sur, Barrio El Centro, Sacacoyo

Teléfono: 338-9401

Fax: 338-9533

Naturaleza jurídica: Asociación

Fecha oficial de constitución: 19 de junio de 2002



## **2. ACTORES PARTICIPANTES**

Organizaciones e instituciones locales: Municipalidades, Comités de Desarrollo Local (CDL)

Organizaciones gubernamentales: ISDEM

Organizaciones no gubernamentales: CECADE, COMURES, FUSAI

## **3. MARCO INSTITUCIONAL**

Documentos legales: Carta de Entendimiento, Acta de Constitución, Estatutos

Organización interna: Asamblea General, Junta Directiva, Gerencia General

Integrantes organismos de dirección: Alcaldes, Concejales

## **4. RECURSOS**

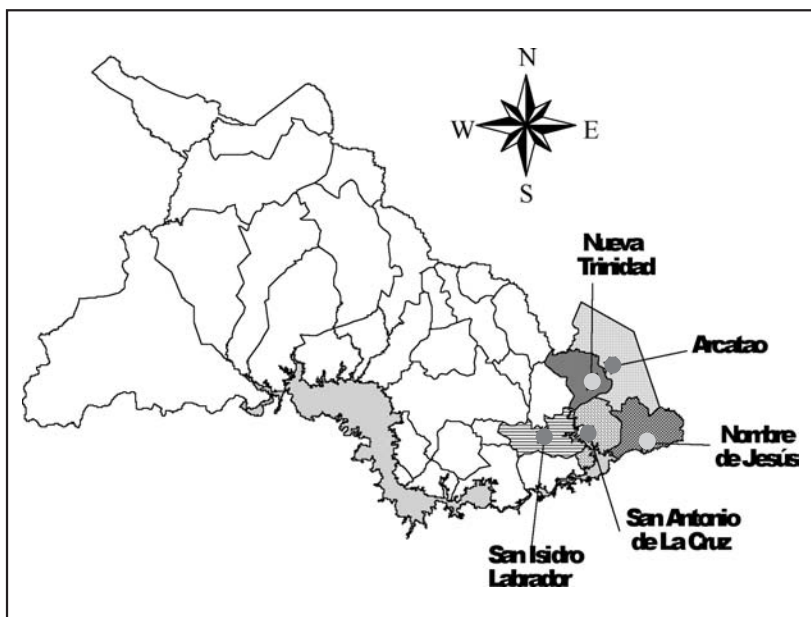
Financiamiento externo: CESAL para el proceso de formación de la micro región, proyecto de vivienda y talleres vocacionales

## **5. PROYECTOS**

Infraestructura: Construcción de viviendas en los municipios de Sacacoyo, Jayaque, Tamanique



## MICRO REGIÓN ORIENTE DE CHALATENANGO



MICRO REGIÓN ORIENTE  
DE CHALATENANGO

### 1. INFORMACIÓN GENERAL

Nombre oficial: Micro región Oriente de Chalatenango

Surgimiento: 2000

Municipios integrantes: Arcatao, Nombre de Jesús, Nueva Trinidad, San Antonio de La Cruz, San Isidro Labrador

Extensión Territorial: 206.95 Km<sup>2</sup>

Población: 13,865 habitantes

Sede: Municipio de Nombre de Jesús

Dirección: Barrio El Centro Nombre de Jesús

Teléfono: 309-7009

Fax: 309-7009

Naturaleza jurídica: Asociación



**2. ACTORES PARTICIPANTES**

Organizaciones e instituciones locales: Municipalidades y Comités de Desarrollo Municipal (CDL)

Organizaciones gubernamentales: FISDL para construcción de proyectos de infraestructura

Organizaciones no gubernamentales: FUNDAMUNI para la elaboración de los estatutos y desarrollo de proceso participativos

**3. MARCO INSTITUCIONAL**

Documentos legales: Acuerdo de Constitución, Acta de Constitución, Estatutos

Organización interna: Asamblea micro REGIONal, Comité Ejecutivo micro REGIONal

Integrantes organismos de dirección: Alcaldes, Concejales, Ciudadanos / as miembros del Comité de Desarrollo Municipal

Cuota de socios: De los fondos municipales se destina una contrapartida para ejecutar proyectos

Planes: Plan de Desarrollo

**4. RECURSOS**

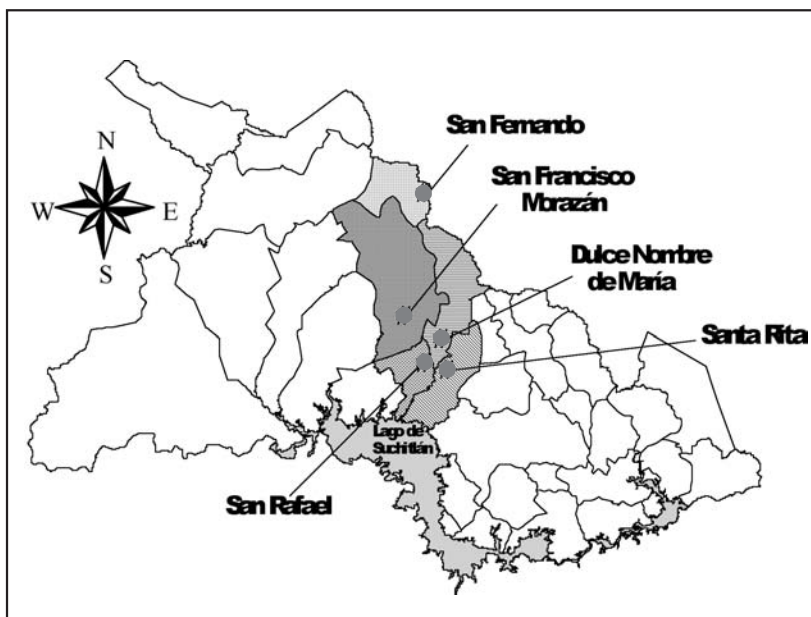
Financiamiento externo: FISDL para la construcción de un puente, carretera

**5. PROYECTOS**

Infraestructura: Construcción de puente sobre el Río Sumpul, entre Los Amates (San Isidro Labrador) y Santa Anita (San Antonio de La Cruz , Construcción de la carretera Nombre de Jesús-San Antonio de La Cruz-San Isidro Labrador, Construcción del Instituto Nacional de Arcatao, Introducción de energía eléctrica en cantones y caseríos de Arcatao, Nueva Trinidad y Nombre de Jesús, Construcción de puente sobre el Río Guancora, (San Isidro Labrador)



## MICRO REGIÓN CENTRAL DE CHALATENANGO



MICRO REGIÓN CENTRAL  
DE CHALATENANGO

### 1. INFORMACIÓN GENERAL

Nombre oficial: Micro región Central de Chalatenango

Municipios integrantes: Santa Rita, San Francisco Morazán, San Rafael, San Fernando, Dulce Nombre de María

Extensión Territorial: 276.1 Km<sup>2</sup>

Población: 19,440 habitantes

Sede: Municipios de San Rafael y Dulce Nombre de María

Dirección: Barrio El Centro, costado Sur de Plaza Cívica, San Rafael

Teléfono: 357-0233

Fax: 357-0233



**2. ACTORES PARTICIPANTES**

Organizaciones e instituciones locales: Municipalidades

Organizaciones gubernamentales: FISDL

**3. MARCO INSTITUCIONAL**

Documentos legales: Acuerdo de colaboración

Organización interna: Sólo una coordinación interna

Integrantes organismos de dirección: Alcaldes

**4. RECURSOS**

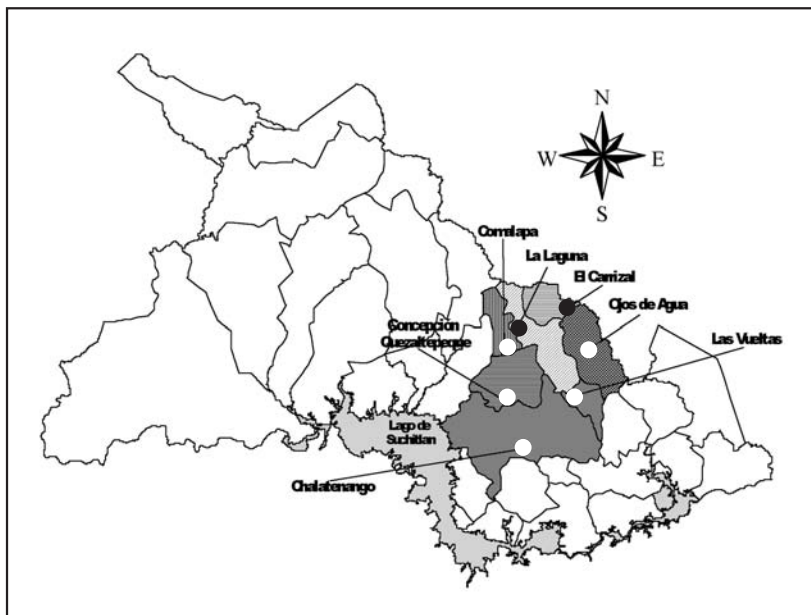
Financiamiento externo: FISDL

**5. PROYECTOS**

Infraestructura: Construcción de la carretera de San Rafael y Dulce Nombre de María



## MANCOMUNIDAD LA MONTAÑONA



MANCOMUNIDAD  
LA MONTAÑONA

### 1. INFORMACIÓN GENERAL

Nombre oficial: Mancomunidad La Montañona

Surgimiento: 1999

Municipios integrantes: Chalatenango, Concepción Quezaltepeque, Comalapa, La Laguna, El Carrizal, Ojos de agua, Las vueltas

Extensión Territorial: 282.11 Km<sup>2</sup>

Población: 48,708 habitantes

Sede: Municipio de Chalatenango

Dirección: Inicio Calle Morazán, frente al Parque Central de Chalatenango

Teléfono: 301-1915

Fax: 301-1915

Correo electrónico: mancomunidad@navegante.com.sv

Naturaleza jurídica: Asociación

Fecha oficial de constitución: 21 de Julio de 2000



**2. ACTORES PARTICIPANTES**

Organizaciones e instituciones locales: Municipalidades, UAPM (Unidad Ambiental y de Producción y Manejo de los Recursos Naturales de la Mancomunidad), ADESCOS, diversas organizaciones sociales

Organizaciones gubernamentales: FISDL

Organizaciones no gubernamentales: PRISMA, CECADE, Universidad de El Salvador

**3. MARCO INSTITUCIONAL**

Documentos legales: Acuerdo de Constitución, Acta de Constitución, Estatutos

Organización interna: Asamblea y Junta directiva formada

Integrantes organismos de dirección: Alcaldes, Concejales

Cuota de socios: Si. Aporte económico equivalente al 20% del total del 6% que reciben las municipalidades para la ejecución de proyectos

Planes: Plan de Ordenamiento Territorial

**4. RECURSOS**

Financiamiento externo: Ibis Dinamarca para fortalecimiento institucional, COSUDE, CID (Inglaterra), Comunidad de Madrid

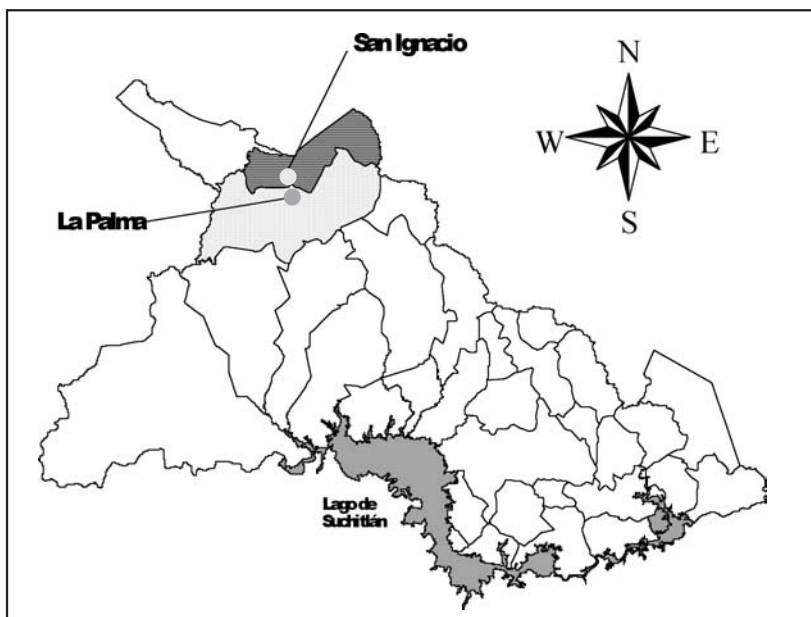
Equipo técnico: 7 técnicos conforman la Unidad Técnica Facilitadora

**5. PROYECTOS**

Infraestructura: Construcción del Anillo Perimetral La Montañona



## MICRO REGIÓN SAN IGNACIO – LA PALMA



MICRO REGIÓN  
SAN IGNACIO – LA PALMA

### 1. INFORMACIÓN GENERAL

Nombre oficial: Micro región San Ignacio – La Palma

Surgimiento: 1998

Municipios integrantes: San Ignacio, La Palma.

Extensión Territorial: 94.97 Km<sup>2</sup>

Población: 19,219 habitantes

Sede: Municipio de La Palma

Dirección: Calle Principal, Barrio El Centro, La Palma

Teléfono: 305-9031, 305-9032

Fax: 305-9405



**2. ACTORES PARTICIPANTES**

Organizaciones e instituciones locales: Municipalidades, Comités de Desarrollo Local (CDL)

Organizaciones gubernamentales: ISDEM, FISDL, VMVDU, Vice Presidencia de la República, PASOLAC

Organizaciones no gubernamentales: COMURES, Fundación DEMUCA, Visión Mundial, CORSATUR

**3. MARCO INSTITUCIONAL**

Documentos legales: Acuerdo de Constitución, Acta de Constitución, Estatutos.

Organización interna: Mecanismo de coordinación entre los Alcaldes.

Integrantes organismos de dirección: Alcaldes.

Planes: Plan de Ordenamiento Territorial, Plan de Desarrollo.

Ordenanzas: sobre el Plan de Ordenamiento Territorial.

**4. RECURSOS**

Financiamiento externo: AECL,

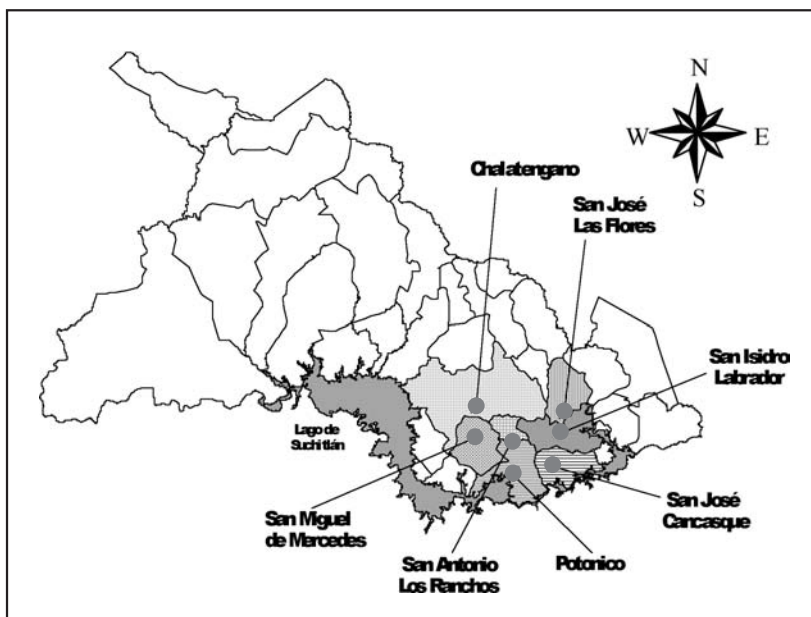
**5. PROYECTOS**

Desarrollo Social: BETANIA sobre educación y prevención en ETS/VIH/SIDA para adolescentes en Proyectos de Área (PDA), Gestión mancomunada de los residuos sólidos.

Servicios Municipales: a la gestión de los servicios públicos, orientado a la distribución del agua potable.



## MANCOMUNIDAD EL ALTO - LA BOLA



MANCOMUNIDAD  
EL ALTO - LA BOLA

### 1. INFORMACIÓN GENERAL

Nombre oficial: Mancomunidad El Alto - La Bola

Surgimiento: 2002

Municipios integrantes: Chalatenango, San José Las Flores, San Miguel de Mercedes, San Antonio Los Ranchos, San Isidro Labrador, Potonico, San José Cancasque

Extensión Territorial: 290.21 Km<sup>2</sup>

Población: 42,235 habitantes

Sede: Municipio de San Antonio Los Ranchos

Dirección: Barrio El Centro, San Antonio Los Ranchos

Teléfono: 332-3504

Naturaleza jurídica: Asociación

Fecha oficial de constitución: Septiembre 2002



## **2. ACTORES PARTICIPANTES**

Organizaciones e instituciones locales: Municipalidades

Organizaciones gubernamentales: FISDL, MOP

Organizaciones no gubernamentales: COMURES, FUNDALEMPA

## **3. MARCO INSTITUCIONAL**

Documentos legales: Acuerdo de Constitución, Acta de Constitución, Estatutos

Organización interna: Asamblea, Junta Directiva

Integrantes organismos de dirección: Alcaldes, Concejales

Planes: Plan de Desarrollo

## **4. RECURSOS**

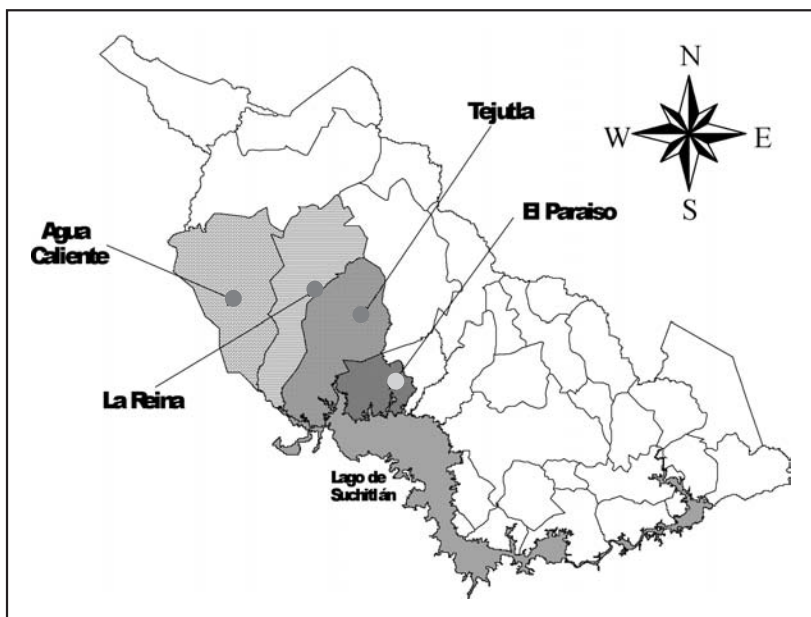
Financiamiento externo: AID

## **5. PROYECTOS**

Infraestructura: Calle que une a los municipios de la mancomunidad



## ASOCIACIÓN DE MUNICIPALIDADES DE SERVICIOS DEL NORTE



AMUSNOR

### 1. INFORMACIÓN GENERAL

Nombre oficial: Asociación de Municipalidades de Servicios del Norte

Siglas: AMUSNOR

Surgimiento: 2001

Municipios integrantes: La Reina, El Paraíso, Tejutla, Agua Caliente

Extensión Territorial: 488.86 Km<sup>2</sup>

Población: 41,983 habitantes

Sede: Municipio de Tejutla

Dirección: Barrio El Centro, Tejutla

Teléfono: 353-6064

Fax: 353-6064, 353-6139

Correo electrónico: @navegante.com.sv

Naturaleza jurídica: Asociación

Fecha oficial de constitución: 19 de Julio de 2004



**2. ACTORES PARTICIPANTES**

Organizaciones e instituciones locales: Municipalidades

Organizaciones gubernamentales: ISDEM

Organizaciones no gubernamentales: COMURES, FORGAES, PASOLAC

**3. MARCO INSTITUCIONAL**

Documentos legales: Acta de Constitución, Estatutos

Organización interna: Asamblea, Junta Directiva, Mesas de Trabajo

Integrantes organismos de dirección: Alcaldes, Consejales

Cuota de socios: \$ 114.28 (mil colones) mensuales

**5. PROYECTOS**

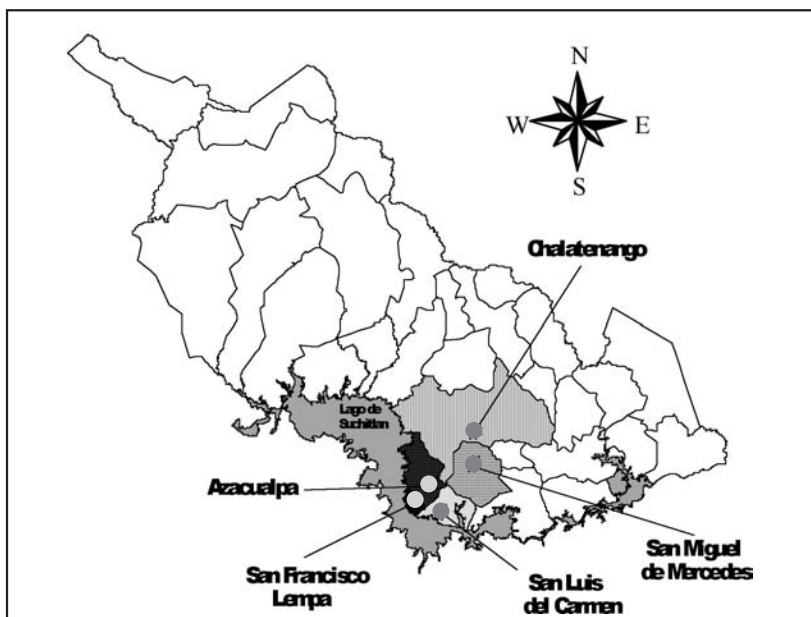
Desarrollo Sociales: Salud

Servicios Municipales: Agua potable, Relleno sanitario para los desechos sólidos

Gestión del Riesgo: Reforestación



## MANCOMUNIDAD SUCHITLÁN

MANCOMUNIDAD  
SUCHITLÁN

### 1. INFORMACIÓN GENERAL

Nombre oficial: Mancomunidad Suchitlán (antes Lempa Sur)

Surgimiento: 1988

Municipios integrantes: San Miguel de Mercedes, Chalatenango, San Francisco Lempa, San Luis El Carmen, Azacualpa

Extensión Territorial: 193.74 Km<sup>2</sup>

Población: 38,014 habitantes

Sede o referencia: Municipio de San Miguel de Mercedes

Dirección: Barrio El Centro, San Miguel de Mercedes

Teléfono: 309-6026

### 2. ACTORES PARTICIPANTES

Organizaciones e instituciones locales: Municipalidades

Organizaciones gubernamentales: FISDL

Organizaciones no gubernamentales: ASECHA, COMURES



### **3. MARCO INSTITUCIONAL**

Documentos legales: Acuerdo de colaboración

Organización interna: Asamblea General, Junta Directiva

Integrantes organismos de dirección: Alcaldes, Concejales

Planes: Únicamente definidas líneas de acción

### **4. RECURSOS**

Financiamiento externo: FISDL

### **5. PROYECTOS**

Infraestructura: Carretera que comunica Chalatenango con San Luis del Carmen





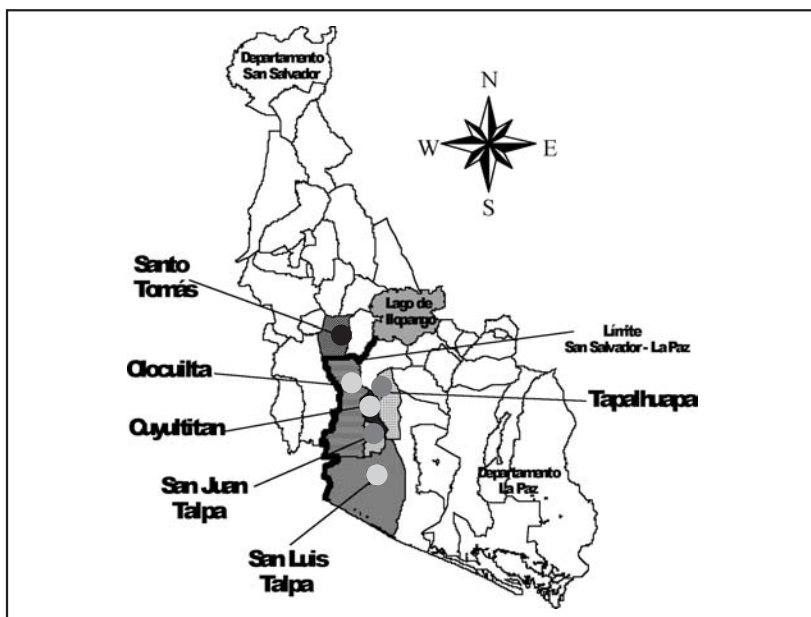
# ZONA PARACENTRAL







## ASOCIACIÓN DE MUNICIPIOS CORREDOR AUTOPISTA A COMALAPA



ASOCIACIÓN DE MUNICIPIOS  
AUTOPISTA A COMALAPA

### 1. INFORMACIÓN GENERAL

Nombre oficial: Asociación de Municipios Corredor Autopista a Comalapa

Surgimiento: 2001

Municipios integrantes: Departamento de San Salvador: Santo Tomás. Departamento de La Paz: Olocuilta, San Juan Talpa, San Luis Talpa, Cuyultitán

Extensión Territorial: 229.31 Km<sup>2</sup>

Población: 86,060 habitantes

Sede: Municipio de Olocuilta

Dirección: Avenida Morazán, Barrio El Centro, frente a Mercado Municipal, Olocuilta

Teléfono: 330-6672, 361-0028

Fax: 330-6033

Correo electrónico: olocuilta@salnet.net



## **2. ACTORES PARTICIPANTES**

Organizaciones e instituciones locales: Municipalidades

Organizaciones gubernamentales: CND

Organizaciones no gubernamentales: FUNDE

## **3. MARCO INSTITUCIONAL**

Documentos legales: Acuerdo de Constitución, Estatutos

Organización interna: Presidente y Secretarías Generales

Integrantes organismos de dirección: Alcaldes.

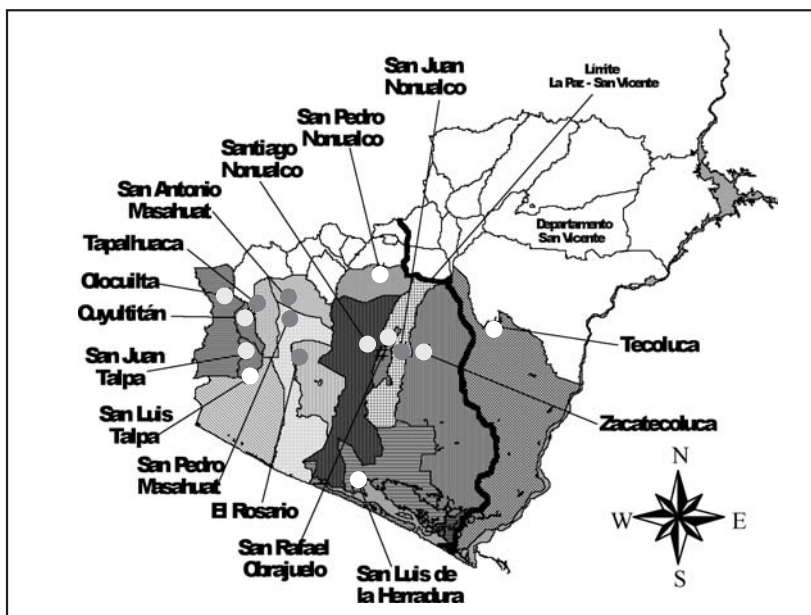
Ordenanzas: Entre los municipios de Cuyultitán y Santo Tomás

## **5. PROYECTOS**

Infraestructura: Reparación de calle entre los municipios de Olocuilta y Santo Tomás



## MICRO REGIÓN LOS NONUALCOS



MICRO REGIÓN  
LOS NONUALCOS

### 1. INFORMACIÓN GENERAL

Nombre oficial: Micro región Los Nonualcos

Surgimiento: 2002

Municipios integrantes: Departamento de La Paz: Cuyultitán, Olocuilta, Rosario de la Paz, San Antonio Masahuat, San Juan Nonualco, San Juan Talpa, San Luis La Herradura, San Luis Talpa, San Pedro Masahuat, San Pedro Nonualco, San Rafael Obrajuelo, Santiago Nonualco, Tapalhuaca, Zacatecoluca. Departamento de San Vicente: Tecoluca

Extensión Territorial: 1,411.17 Km<sup>2</sup>

Población: 287,250 habitantes

Sede: Municipio San Luis La Herradura

Dirección: Calle Principal, Barrio Guadalupe, San Luis La Herradura

Teléfono: 365-0381, 365-0382

Fax: 365-0381, 365-0382

Naturaleza jurídica: Asociación

Fecha oficial de constitución: Junio de 2002



**2. ACTORES PARTICIPANTES**

Organizaciones e instituciones locales: Municipalidades

Organizaciones gubernamentales: FISDL, MARN, ISDEM

Organizaciones no gubernamentales: GTZ, San Vicente Productivo, COMURES

**3. MARCO INSTITUCIONAL**

Documentos legales: Acta de Constitución, Estatutos

Organización interna: Asamblea General, Junta Directiva

Integrantes organismos de dirección: Alcaldes

Cuota de socios: Capital semilla de \$ 685.71 (¢6,000.00), mensualidad de \$60.00

**4. RECURSOS**

Financiamiento externo: FISDL financió el 80% de estudio sobre desechos sólidos, GTZ el 20% restante del costo del estudio

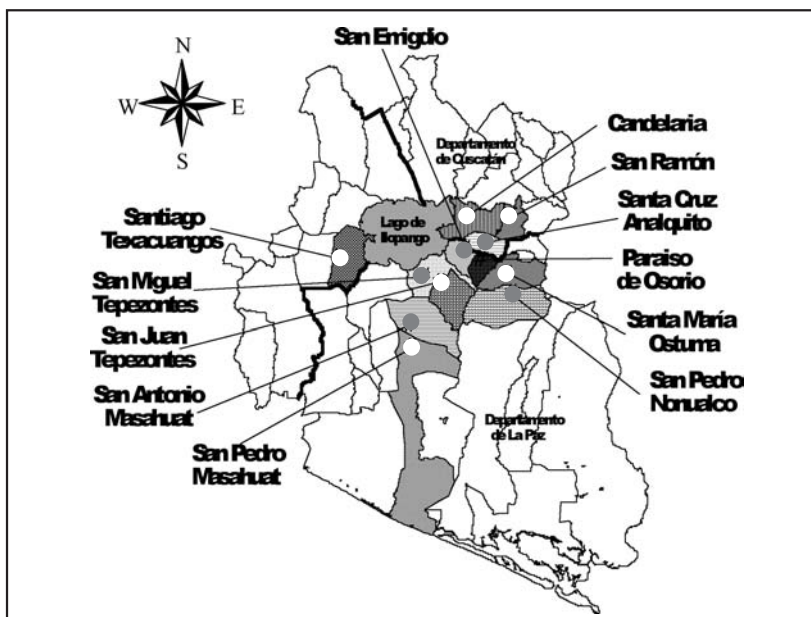
Oficina: Se utilizan las instalaciones de GTZ en la zona

**5. PROYECTOS**

Desarrollo Social: Estudio sobre desechos sólidos



## MICRO REGIÓN LA PANORÁMICA



### 1. INFORMACIÓN GENERAL

Nombre oficial: Micro región La Panorámica

Siglas: ASMUP

Surgimiento: 2001

Municipios integrantes: Departamento de San Salvador: Santo Tomás, Santiago Texacuangos. Departamento de La Paz: San Pedro Masahuat, San Antonio Masahuat, San Miguel Tepezontes, San Juan Tepezontes, San Emigdio, Paraíso de Osorio, Santa María Ostuma, San Pedro Nonualco. Departamento de Cuscatlán: Santa Cruz Analquito, San Ramón, Candelaria

Extensión Territorial: 402.25 Km<sup>2</sup>

Población: 142,625 habitantes

Sede: Municipio de Paraíso de Osorio

Dirección: Calle Principal Marcelino Durán, Barrio El Centro, Paraíso de Osorio

Teléfono: 379-5379

Fax: 379-9502



Naturaleza jurídica: Asociación

Fecha oficial de constitución: Marzo de 2002

## **2. ACTORES PARTICIPANTES**

Organizaciones e instituciones locales: Municipalidades

Organizaciones gubernamentales: ISDEM, FISDL

Organizaciones no gubernamentales: COMURES

## **3. MARCO INSTITUCIONAL**

Documentos legales: Acuerdo de Constitución, Acta de Constitución, Estatutos

Organización interna: Junta Directiva, Directores

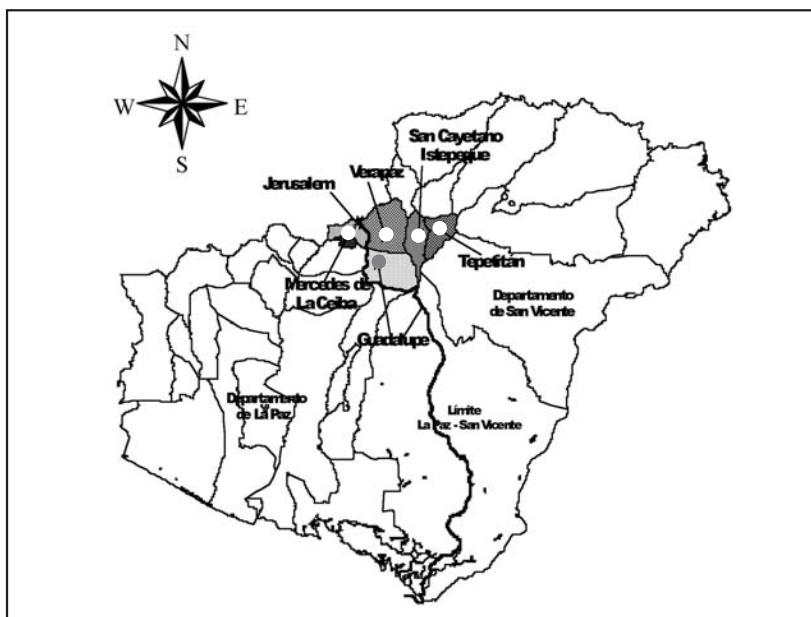
Integrantes organismos de dirección: Alcaldes y dos delegados por cada director

Cuota de socios: Capital semilla de \$1,600 (14,000.00 colones) y \$ 60.00 mensuales

Planes: Diagnóstico de la micro región



## MICRO REGIÓN DEL JIBOA



## 1. INFORMACIÓN GENERAL

Nombre oficial: Micro región del Jiboa

Siglas: MIJIBOA

Surgimiento: 1994

Municipios integrantes: Departamento de San Vicente: Verapaz, Tepetitán, Guadalupe, San Cayetano Istepeque. Departamento de La Paz: Jerusalén, Mercedes La Ceiba

Extensión Territorial: 92.75 Km<sup>2</sup>

Población: 27,617 habitantes

## 2. ACTORES PARTICIPANTES

Organizaciones e instituciones locales: Municipalidades.

Organizaciones gubernamentales: MAG

Organizaciones no gubernamentales: SACDEL, UCA, COMURES

Cooperación internacional: Unión Europea



**3. MARCO INSTITUCIONAL**

Documentos legales: Estatutos

Organización interna: Junta Directiva

Integrantes organismos de dirección: Alcaldes

Planes: Plan de Ordenamiento Territorial

**4. RECURSOS**

Financiamiento externo: Comunidad de Madrid, Unión Europea-GOES (Programa San Vicente Productivo), SACDEL

Oficina: Se reúnen en cada una de las alcaldías

**5. PROYECTOS**

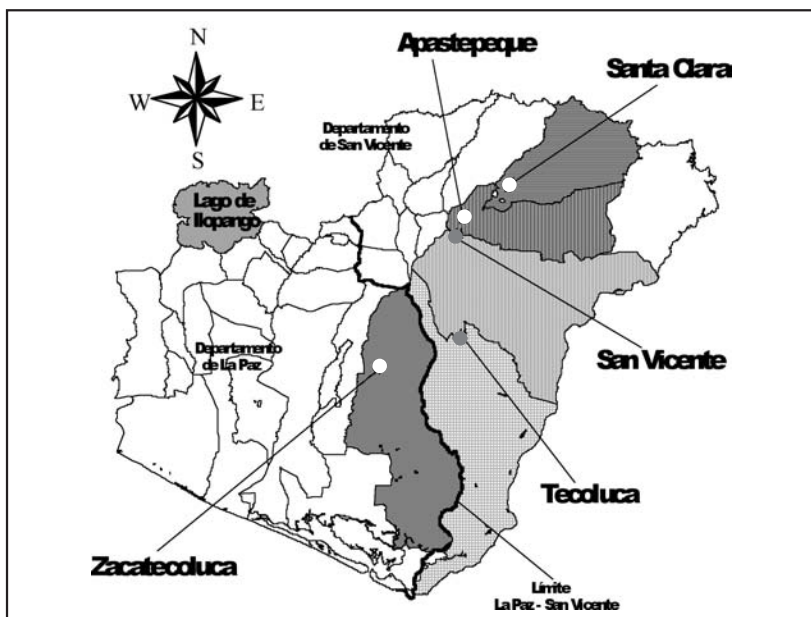
Infraestructura: Red vial intermunicipal

Servicios Municipales: Desechos sólidos

Gestión del Riesgo: Actividades varias



## MICRO REGIÓN ANASTASIO AQUINO



### 1. INFORMACIÓN GENERAL

Nombre oficial: Micro región Anastasio Aquino

Surgimiento: 2000

Municipios integrantes: Departamento de San Vicente: Tecoluca, Apastepeque, Santa Clara, San Vicente. Departamento de La Paz: Zacatecoluca

Extensión Territorial: 1,222.61 Km<sup>2</sup>

Población: 160,423 habitantes

Sede: Municipio de Tecoluca

Dirección: Avenida 14 de Diciembre, calle Morazán, Barrio El Centro, frente a Parque Central, Tecoluca

Teléfono: 362-4916, 362-4204

Fax: 362-4159

Correo electrónico: [alcaldia.tecoluca@navegante.com.sv](mailto:alcaldia.tecoluca@navegante.com.sv)

MICRO REGION  
ANASTASIO AQUINO



**2. ACTORES PARTICIPANTES**

Organizaciones e instituciones locales: Municipalidades

Organizaciones gubernamentales: FISDL

Organizaciones no gubernamentales: Unión Europea, GTZ, Gobierno Vasco, MUGEN (ONG del país Vasco)

**3. MARCO INSTITUCIONAL**

Documentos legales: Acuerdo de Constitución, Convenio de Colaboración, Estatutos.

Organización interna: Asamblea, Junta Directiva, Comisiones de trabajo (financiera y ejecutiva)

Integrantes organismos de dirección: Alcaldes

Planes: Estudio sobre desechos sólidos

**4. RECURSOS**

Financiamiento externo: FISDL financia estudio sobre desechos sólidos bajo convenio con Unión Europea, GTZ y las municipalidades. Estudio en conjunto con la Micro región Los Nonualcos

Segunda fase del proyecto sobre recolección y separación por un monto de \$736,000, financiado por el Gobierno Vasco y las municipalidades, sólo la Micro región Anastasio Aquino

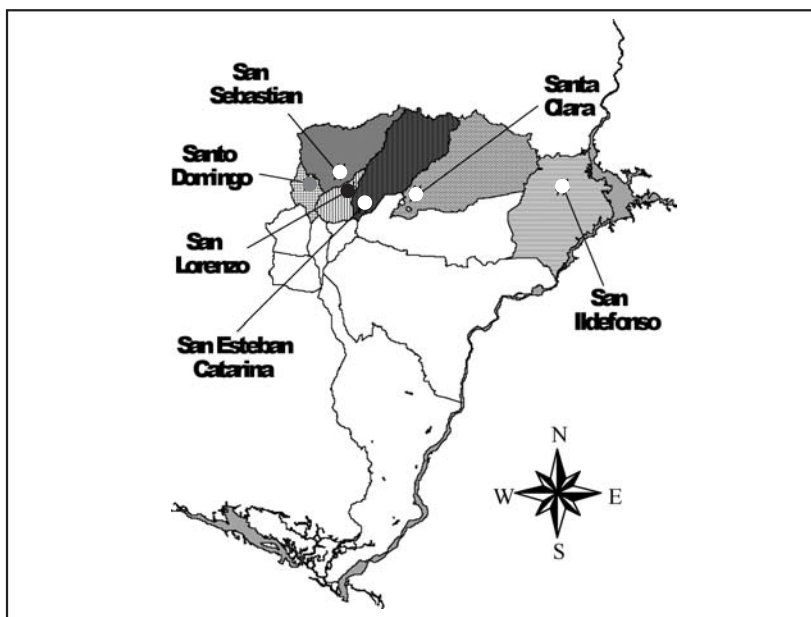
Equipo técnico: Cada municipalidad aporta personal técnico para trabajos puntuales, coordinados bajo la Municipalidad de Tecoluca

**5. PROYECTOS**

Servicios Municipales: Desechos sólidos



## ASOCIACIÓN DE MUNICIPIOS DEL NORTE DE SAN VICENTE



### 1. INFORMACIÓN GENERAL

Nombre oficial: Asociación de Municipios del Norte de San Vicente

Surgimiento: 2002

Municipios integrantes: Santo Domingo, San Ildefonso, San Sebastián, San Lorenzo, San Esteban Catarina, Santa Clara

Extensión Territorial: 435.92 Km<sup>2</sup>

Población: 49,489 habitantes

Sede: Municipio de Santo Domingo

Dirección: Calle 4 de Junio, Barrio El Centro, Santo Domingo

Teléfono: 333-0344, 333-0202

Fax: 333-0202

Correo electrónico: [alcaldiasantodomingo@elsalvador.com](mailto:alcaldiasantodomingo@elsalvador.com)

Naturaleza jurídica: Asociación

Fecha oficial de constitución: Abril de 2002

ASOCIACIÓN DE MUNICIPIOS  
DEL NORTE DE SAN VICENTE



**2. ACTORES PARTICIPANTES**

Organizaciones e instituciones locales: Municipalidades, Comité de Desarrollo Local (CDL)

Organizaciones gubernamentales: ILP, ISDEM, FISDL, VMVDU, Gobernación

Organizaciones no gubernamentales: ISED, CESTA, SACDEL, COMURES

**3. MARCO INSTITUCIONAL**

Documentos legales: Estatutos

Organización interna: Directiva

Integrantes organismos de dirección: Alcaldes

Planes: Únicamente líneas generales

**4. RECURSOS**

Financiamiento externo: Unión Europea-GOES(Programa San Vicente Productivo)

**5. PROYECTOS**

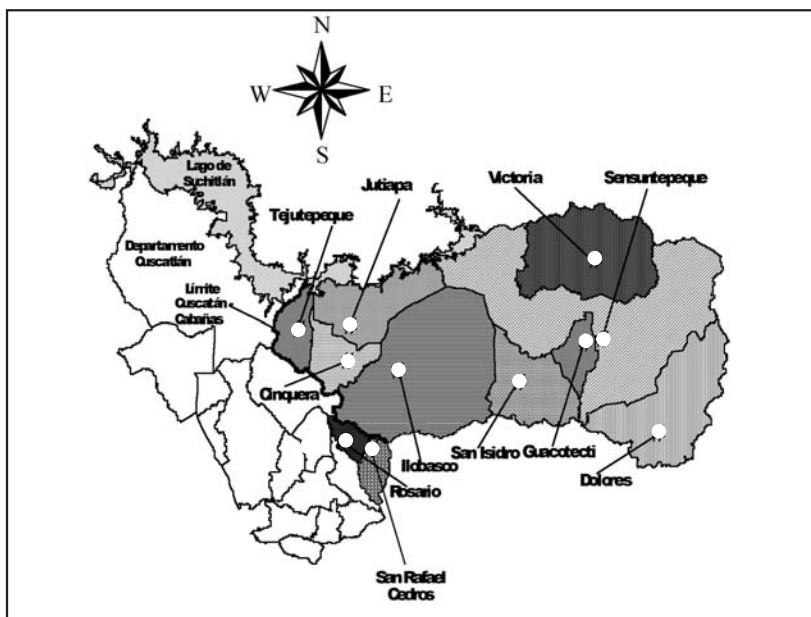
Desarrollo económico: Turismo

Servicios Municipales: Tratamiento de desechos sólidos entre los municipios de Santo Domingo y San Lorenzo

Gestión del Riesgo: Reconstrucción post terremoto 2001, actividades relacionadas al medio ambiente



## MICRO REGIÓN PARACENTRAL NORTE



### 1. INFORMACIÓN GENERAL

Nombre oficial: Micro región Paracentral Norte

Siglas: MIPANOR

Surgimiento: 2001

Municipios integrantes: Departamento de Cuscatlán: Cojutepeque, El Rosario, San Rafael Cedro. Departamento de Cabaña: Sensuntepeque, Jutiapa, Cinquera, San Isidro, Dolores, Guacotecti, Ilobasco, Victoria, Tejutepeque

Extensión Territorial: 1,146.95 Km<sup>2</sup>

Población: 174,929 habitantes

Sede: Municipio de San Isidro

Dirección: Avenida 15 de Mayo, Barrio El Centro, San Isidro Cabañas

Teléfono: 386-3326, 386-3327

Fax: 386-3326

Correo electrónico: cdacabana@navegante.com

MICRO REGION  
PARACENTRAL NORTE



**2. ACTORES PARTICIPANTES**

Organizaciones e instituciones locales: Municipalidades

Organizaciones gubernamentales: FISDL, ISDEM, MARN

Organizaciones no gubernamentales: RTI

**3. MARCO INSTITUCIONAL**

Documentos legales: Acuerdo de Constitución, Acta de Constitución, Estatutos

Organización interna: Junta Directiva

Integrantes organismos de dirección: Alcaldes

Planes: Estudio sobre desechos sólidos

**4. RECURSOS**

Financiamiento externo: RTI

Oficina: Se opera en las oficinas del CDA de Cabañas

**5. PROYECTOS**

Desarrollo Social: Estudio sobre desechos sólidos y sitios para relleno sanitario. Valúo de terrenos





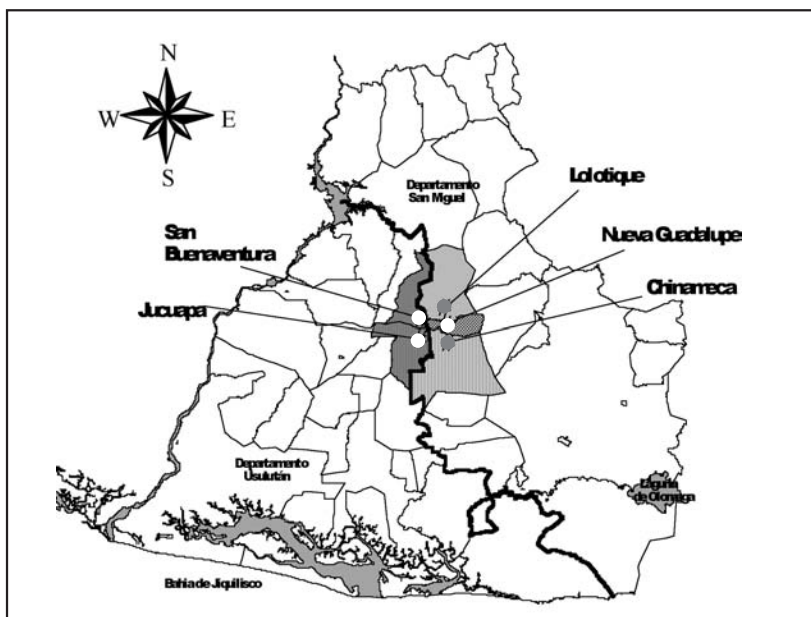
# ZONA ORIENTAL







## MICRO REGIÓN VALLE DE LA ESPERANZA



### 1. INFORMACIÓN GENERAL

Nombre oficial: Micro región Valle de La Esperanza

Surgimiento: 1996

Municipios integrantes: Chinameca, Nueva Guadalupe, Lolotique, Jucuapa, San Buenaventura.

Extensión Territorial: 258.62 Km<sup>2</sup>

Población: 67,954 habitantes

Sede: Municipio de Chinameca

Dirección: Barrio El Centro

Teléfono: 665-0002, 665-0673

Fax: 665-0001

### 2. ACTORES PARTICIPANTES

Organizaciones e instituciones locales: Municipalidades

Organizaciones gubernamentales: ISDEM, VMVDU



### **3. MARCO INSTITUCIONAL**

Documentos legales: Acuerdo de Constitución, Acta de Constitución, Estatutos

Organización interna: Junta Directiva

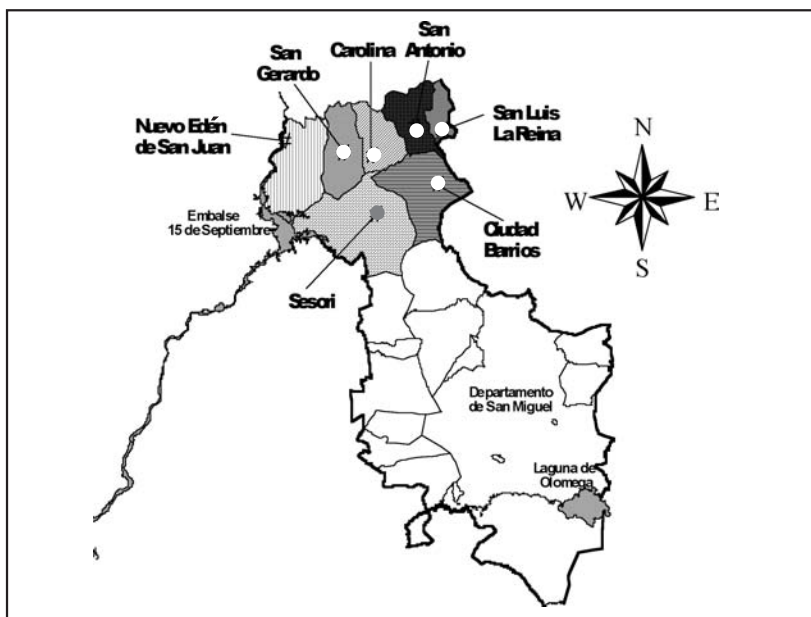
Integrantes organismos de dirección: Alcaldes

### **5. PROYECTOS**

Desarrollo Social: Diagnóstico micro regional para la elaboración del Plan de Ordenamiento Territorial



## MICRO REGIÓN MANANTIALES DEL NORTE



### 1. INFORMACIÓN GENERAL

Nombre oficial: Micro Región Manantiales del Norte

Siglas: MANORSAN

Surgimiento: 2000

Municipios integrantes: Carolina, San Luis La Reina, Sesori, San Gerardo, Ciudad Barrios, San Antonio, Nuevo Edén de San Juan

Extensión Territorial: 655.41 Km<sup>2</sup>

Población: 81,677 habitantes

Naturaleza jurídica: Asociación

Fecha oficial de constitución: Julio de 2000

### 2. ACTORES PARTICIPANTES

Organizaciones e instituciones locales: Municipalidades

Organizaciones gubernamentales: CEL, VMVDU, ISDEM



### **3. MARCO INSTITUCIONAL**

Documentos legales: Acuerdos de constitución, Acta de Constitución, Estatutos

Organización interna: Asamblea General, Consejo Directivo, Gerencia General

Integrantes organismos de dirección: Alcaldes, Concejales

Cuota de socios: 2% del 80% de la transferencia mensual del FODES

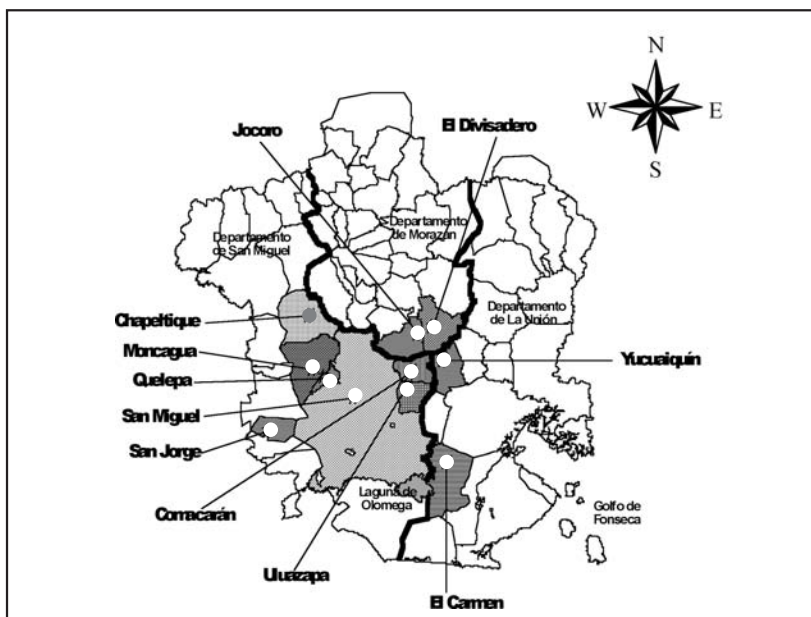
Planes: Plan de Desarrollo Micro regional

### **5. PROYECTOS**

Infraestructura: Electrificación, red vial



## MANCOMUNIDAD RÍO GRANDE DE SAN MIGUEL



### 1. INFORMACIÓN GENERAL

Nombre oficial: Mancomunidad Río Grande de San Miguel

Surgimiento: 2002

Municipios integrantes: Departamento de San Miguel: Chapeltique, Moncagua, Quelepa, San Jorge, San Miguel, Comacarán, Uluazapa. Departamento de Morazán: El Divisadero, Jocoro. Departamento de La Unión: El Carmen, Yucuaquín

Extensión Territorial: 1,216.93 Km<sup>2</sup>

Población: 368,571 habitantes

Naturaleza jurídica: Asociación

Fecha oficial de constitución: Octubre 2002

### 2. ACTORES PARTICIPANTES

Organizaciones e instituciones locales: Municipalidades

Organizaciones no gubernamentales: CDA San Miguel, CND, ISDEM



### 3. MARCO INSTITUCIONAL

Documentos legales: Acuerdos de Constitución, Acta de Constitución, Estatutos

Organización interna: Asamblea, Junta Directiva

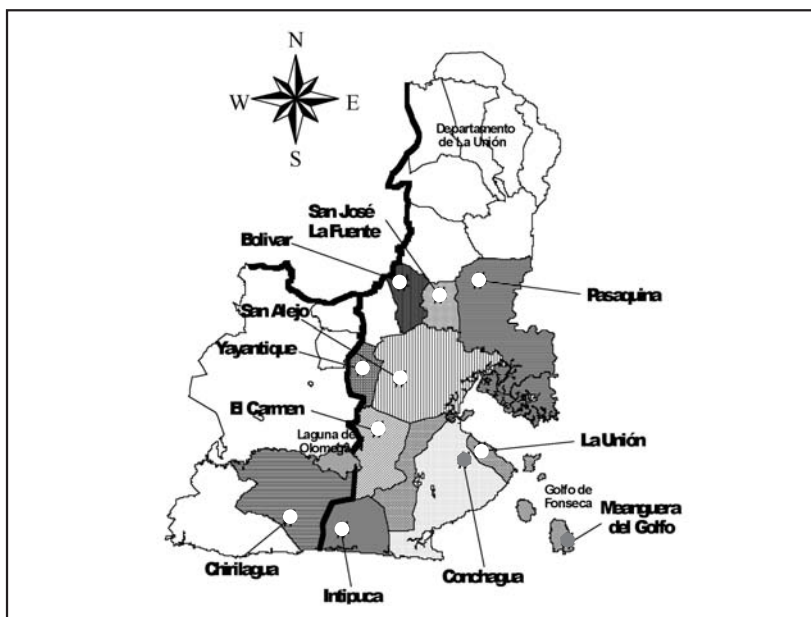
Integrantes organismos de dirección: Alcaldes

Cuota de socios: \$50.00 mensuales

Planes: Plan de Desarrollo



## MANCOMUNIDAD DEL GOLFO DE FONSECA



### 1. INFORMACIÓN GENERAL

Nombre oficial: Mancomunidad del Golfo de Fonseca

Surgimiento: 2002

Municipios integrantes: Departamento de La Unión: Yasantique, La Unión, Conchagua, El Carmen, Intipuca, Pasaguina, San José la Fuente, Bolívar, Meanguera del Golfo, San Alejo. Departamento de San Miguel: Chirilagua

Extensión Territorial: 1,462.44 Km<sup>2</sup>

Población: 205,346 habitantes

Naturaleza jurídica: Asociación

Fecha oficial de constitución: Septiembre de 2002

### 2. ACTORES PARTICIPANTES

Organizaciones e instituciones locales: Municipalidades

Organizaciones gubernamentales: FISDL, Ministerio de Trabajo

Organizaciones no gubernamentales: COMURES, CDA La Unión, UCA, Fundación DEMUCA



### **3. MARCO INSTITUCIONAL**

Documentos legales: Acuerdo de Constitución, Acta de Constitución, Estatutos

Organización interna: Asamblea, Junta Directiva

Integrantes organismos de dirección: Alcaldes, Concejales

Planes: Plan de Desarrollo

### **4. RECURSOS**

Financiamiento externo: AECI (Cooperación española)

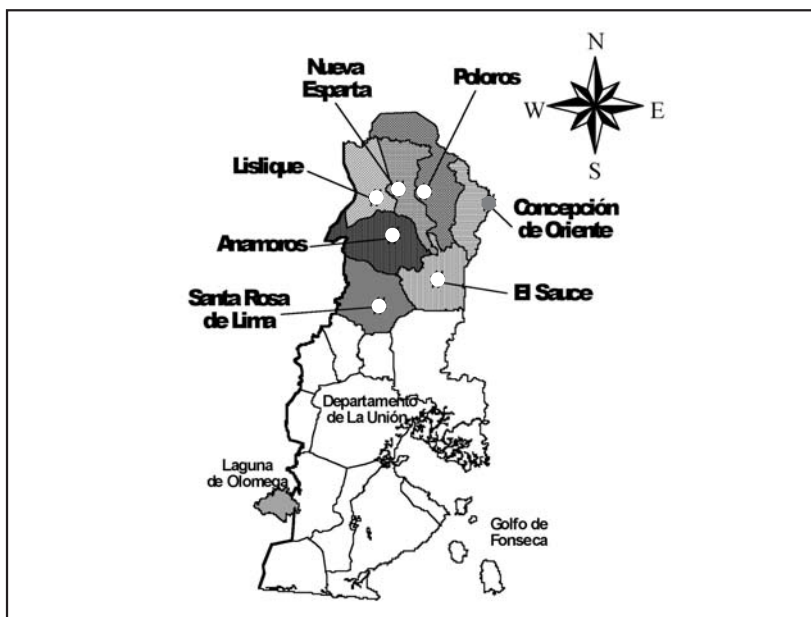
### **5. PROYECTOS**

Desarrollo económico: Iniciativa para la generación de empleo

Servicios Municipales: Estudio para diseño de modelo integral de tratamiento de los desechos sólidos



## MANCOMUNIDAD DEL NORTE DE LA UNIÓN



### 1. INFORMACIÓN GENERAL

Nombre oficial: Mancomunidad del Norte de La Unión

Municipios integrantes: El Sauce, Poloros, Anamoros, Concepción de Oriente, Nueva Esparta, Lislique, Santa Rosa de Lima

Extensión Territorial: 763.62 Km<sup>2</sup>

Población: 105,254 habitantes

Sede: Municipio de Lislique

Dirección: Barrio El Centro, Lislique

Teléfono: 682-3707

Fax: 682-3707

Naturaleza jurídica: Asociación

MANCOMUNIDAD  
DEL NORTE DE LA UNIÓN



## **2. ACTORES PARTICIPANTES**

Organizaciones e instituciones locales: Municipalidades

Organizaciones gubernamentales: CND

Organizaciones no gubernamentales: COMURES, CDA La Unión

## **3. MARCO INSTITUCIONAL**

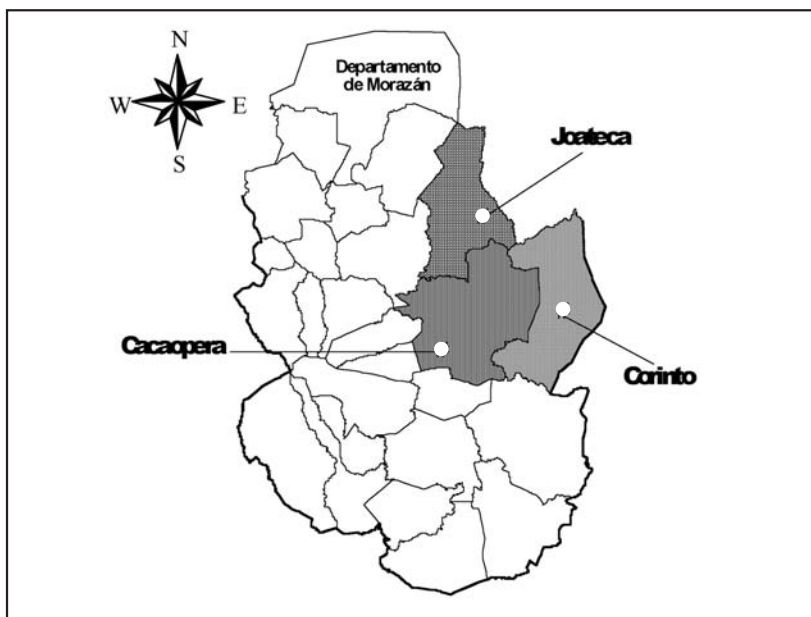
Documentos legales: Acuerdo de Constitución, Acta de Constitución, Estatutos

Organización interna: Junta Directiva

Integrantes organismos de dirección: Alcaldes



## MICRO REGIÓN NOR ORIENTAL DE MORAZÁN



### 1. INFORMACIÓN GENERAL

Nombre oficial: Micro región Nor Oriental de Morazán

Surgimiento: 2001

Municipios integrantes: Joateca, Cacaopera, Corinto

Extensión Territorial: 296.99 Km<sup>2</sup>

Población: 32,001 habitantes

### 2. ACTORES PARTICIPANTES

Organizaciones e instituciones locales: Municipalidades, Comités de Desarrollo Local (CDL)

Organizaciones gubernamentales: FISDL, MOP



### 3. MARCO INSTITUCIONAL

Documentos legales: Acuerdo de Constitución, Acta de Constitución, Estatutos

Organización interna: Asamblea, Junta Directiva

Integrantes organismos de dirección: Alcaldes, Concejales, CDL

Cuota de socios: Si

Planes: Plan de infraestructura

### 4. RECURSOS

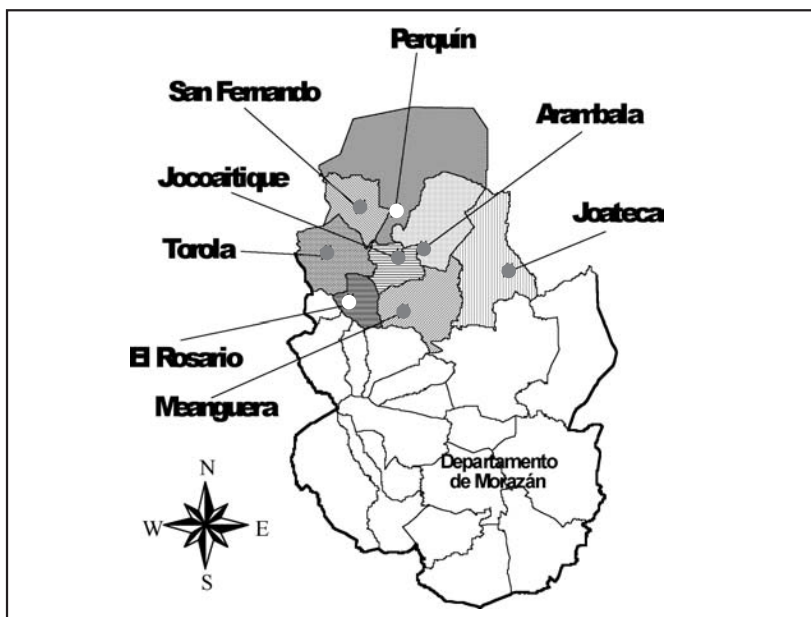
Financiamiento externo: MOP

### 5. PROYECTOS

Infraestructura: Construcción de la carretera Lolotiquillo a Joateca



## MICRO REGIÓN NORTE DE MORAZÁN



### 1. INFORMACIÓN GENERAL

Nombre oficial: Micro región Norte de Morazán

Surgimiento: 2000

Municipios integrantes: Perquín, San Fernando, Arambala, Torola, El Rosario, Meanguera, Jocoaitique, Joateca

Extensión Territorial: 492.9 Km<sup>2</sup>

Población: 24,738 habitantes

### 2. ACTORES PARTICIPANTES

Organizaciones e instituciones locales: Municipalidades, organizaciones comunales, cooperativas, instituciones no gubernamentales

Organizaciones no gubernamentales: PRODENOR



### 3. MARCO INSTITUCIONAL

Documentos legales: Acuerdo de Constitución, Acta de Constitución, Estatutos

Organización interna: Equipo Coordinador, Comité Interinstitucional

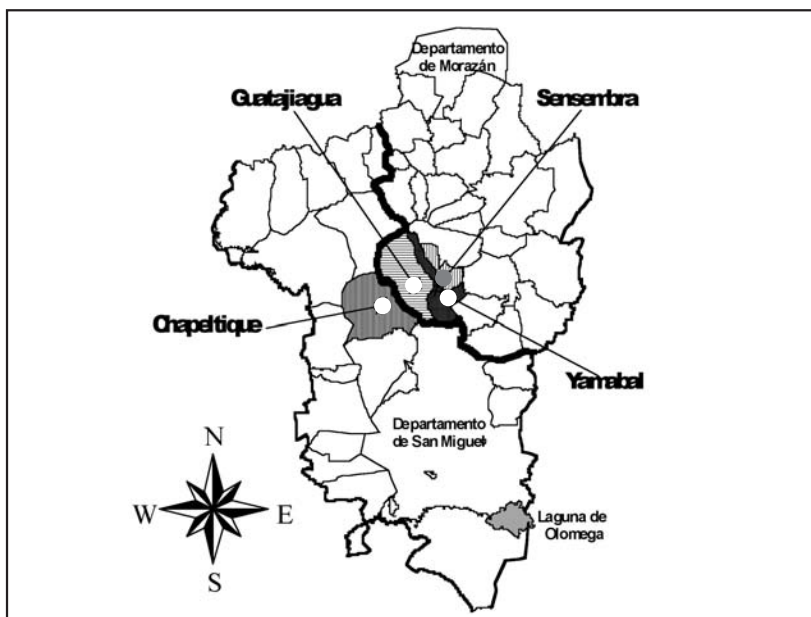
Integrantes organismos de dirección: Alcaldes (Equipo Coordinador), ONG's y Municipalidades (Comité interinstitucional)

Cuota de socios: \$285.70 (2,500 colones) dos veces al año

Planes: Agenda común



## MICRO REGIÓN CACAHUATIQUE SUR



### 1. INFORMACIÓN GENERAL

Nombre oficial: Micro región Cacahuatique Sur

Surgimiento: 2002

Municipios integrantes: Departamento de Morazán: Guatajiagua, Sensembra, Yamabal.  
Departamento de San Miguel: Chapeltique

Extensión Territorial: 280.42 Km<sup>2</sup>

Población: 29,589 habitantes

Sede: Municipio de Yamabal

Dirección: Barrio El Centro, Yamabal

Teléfono: 680-6012

### 2. ACTORES PARTICIPANTES

Organizaciones e instituciones locales: Municipalidades

Organizaciones no gubernamentales: PRODENOR, COMURES



### 3. MARCO INSTITUCIONAL

Documentos legales: Acuerdo de Constitución, Acta de Constitución

Organización interna: Junta Directiva

Integrantes organismos de dirección: Alcaldes

Cuota de socios: \$25.00 mensuales

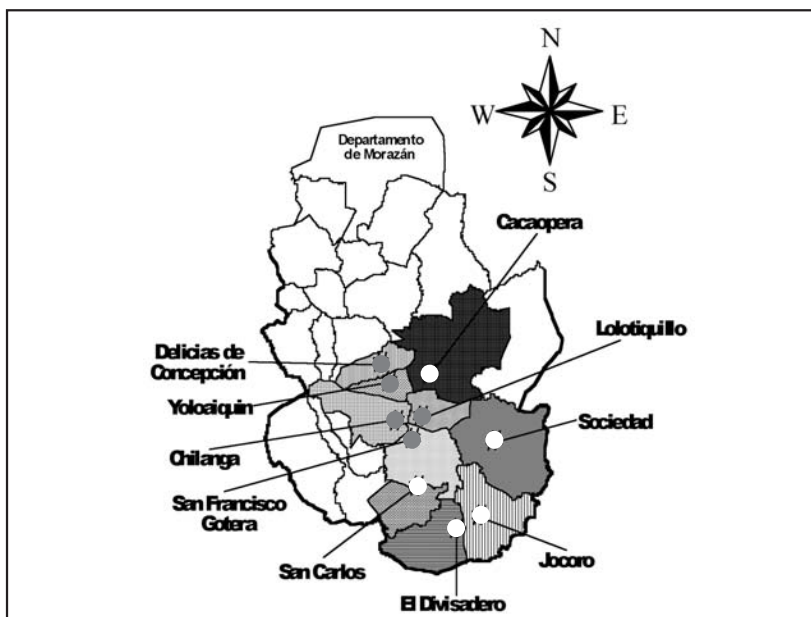
Planes: Diagnóstico micro regional

### 4. RECURSOS

Financiamiento externo: PRODENOR



## MICRO REGIÓN VALLE CENTRAL SUR DE MORAZÁN



### 1. INFORMACIÓN GENERAL

Nombre oficial: Micro región Valle Central Sur de Morazán

Surgimiento: 2001

Municipios integrantes: Delicias, Cacaopera, Yoloaiquin, Sociedad, El Divisadero, Jocoro, San Carlos, Chilanga, Gotera, Lolotiquillo

Extensión Territorial: 566.35 Km<sup>2</sup>

Población: 89,393 habitantes

Naturaleza jurídica: Asociación.

Fecha oficial de constitución: Noviembre 2003

### 2. ACTORES PARTICIPANTES

Organizaciones e instituciones locales: Municipalidades

Organizaciones no gubernamentales: CIT, PRACCSA, RTI, COMURES



### **3. MARCO INSTITUCIONAL**

Documentos legales: Estatutos

Organización interna: Asamblea, Junta Directiva

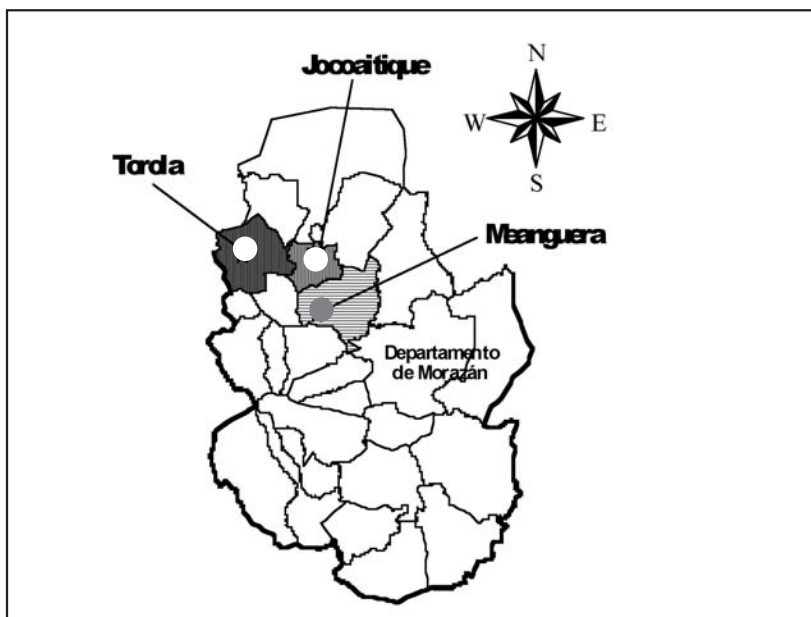
Integrantes organismos de dirección: Alcaldes, Concejales

### **5. PROYECTOS**

Desarrollo Social: Estudio sobre desechos sólidos



## MANCOMUNIDAD MEANGUERA-TOROLA-JOCOAITIQUE



### 1. INFORMACIÓN GENERAL

Nombre oficial: Mancomunidad Meanguera-Torola-Jocoaitique

Surgimiento: 1998

Municipios integrantes: Meanguera, Torola, Jocoaitique

Extensión Territorial: 157.36 Km<sup>2</sup>

Población: 12,405 habitantes

Sede: Municipio de Meanguera

Dirección: Barrio El Centro, Meanguera

Teléfono: 680-5601

Fax: 680-5601

Naturaleza jurídica: Asociación

Fecha oficial de constitución: 1988



**2. ACTORES PARTICIPANTES**

Organizaciones e instituciones locales: Municipalidades, ACSAM, Productores Corporados, PCSC, ADIM

Organizaciones no gubernamentales: Cooperación Española

**3. MARCO INSTITUCIONAL**

Documentos legales: Acuerdo de Constitución, Estatutos

Organización interna: Asamblea General, Junta Directiva

Integrantes organismos de dirección: representantes de las organizaciones e instituciones locales participantes

Planes: Plan Estratégico

**4. RECURSOS**

Financiamiento externo: Cooperación Española

Oficina: Facilitado por ACSM

**5. PROYECTOS**

Infraestructura: Construcción de viviendas, instalación de energía eléctrica



## ASOCIACIÓN BAHÍA DE JIQUILISCO



### 1. INFORMACIÓN GENERAL

Nombre oficial: Asociación Bahía de Jiquilisco

Surgimiento: 2002

Municipios integrantes: Puerto El Triunfo, Jiquilisco, Usulután, San Dionisio, Concepción Batres, Alegria

Extensión Territorial: 883.86 Km<sup>2</sup>

Población: 163,859 habitantes

### 2. ACTORES PARTICIPANTES

Organizaciones e instituciones locales: Municipalidades, Comerciantes, Comités de Desarrollo Local (CDL), lancheros, jóvenes

Organizaciones gubernamentales: Ministerio de Turismo

Organizaciones no gubernamentales: SACDEL, COMURES



### 3. MARCO INSTITUCIONAL

Documentos legales: Convenio de Cooperación

Organización interna: Comité Ampliado (Comité Ejecutivo), Junta Directiva

Integrantes organismos de dirección: Municipalidades, CDL, lancheros, comerciantes, jóvenes

Planes: Plan de Desarrollo, Plan Operativo

### 4. RECURSOS

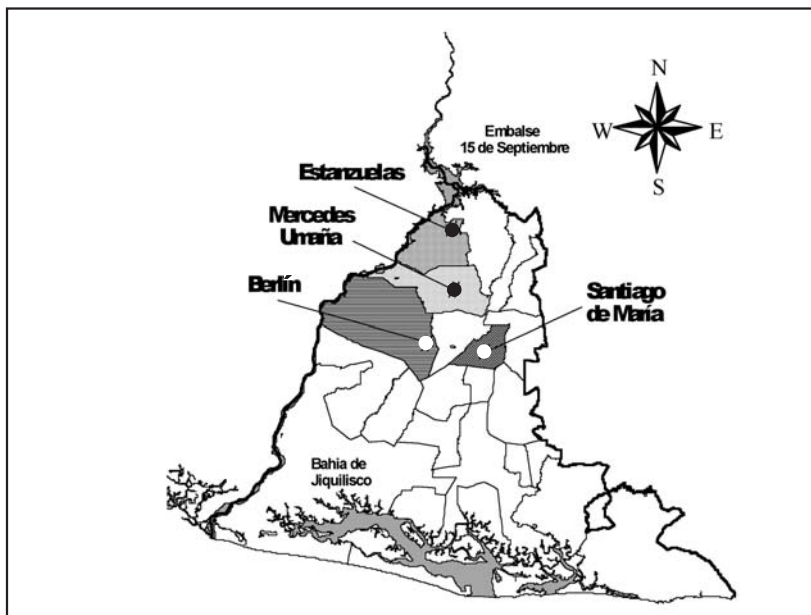
Financiamiento externo: SACDEL

### 5. PROYECTOS

Desarrollo económico: Apoyo a pequeños negocios desde una perspectiva turística



## ASOCIACIÓN DE MUNICIPIOS DEL NORTE DEL DEPARTAMENTO DE USULUTÁN



### 1. INFORMACIÓN GENERAL

Nombre oficial: Asociación de Municipios del Norte del Departamento de Usulután

Surgimiento: 2002

Municipios integrantes: Mercedes Umaña, Estanzuelas, Berlín, Santiago de María

Extensión Territorial: 317.82 Km<sup>2</sup>

Población: 63,136 habitantes

### 2. ACTORES PARTICIPANTES

Organizaciones e instituciones locales: Municipalidades

Organizaciones no gubernamentales: UNES, CIT, COMURES

### 3. MARCO INSTITUCIONAL

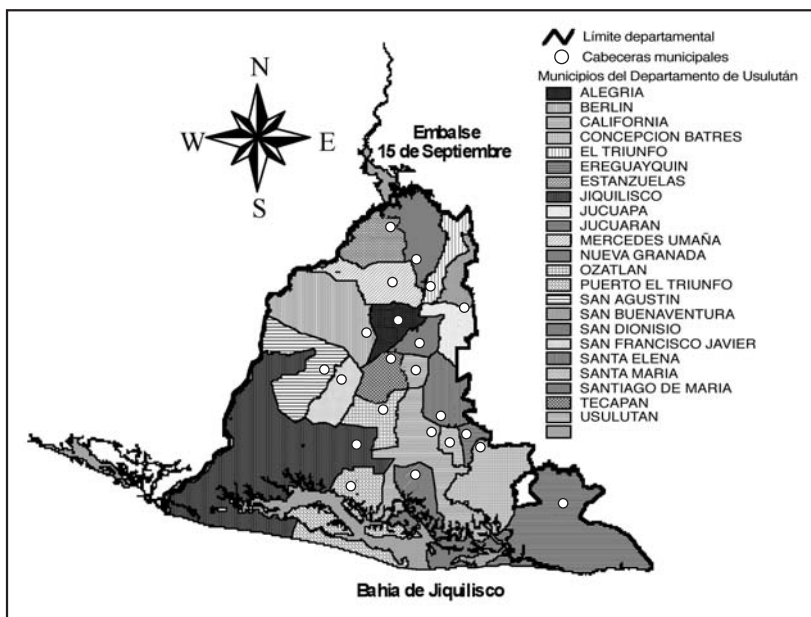
Documentos legales: Estatutos (en discusión)







## ASOCIACIÓN CONSEJO DEPARTAMENTAL DE ALCALDES DE USULUTÁN



### 1. INFORMACIÓN GENERAL

Nombre oficial: Asociación Consejo Departamental de Alcaldes de Usulután

Siglas: ACDAU

Surgimiento: 1995

Municipios integrantes: Usulután, Jiquilisco, Berlin, Santiago de María, Jucuapa, Santa Elena, Jucuarán, San Agustín, Ozatlán, Estanzuelas, Mercedes Umaña, Alegría, Concepción Batres, San Francisco Javier, Puerto El Triunfo, Tecapán, San Dionisio, Ereguayquín, Santa María, Nueva Granada, Villa El Triunfo, San Buenaventura, California

Extensión Territorial: 2,001.47 Km<sup>2</sup>

Población: 343,967 habitantes

Sede: Municipio de Usulután.

Dirección: Final Avenida Napoleón H. Calito, Centro de Gobierno, Usulután

Teléfono: 624-0046

Fax: 624-0046



Correo electrónico: cda\_usulután@hotmail.com

Naturaleza jurídica: Asociación

Fecha oficial de constitución: 18 de Marzo de 1996

## **2. ACTORES PARTICIPANTES**

Organizaciones e instituciones locales: Municipalidades

Organizaciones gubernamentales: ISDEM, CND

Organizaciones no gubernamentales: UNICEF, AID, Ayuda en Acción, CECADE, SACDEL, PNUD

## **3. MARCO INSTITUCIONAL**

Documentos legales: Acuerdo de Constitución, Acta de Constitución, Estatutos

Organización interna: Asamblea General, Junta Directiva

Integrantes organismos de dirección: Alcaldes, Concejales

Cuota de socios: Aporte inicial \$2.285.70 (20,000 colones)

Planes: Plan de Desarrollo

## **4. RECURSOS**

Oficina: Alquilada

Equipo técnico: Gerente, técnicos, secretaria

## **5. PROYECTOS**

Servicios Municipales: Recolección y tratamiento de desechos sólidos, mantenimiento de calles y obras de infraestructura comunal, distribución de agua potable





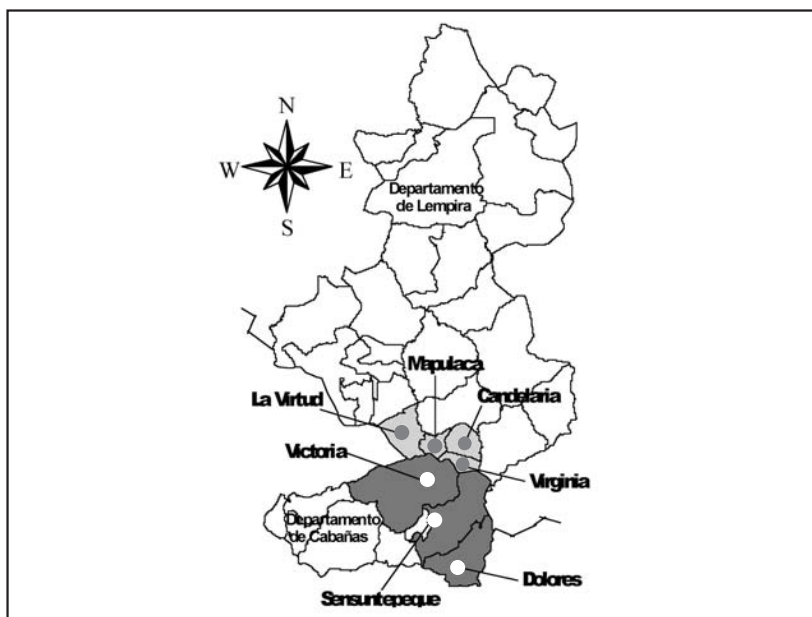
# ZONA DE FRONTERA







## COMISIÓN BINACIONAL CABAÑAS -LEMPIRA



### 1. INFORMACIÓN GENERAL

Nombre oficial: Comisión Binacional Cabañas-Lempira

Surgimiento: 1992

Municipios integrantes: El Salvador: Sensuntepeque, Victoria, Dolores; Honduras: La Virtud, Mapulaca, Virginia, Candelaria

Población: 91,745 habitantes

Sede: Municipios de Sensuntepeque y Mapulaca

Dirección: Avenida Libertad y calle Dr. Jesús Velasco No 2, Barrio San Antonio, Sensuntepeque

Teléfono: 382-9786, 382-3071

Fax: 382-3063, 382-3071



**2. ACTORES PARTICIPANTES**

Organizaciones e instituciones locales: Municipalidades

Organizaciones gubernamentales: CND

Organizaciones no gubernamentales: Proyecto Binacional Unión Europea, ADES, CARE, ASONOG, COMURES

**3. MARCO INSTITUCIONAL**

Documentos legales: Acuerdo de Colaboración

Organización interna: Grupo Gestor

Integrantes organismos de dirección: un alcaldes salvadoreño, un alcalde hondureño, Coordinador Binacional, representantes de CARE, ASONOG y COMURES

**4. RECURSOS**

Financiamiento externo: SILOS, Proyecto binacional Unión Europea

Oficina: Se opera en las Alcaldías de Sensuntepeque y Mapulaca

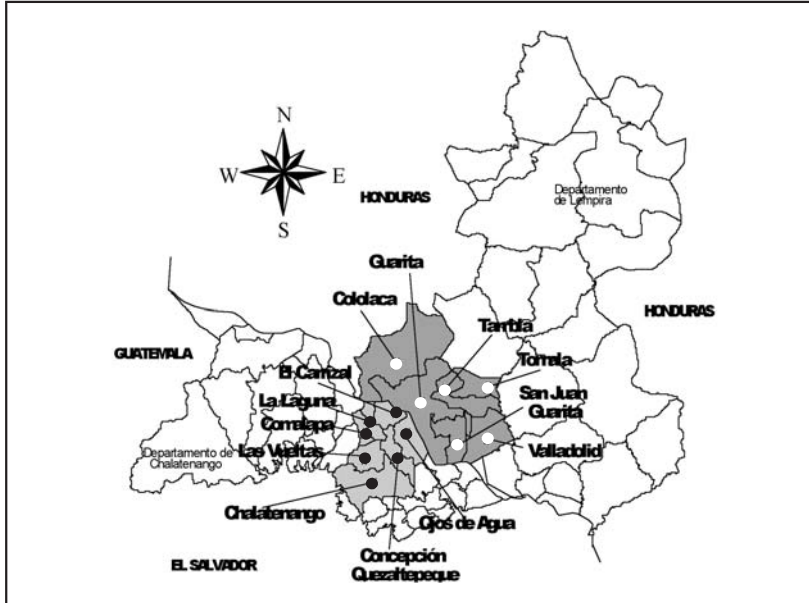
**5. PROYECTOS**

Infraestructura: Construcción de puente colgante sobre Río Lempa

Desarrollo Social: Servicio de salud, abastecimiento de agua, actividades turísticas



## COMISIÓN BINACIONAL MANCOMUNIDAD LA MONTAÑONA-MANCOMUNIDAD DE MUNICIPIOS DEL SUR Y SUROESTE DEL DEPARTAMENTO DE LEMPIRA



### 1. INFORMACIÓN GENERAL

Nombre oficial: Comisión Binacional Mancomunidad La Montañona – Mancomunidad de Municipios del Sur y Suroeste del Departamento de Lempira

Siglas: BINACIONAL MONTAÑONA-SOL

Municipios integrantes: El Salvador: Las Vueltas, Ojos de Agua, El Carrizal, La Laguna, Comalapa, Concepción Quezaltepeque, Chalatenango. Honduras: Guarita, Valladolid, Tomalá, Colocaca, Tambla, San Juan Guarita

Población: 82.291 habitantes

### 2. ACTORES PARTICIPANTES

Organizaciones e instituciones locales: Municipalidades

Organizaciones gubernamentales: CND



### **3. MARCO INSTITUCIONAL**

Organización interna: Asamblea, Comisión Binacional

Integrantes organismos de dirección: Representantes de todos los municipios. Técnicos de ambos países

Planes: Agenda Común

### **5. PROYECTOS**

Desarrollo Social: Servicios de salud, medio ambiente

Servicios Municipales: Ordenamiento territorial