Los servicios de salud de la población de la microregión oriental ha sido uno de los más deteriorados a causa del conflicto armado y de los menos atendidos, inclusive terminada la guerra. Todo esto, aunado a la situación económica que vive la población, puede explicar fácilmente los índices de mortalidad y frecuentes problemas que vive la población infantil, como también aquellos grupos que están expuestos a una situación de vulnerabilidad de cara a su salud, y a grupos de la sociedad que son caracterizados como grupos vulnerables.

Se manifiesta una amplia necesidad de cobertura, permanencia y calidad en los servicios de salud. La desnutrición sigue siendo una de los principales causas de mortalidad materno-infantil, como también la contaminación del agua, los escasos servicios sanitarios y las diferentes intoxicaciones a causa del uso inadecuado de agroquímicos, siguen siendo parte de la problemática cotidiana de la microregión.

Se percibe, por un lado, una mínima presencia de servicios estatales en el ramo de la salud y, por otro, un sistema de salud no-gubernamental que cuenta con servicios más permanentes, aunque con dificultades, hacia la población. Este sistema, además se ha ido constituyendo como un importante ejercicio que pasa por un proceso de concertación y cooperación entre el Estado, las comunidades y organismos no-gubernamentales, con mucha potencialidad de democratización de caraa al sistema social del Estado.

4.4.2 Educacion

a) Analfabetismo

En materia de educación, la microregión oriental se caracteriza, como el resto del departamento, por su alto nivel de analfabetismo de su población. Según datos del Censo Nacional de 1992, el promedio de personas que no saben leer ni escribir[107] es del 47.53%, siendo este porcentaje considerablemente más pronunciado en el área rural que en la urbana, según lo muestra el siguiente cuadro:

Cuadro No.26
Número de analfabetas por área
Microregión Oriente

Municipio	Total Analfabetos	Total Urbano	Total Rural	Total Población > 5 años
Arcatao	860	251	609	1,803
Cancasque	625	293	332	1,233
El Carrizal	920	139	781	2,369
La Laguna	1,734	389	1,345	3,761
Las Flores	388	169	219	1,165
Las Vueltas	424	126	298	853
N. de Jesús	2,000	264	1,736	3,633
N. Trinidad	477	99	378	958
Ojos de Agua	1,520	545	975	2,686
Potonico	380	259	121	1,407
S.A. de la Cruz	820	---	820	1,430
S.A. Los Ranchos	351	351	---	813
S.I. Labrador	57	---	57	99
Total	10,556	2,885	7,671	22,210

Fuente: Elaboración propia en base a Censo Nacional de 1992.

El mayor número de analfabetos se encuentra en el campo, a pesar de que el mayor número de escuelas se ubica en el área rural, pero la mayoría de la matrícula se registra en las zonas urbanas. sin embargo, se ha constatado, a través de entrevistas y datos del Ministerio de Educación, que cuando existen los locales no hay material ni maestros para desarrollar adecuadamente el trabajo educativo.

[107] Sólo se toma en cuenta la población mayor de 5 años.

b) Cobertura e infraestructura de los servicios de educación

Para entender la situación educativa de la microregión es importante reconocer la existencia de dos sistemas educativos: el sistema formal oficial, y el sistema de educación popular. Este último nació como producto del desarrollo organizativo impulsado por las comunidades y el apoyo de la Coordinadora de Comunidades en Desarrollo (CCR) y se consolidó durante la guerra.

En cuanto al sistema de educación formal, podemos decir que tiene presencia en los municipios de La Laguna, El Carrizal, Ojos de Agua, Cancasque y Potonico, atendiendo los niveles de parvularia, básica y media. El sistema popular, por su parte, tiene presencia en los municipios de Arcatao, Nombre de Jesús, Nueva Tinidad, San Antonio Los Ranchos, San Isidro Labrador, Las Flores y Las Vueltas. Es importante mencionar que el sistema popular de educación, a pesar de que atiende únicamente el nivel básico, es el que cubre la mayoría de la población de esta microregión, ha proporcionado sus servicios durante y después de la guerra, manteniendose en la zona como un sistema alternativo y complementario al sistema oficial de educación.

Dentro de la red de servicios educativos que proporciona el Ministerio de educación, existen 6 centros parvularios atendiendo 260 alumnos, y 24 centros de educcación básica con 3,080 alumnos como se observa en los dos cuadros siguientes:

Cuadro No.27
Cobertura Oficial de Educación Parvularia
Microregión Oriental

Municipio	No. centros	No. secciones	No. maestros	No. alumnos	Alumnos desatendidos
El Carrizal	3	3	3	85	195
La Laguna	2	2	2	65	409
Ojos de Agua	1	1	1	35	317
San José Canc.	1	1	1	25	123
Nombre de Jesús	1	1	1	25	436
Potonico	1	1	1	25	80
Total:	9	9	9	260	1,560

Fuente: Subregión de educación, sede Chalatenango.Datos correspondientes a la matrícula de 1993.
El Número de alumnos desatendidos corresponde a la población infantil de 5-6 años, según Censo Nacional de 1992.

COBERTURA EDUCACION PARVULARIA OFICIAL DE LA MICRO REGION: *ORIENTAL* 1992

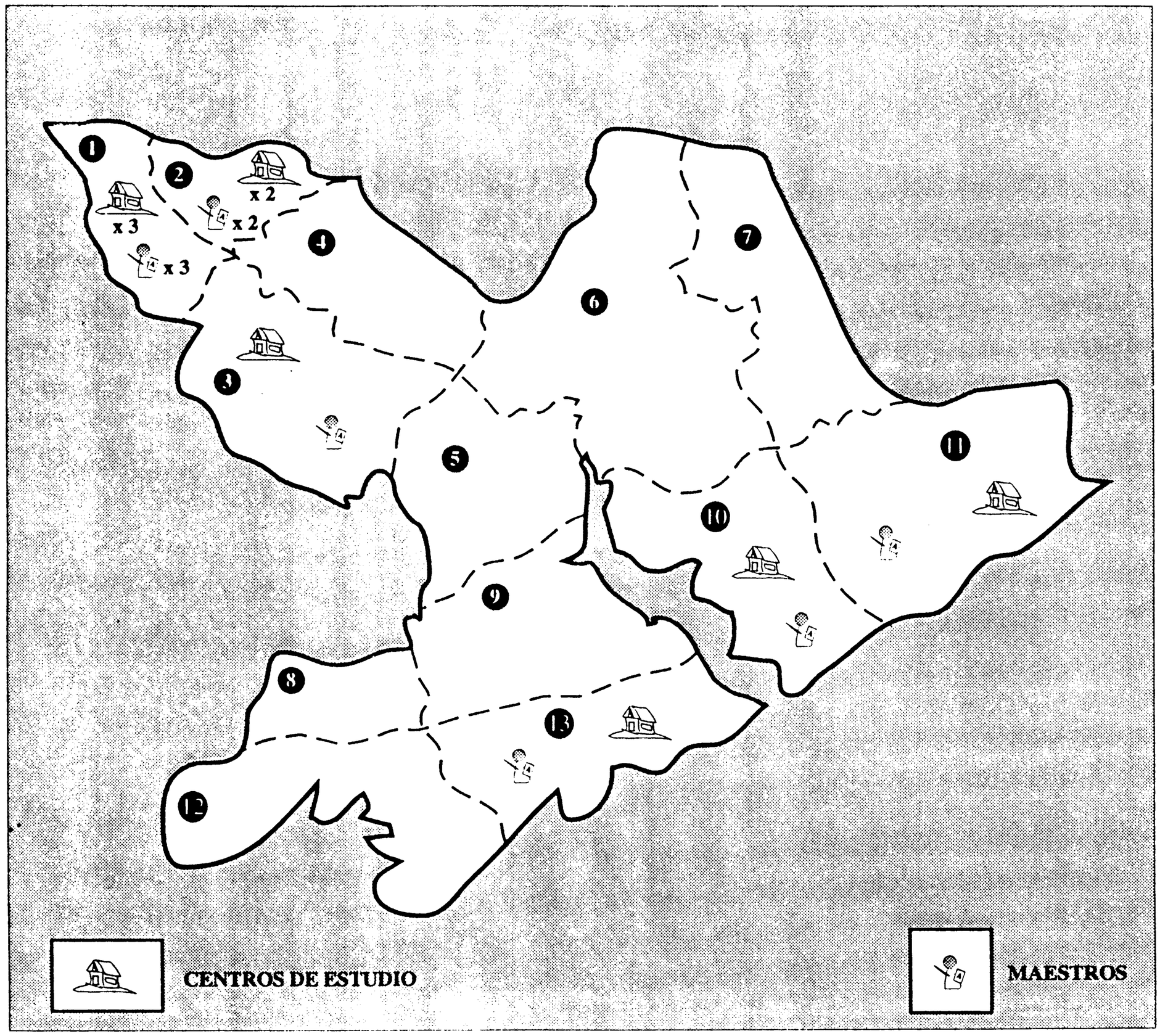

Elaboración: FUNDE

1. La Laguna
2. El Carrizal
3. Las Vueltas
4. Ojos de Agua
5. Las Flores
6. Nueva Trinidad
7. Arcatao
8. Los Ranchos
9. San Isidro Labrador
10. San Antonio La Cruz
11. Dulce Nombre de María
12. Potonico
13. Cancasque

COBERTURA EDUCACION BASICA OFICIAL DE LA MICRO REGION: *ORIENTAL* 1992

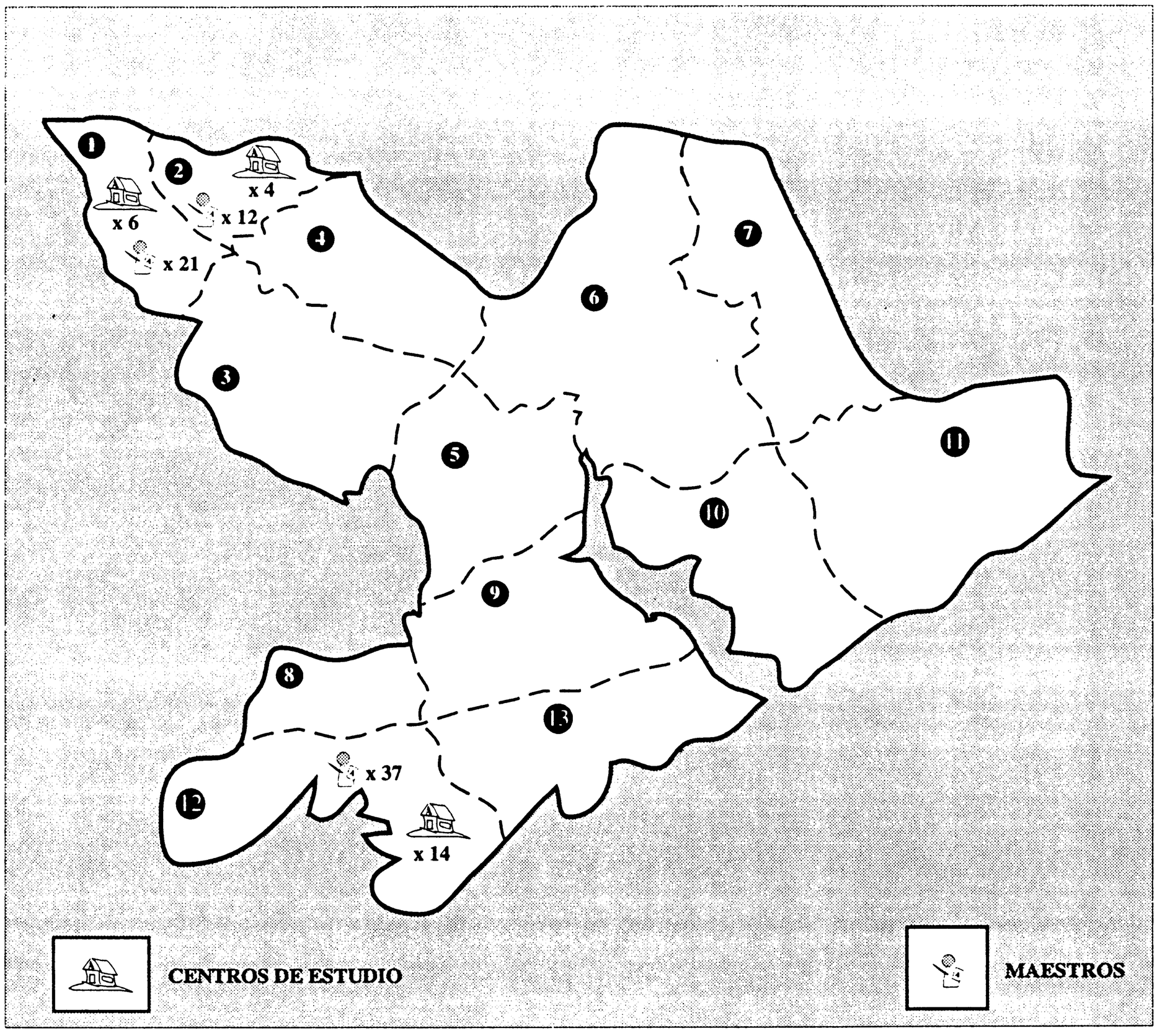

Elaboración: FUNDE

1. La Laguna
2. El Carrizal
3. Las Vueltas
4. Ojos de Agua
5. Las Flores
6. Nueva Trinidad
7. Arcatao
8. Los Ranchos
9. San Isidro Labrador
10. San Antonio La Cruz
11. Dulce Nombre de María
12. Potonico
13. Cancasque

Cuadro No.28
Cobertura Oficial de Educacion Básica
Microregión Oriental

Municipio	Número Centros	Número Secciones	Número Maestros	Número Alumnos	Alumnos desatendidos
La Laguna	6	34	21	987	319
El Carrizal	4	24	12	681	62
Potonico	14	71	37	1412	-1,022
Total:	24	129	70	3080	-641

Fuente: Subregión de Educación, Sede Chalatenango.
Datos correspondientes a la matrícula de 1993.

De la población en edad de cursar la parvularia, sólo un 16.67% es cubierta por el sistema de educacion formal. El nivel que mayor cobertura tiene es el Básico, sin embargo, como muestra el cuadro No.27, sólo brinda servicios en 3 de los 13 municipios de la microregión. La educación media, está practicamente ausente en esta microregión.

Si retomamos los datos del Censo de 1992, la población que a ese año asistía a un centro de educación formal, era de 4,222 alumnos, de los cuales, 2,249 estudiaban en el campo, y 1,973 en la ciudad.

Cuadro No.29
Población de 5 años y más que asiste
a un centro de educación formal

Nivel	Urbano	Rural	Total
Parvularia	162	97	259
I Ciclo	1,097	1,517	2,614
II Ciclo	507	570	1,077
III Ciclo	187	58	245
Media	20	7	27
Total	1,973	2,249	4,222

Fuente: Elaboración propia en base a Censo Nacional de 1992.

Si partimos de que el total de población mayor de 5 años es de 22,210 (ver cuadro No.26), podemos concluír que la educación formal tiene una cobertura del 19%, porcentaje que incluye los 3 niveles: parvularia, básica y media.

Según datos del ministerio de educación, en Potonico se encuentra un centro de educación media. La ausencia de este nivel medio de educación en la microregión, obliga a mucha de la población estudiantil a salir de sus lugares para poder continuar sus estudios, desplazandose hacia la cabecera departamental de Chalatenango.

c) Sistema popular de educación

A pesar de las condiciones bajo las cuales el sistema de educación popular se ha desarrollado, en la actualidad es un sistema que, aun con sus limitaciones, ha demostrado capacidad para convertirse en un modelo alternativo de educación. Este sistema de educación cuenta con varios programas, alcanzando una cobertura de 3,194 alumnos, lo que representa un 14% del total de la población mayor de 5 años.

La estructura educacional está constituida por una escuela del Ministerio de Educación, y 15 escuelas primarias dependientes del Sistema de Educación Popular Autogestionario que dirige y articula la CCR (Coordinadora de Comunidades y Repobladores de Chalatenango). La única escuela que depende del Ministerio de Educación se encuentra en el cantón Llano Verde del municipio Las Flores.

Las escuelas populares trabajan doble turno y en toda la zona existen programas de alfabetización para adultos. Sin embargo, todo este esfuerzo no ha logrado contrarrestar el alto índice de analfabetismo, como ya se ha mencionado que existe. Además se recalca que los índices más altos de analfabetismo se encuentran en las mujeres.

En esta microregión existen guarderías infantiles en la mayoría de los municipios, en donde se atienden niños de madres que, además de sus labores domésticas, tienen la necesidad de incorporarse a alguna actividad económica en diferentes lugares de las comunidades.

Por otro lado, los maestros populares se encuentran en permanente capacitación, están siendo nivelados académicamente por un programa de CIDEP.

Un estudio específico sobre el sistema de educación popular en Chalatenango demuestra que los maestros populares de las escuelas de Los Ranchos, Las Flores y Los Amates son en general muy jóvenes. El 46% tiene entre 14 y 19 años y el 83 % son menores de 25 años. Su nivel educativo es de primaria en su totalidad y una experiencia de trabajo de 1 a 3 años el 69% y de 4 a 9 años el 31 %.[108]

---

[108] Rubén Aguilar y Otros " La Educación Popular en Chalatenango, Un Diagnóstico" Editorial CIDEP, San Salvador, Septiembre 1993.

Cuadro No.30
Características generales de algunas escuelas populares en la mivrorregión orinetal

Municipio	Alumnos	Maestros	Grados
Las Flores	383	17	1º-6º
L. Ranchos	364	23	1º-7º
Las Vueltas	420	21	1º-5º
Arcatao	383	26	1º-4º
Nva.Trinidad	371	27	1º-6º
N.de Jesús	117	5	ND
S.I.Labrador	46	5	ND

FUENTE: PRODERE. Datos obtenidos por investigación de campo.1992

Uno de los aspectos positivos que sobresalen de estas escuelas es que forman parte de un sistema autogestionario de educación, integrado por 30 escuelas en el departamento, y que ha sostenido la educación escolar para jóvenes y adultos desde los años más crudos de la guerra cuando 86 escuelas del Estado fueron cerradas en el departamento.

También es positivo que los profesores populares pertenezcan a la comunidad, lo que les permite comprender la problemática de sus alumnos y contrasta con el tradicional ausentismo y bajo rendimiento de los profesores del sistema nacional de educación que, normalmente, resienten trabajar en pequeñas comunidades rurales. En la actualidad, los estudios de los alumnos de estas escuelas de educación popular son reconocidos por el Ministerio de Educación después de un exámen que realizan los alumnos, exigido por la Subsede Regional del Ministerio de Educación en Chalatenango.

Cuadro No.31
Cobertura de Educación Básica Popular para 1992.

Municipio	No. centros	No. secciones	No. maestros	No. alumnos	Alumnos desatendidos
Arcatao	5	26	26	383	363
Nombre de Jesús	5	6	5	117	1,048
Nueva Trinidad	4	26	27	317	153
S.A.Los Ranchos	1	23	23	364	46
S.I. Labrador	1	4	5	46	-5
S.J. Las Flores	1	18	17	383	123
Las Vueltas	2	21	21	420	-39
Total:	19*	124*	124*	2030*	1,689

Fuente: Investigación realizada por PRODERE-Chalatenango. 1993. .
* Estas cifras podrían variar, puesto que no se obtuvo información de dos escuelas.

El número de alumnos desatendidos se encuentra concentrado en el municipio de Nombre de Jesús. Cotejando con el Censo Poblacional de 1992, se encuentra que los municipios, San Isidro Labrador y Las Vueltas, tienen cifras que no concuerdan exactamente con el número de alumnos atendidos que reportan, respecto a la cantidad de población en edades de estudiar la educación básica.

Como puede observarse, únicamente 7 municipios cuentan con los servicios de educación privada-popular, el resto de municipios tienen acceso al servicio estatal de educación.

A grandes rasgos se ha podido comprobar, a través de entrevistas directas con informantes claves que trabajan en el ramo de educación, que la deserción escolar, bastante frecuente durante los meses de siembra, se ha reducido considerablemente adecuando los tiempos escolares y de vacaciones a los períodos productivos de la microregión oriental.

El sistema de educación popular cuenta con el apoyo de instituciones como CIDEP, UCA, PRODERE, UNESCO y la Diócesis de Chalatenango.

COBERTURA EDUCACION BASICA POPULAR DE LA MICRO REGION: *ORIENTAL* 1992

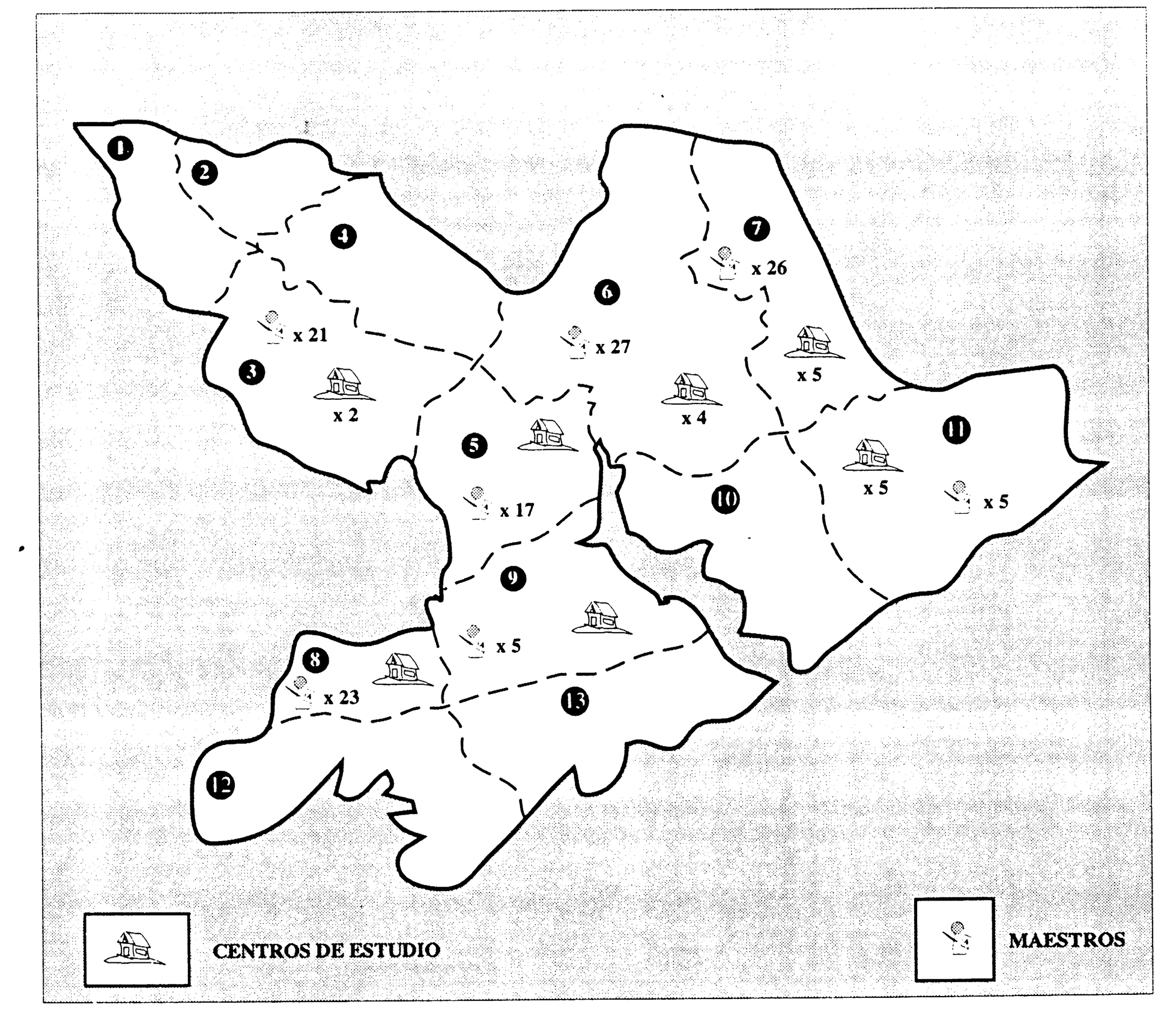

Elaboración: FUNDE

1. La Laguna
2. El Carrizal
3. Las Vueltas
4. Ojos de Agua
5. Las Flores
6. Nueva Trinidad
7. Arcatao
8. Los Ranchos
9. San Isidro Labrador
10. San Antonio La Cruz
11. Dulce Nombre de María
12. Potonico
13. Cancasque

4.4.3 Vivienda

a) Caractersticas

El número de viviendas en la microregión oriental es de 5,313, de las cuales 2,217 (42%) corresponde al área urbana y 3,096 (58%) al área rural. El promedio de habitantes por vivienda es de 5.05 en la ciudad, y 5.07 en el campo, como puede observarse en el siguiente Cuadro.

Cuadro No.32
Número de Viviendas

Municipio	Urbana		Rural		Total
	Número Viviendas	Habitantes por Viv.	Número Viviendas	Habitantes por viv.	Número viviendas
La Laguna	334	4.94	610	4.79	944
Carrizal	116	4.51	474	4.71	590
Ojos de Agua	283	4.38	445	4.35	728
Las Vueltas	68	4.74	143	5.02	211
Arcatao	192	4.64	269	5.02	461
N.Trinidad	44	5.52	159	5.82	203
Las Flores	111	6.40	139	5.61	250
Los Ranchos	179	5.76			179
S.I.Labrador			32	3.78	32
S.A. la Cruz	293	6.07			293
N. de Jesús	197	4.44	597	5.81	794
Cancasque	170	4.52	134	5.35	304
Potonico	230	4.65	94	5.46	324
Total	2,217	5.05	3,096	5.07	5,313

FUENTE: Censo de población 1992.

Las viviendas en esta microregión, son construcciones de un sólo cuarto, cocina exterior, paredes de adobe, bahareque o mixtas con techo de teja o lámina. Ver cuadro No.33

Las características de la vivienda en el campo, las describe con lujo de detalles un estudio reciente de FUNDASAL[109]: "La vivienda costa de un sólo cuarto llamado sala, sin otros espacios, éste cumple más funciones de dormitorio y bodega, y las personas permanecen la mayor parte del tiempo en el corredor, donde realizan otras actividades (estar, cocinar, comer, trabajar, etc).

El uso del corredor presenta diferencias entre hombres y mujeres. Los hombres lo utilizan como un espacio de descanso, mientras que las mujeres realizan en él buena parte del trabajo doméstico, pues allí se localiza la cocina o sirve de acceso a ella.

El corredor también es el lugar donde se realizan las tareas necesarias para la preparación y almacenamiento de la cosecha de granos básicos como el maíz y el frijol, y en el que participan

[109] Documentos de estudio de Fundasal No.16, marzo de 1995. Estudio sobre la vivienda en los asentamientos rurales de las zonas ex-conflictivas, en 1994. El estudio abarca 5 municipios del nor-oriente de Chalatenango.

principalmente las mujeres, las niñas y los niños.

Además, no es sólo espacio de descanso o de trabajo, sino que completa la vivienda al protegerla del sol y de la lluvia, aumenta el espacio techado disponible y descongestiona el cuarto al funcionar como sala, comedor y bodega (de aperros, granos y leña), y permite realizar actividades de caracter social como el recibimiento de visitas.

Otro elemento de la vivienda rural es el terreno o solar. Este puede ser considerado como una prolongación de la vivienda, pues debido a las dificultades para garantizar el acceso a servicios sociales básicos como el agua potable, tuberías de aguas negras y energía eléctrica, en el terreno tienen que ser ubicadas la unidad de agua, y la letrina. Esta unidad de agua puede incluír el pozo, el baño (como espacio para aseo personal), algunos barriles o una pila y el lavadero de trastos y ropa".

En el área rural, predominan las casas de adobe, techo de teja y piso de tierra, reflejando las precarias condiciones de vida en que se encuentra la población, además, los pisos de tierra provocan enfermedades respiratorias e infecciones en la piel, afectando principalmente a niños. Actualmente persiste la tendencia a sustituír el adobe por el bloque, y la teja de barro por lámina galvanizada. Con ésto, la gente siente que tiene una vivienda de mejor calidad.

En la ciudad, encontramos casas de concreto con techo de teja y piso de ladrillo (de cemento o de barro), y de loza de cemento.

Cuadro No.33
CARACTERISTICAS DE LA VIVIENDA

MUNICIPIO	PAREDES	TECHO	PISO	ESTADO
La Laguna	Adobe Mixto Bahareque	Teja Concreto Lámina	Tierra Loza de cemento Ladrillo	bueno 52% Regular 39% Malo 9%
El Carrizal	Adobe Mixto	Teja Lámina	Tierra Loza de cemento Ladrillo	bueno 63% regular 32% malo 5%
Ojos de Agua	Adobe Mixto Bahareque	Teja	Tierra Loza de cemento Ladrillo	bueno 15% regular 54% malo 31%
Las Vueltas	Bahareque Adobe	Lámina Teja	Tierra Ladrillo	regular 46% malo 54%
Arcatao	Adobe Bahareque	Teja	Tierra Ladrillo	bueno 36% regular 56% malo 8%
Nueva Trinidad	Adobe	Teja Lámina	Tierra Ladrillo Loza de cemento	Bueno 15% regular 69% malo 16%
Las Flores	Adobe Bahareque Concreto	Teja Lámina	Tierra Ladrillo Loza de cemento	Regular Mala
Los Ranchos	Adobe Bahareque Mixto	Lámina Teja	Tierra Ladrillo	N.D
S.I.Labrador	Adobe Bahareque	Teja	Tierra Ladrillo	N.D
S.A.de la Cruz	Adobe	Teja	Tierra Ladrillo	bueno 38% regular 54% malo 8%
Cancasque	Adobe Concreto Bahareque	Teja Lamina	Tierra Ladrillo Loza de cemento	N.D.
Potonico	Adobe Mixto Bahareque	Teja	Tierra Loza de cemento Ladrillo	N.D
N. de Jesús	Adobe Mixto Bahareq	Teja Lámina Desechos	Tierra Ladrillo Loza de cemento	bueno 27% regular 58% malo 15%

FUENTE: 1/ Elaborado en base a encuestas realizadas por PROCHALATE en noviembre-diciempre de 1994. Los datos de Los Ranchos, Las Flores, Cancasque y Potonico, se tomaron del Censo de 1992.
2/ Los datos del tipo de piso se tomaron del Censo'92
3/ La lista de caracteristicas se ha colocado en orden descendiente, según el porcentaje que ocupa.

Cuadro No.34
TENENCIA Y USO DE LA VIVIENDA

MUNICIPIO	TENENCIA	USO	ABASTECIMIENTO DE AGUA
La Laguna	Propietario 96% Ocupante 4%	Individual 96% Compartida 4%	Cañería privada Pozo Público Nacimiento Río
El Carrizal	Propietario 90% Inquilino 8% Ocupante 2%	Individual 98% Compartido 2%	Cañería privada Cañería común Nacimiento Pila pública
Ojos de Agua	Propietario 92% Ocupante 8%	Individual 85% Compartido 15%	Pila pública Cañería común Cañería privada Pozo público
Las Vueltas	Propietario 54% Inquilino 31% Ocupante 15%	Individual 100%	Pila pública
Arcatao	Propietario 77% Inquilino 5% Ocupante 18%	Individual 72% Compartido 28%	Pila pública Río Pozo público Nacimiento Pozo Privado
Nueva Trinidad	Propietario 92% Ocupante 8%	Individual 100%	Pozo público Nacimiento
Las Flores	Comunal 64% Propietarios 36%	N.D.	Cañería domicil. Pilas públicas Pozo Nacimiento
Los Ranchos	Propietarios 28% Inquilinos 1% Tenedores 71%	Individual 73% Compartido 27%	Chorro público Pozo público Río
S.I.Labrador	Propietarios 41% Tenedores 59%	N.D	Nacimiento Río Pozo privado
S.A.de la Cruz	Propietario 70% Inquilino 15% Ocupante 15%	Individual 77% Compartido 3%	Pila pública Cañería común Pozo privado
Potonico	Propietario 89% Inquilino 1% Otro 10%	N.D.	Cañería privada Chorro público Pozo publico Pozo privado Río Nacimiento
Cancasque	Propietario 63% Inquilino 20% Otro 17%	N.D	Pozo Nacimiento Cañería
N. de Jesús	Propietario 88% Ocupante 12%	Individual 100%	Pila pública Cañería privada Nacimiento Pozo publico Pozo Privado

FUENTE: 1/ Elaborado en base a encuestas realizadas por PROCHALATE en noviembre-diciembre de 1994.

2/ Los datos de los municipios de Las Flores, Los Ranchos, Potonico y Cancasque, fueron tomados del Censo de 1992

b) Tenencia de la vivienda

La mayoría de la población es propietaria de su vivienda, existen además inquilinos y tenedores, conocidos como ocupantes gratuitos. San José Las Flores es la excepción, la mayoría de las casas son propiedad de la comunidad, es decir, han sido compradas por la Directiva Comunal y entregadas a las personas con menos recursos económicos.

Las casas son habitadas generalmente por una familia, pero existen casos en que las comparten con parientes cercanos. Esta última situación representa un 9%, por lo que aún no se puede considerar como problema si lo vemos cuantitativamente. Empero, si analizamos la situación de la vivienda y su hábitat desde un punto de vista cualitativo, éstas se caracterisan por su precariedad: auscencia de servicios básicos requeridos para que el poblador se desarrolle física y mentalmente, tales como agua, servicios sanitarios, energía eléctrica, calles, escuelas, centros de salud y parques recreativos entre otros.

c) Servicios a la vivienda

Para determinar las condiciones en que se encuentran las viviendas, además de analizar los materiales de construcción, debemos tomar en cuenta los servicios básicos que reciben: agua potable, energía eléctrica, alcantarillado, recolección de basura, etc.

Energía eléctrica reciben el 42% de las viviendas urbanas y el 35% de las rurales. Los municipios que no cuentan con energía eléctrica son: Los Ranchos, San Isidro Labrador y Las Flores, los cuales se abastecen através de plantas que funcionan a determinadas horas de la noche. Este dato contradice la información del Censo Nacional del 92, en el cual se menciona que en Los Ranchos tienen energía 6 viviendas, y en Las Flores 5. La mayoría de casas en esta microrregión utilizan kerosen y candelas para alumbrarse.

De agua se abastecen por medio de cañería privada y pública en las ciudades; en el campo, através de pozos, pilas públicas, nacimientos y ríos. Durante la estación seca, se abastecen en ríos y pozos, y en época lluviosa, el agua lluvia es captada de diferentes formas para garantizar el aseo personal y doméstico. El agua para consumo la extraen de nacimientos para garantizar su pureza.

No existe ningún tipo de servicio o tratamiento para la basura, usualmente se bota en cualquier lugar o se quema. El servicio municipal es completamente deficiente, en las ciudades favorece a un escaso 0.3% de las viviendas, y a un 0.6% de las viviendas rurales.

En cuanto a los servicios sanitarios, la situación es la siguiente:

	Vivienda	%
Inodoro Privado	512	9.64
Inodoro común	24	0.45
Letrina privada	1,749	32.92
Letrina común	15	0.28
Alcantarillado	251	4.72
Fosa séptica	286	5.38

El servicio de alcantarillado se encuentra concentrado en el área urbana, en el área rural no existe sistema de desagüe.

El problema de la vivienda rural está lejos de desaparecer, ha habido esfuerzos importantes por parte de ONG'S como FUNDASAL y Plan Padrinos, sin embargo, han solucionado el problema sólo a unas cuantas familias.

En esta microregión hubo grandes pérdidas de viviendas durante la guerra, fueron quemadas o bombardeadas. Con la guerra, se desintegró la unidad doméstica, unos murieron y otros emigraron, ésto explica el hecho de que en las viviendas actuales, por lo general hay personas mayores viviendo en la casa de sus hijos; tíos, tías que llegan del exterior, etc.

El gran reto es brindar a la mayoría de la población una vivienda segura, amplia, fresca, con dormitorios, comedor, sala, cocina, bodega y los servicios básicos que permitan disminuír la carga doméstica de las mujeres y niñas. Todo esto en el marco de una concepción de "asentamientos humanos", que formen parte de un urgente reordenamiento territorial.

4.5. Derechos humanos

Cuando nos referimos a los Derechos Humanos estamos hablando de aquellos derechos que le son inherentes a todo ser humano, por tanto, se deben dar los pasos y los mecanismos necesarios para que éstos se conviertan en instrumento de apoyo de toda persona que se encuentra en

determinado contexto social.

La microregión oriental, durante la época de guerra, fue uno de los escenarios más duros y difícil para controlar los Derechos Humanos de la población. A menudo se daban casos alarmantes en términos de violación a los derechos de la ciudadanía. La represión socio-política ejercida por ejército gubernamental, los crudos enfrentamientos a los que la población estaba expuesta y los desbastadores operativos militares formaban parte de las principales violaciones a los derechos de la población.

Este tipo de actividades militares dejaban con frecuencia destrucción física en la población y en la infraestructura instalada. Muchos de los pobladores fueron desaparecidos, asesinados, torturados, encarcelados, etc. No había ningún tipo de control que hiciera demandar la cantidad de violaciones a los Derechos Humanos a que fue sometida la población de la microregión oriental.

Por ahora las cosas han cambiado. Con la finalización del conflicto armado han ido apareciendo otro tipo de problemas en torno a los Derechos Humanos. A través de entrevistas con personeros de instituciones que trabajan en materia de Derechos Humanos e instancias que municipales, como la alcaldía, el juzgado, PNC, entre otras, se ha podido constatar que el tipo de violaciones a los derechos de la persona que con mayor frecuencia se dan, son:

- Maltrato a la mujer
- Maltrato a la niñez
- Discriminación a la mujer y al niño
- Irresponsabilidad paterna

Podríamos enumerar un gran número de derechos a los que el ser humano está obligado a gozar (derecho a su autonomía, al trabajo, a la educación y la cultura, a la salud, a expresar sus opiniones, a transitar libremente, a documentarse legalmente y a asociarse, entre otras cosas), pero nos vamos a limitar a definir aquellos derechos que se vuelven elementales para una sana convivencia de las personas dentro de su grupo social, en este caso de la microregión oriental.

Creemos que todas estas variables sobre el derecho de la persona son sumamente importantes tenerlas en cuenta, pero vamos a partir de aquellos derechos conocidos como los más vitales, es decir, el maltrato a la mujer y al niño, el abandono a éstos, la marginación hacia la mujer y el niño, y lo que tiene que ver con la violación y el cumplimiento que se da de éstos de cara al respeto que se merece todo ser humano para vivir en armonía.

Vamos a tener presente el aspecto jurídico-legal de la población, ya que fueron duramente golpeadas por el conflicto bélico, como hemos señalado, lo que provocó un ligero deterioro de los servicios públicos locales; muchos consejos municipales fueron desplazados a realizar sus labores en el "exilio" y varios de los registros civiles fueron destruidos parcial o totalmente. Todo esto es causa directa que llevó a la población originaria de estos municipios a encontrarse en una total inseguridad jurídica para el ejercicio de sus derechos y obligaciones en cualquier

acto jurídico. Como también cabe mencionar las dificultades con que estas poblaciones se encontraron frente a las pasadas elecciones, sin documentos de identidad ni respaldo alguno, ya que a la hora de querer ejercer su derecho como ciudadano, de emitir su voto, se encontraron con las dificultades consecuentes.

La indocumentación ha sido uno de los principales problemas con que se pueda encontrar. A continuación presentamos una lista de alcaldías de diferentes municipios de la microregión oriental que tuvieron problemas con sus registros civiles.

Municipio

1. Ojos de Agua
2. San Antonio de la Cruz
3. El Carrizal
4. Nueva Trinidad
5. San Antonio de Los Ranchos
6. Potonico
7. San Isidro Labrador

Es importante mencionar que ACNUR apoyó todo el proceso de documentación del área afectada por este problema.
En este apartado hay que tener presente que, aunque la mayoría de las alcaldías de esta microregión fueron afectadas por el conflicto, ya sea parcial o totalmente destruidas o simplemente tuvieron que abandonar sus labores municipales; de algunas se logró rescatar los registros civiles (6 municipios de 13 que comprenden esta microregión oriental).

Dado que este fue un fenómeno de carácter nacional, la Asamblea Legislativa emitió el decreto 204, mediante el cual se buscan viabilizar los procedimientos administrativos que faciliten la reposición parcial o total de los libros que han desaparecido de los distintos registros civiles adscritos a las alcaldías de los municipios de la República.

De esta manera se ha querido ayudar a los usuarios que utilizan dichos registros para reformar las partidas que acreditan su estado civil; a la vez, se emitió el decreto 205, que es una ley especial transitoria para establecer el estado civil de personas indocumentadas afectadas por el conflicto.

La naturaleza de los Derechos Humanos en la microregión oriental ha estado caracterizada por una total ausencia institucional de los servicios básicos que proporciona el Estado; sin duda que la guerra fue un factor que incidió enormemente en la ausencia del servicio público del Estado; sin embargo, esto no significa que los habitantes de estos municipios que componen no hicieran los esfuerzos por tratar de incidir y recuperar algunos de esos servicios.

A partir de esta problemática, instituciones no-gubernamentales se dieron a la tarea de solventar, junto con las comunidades, ciertas necesidades de las que la población de esta microregión siempre ha estado privada.

En entrevistas con algunos personeros (IEJES, Chalatenango), que trabajan en el ramo del Derecho, se ha constatado que las violaciones a los Derechos Humanos no son tan numerosas como en otros partes del país. Lamentablemente no se pudieron conseguir cifras que respaldaran

4.6. Infraestructura vial

La microregión oriental cuenta con 19.5 kilómetros de carreteras terciarias, 79.4 kms. de caminos rurales tipo "A", 77.9 kms. de caminos rurales "B", pero sin contar con ninguna carretera primaria ni secundaria. La red vial existente es la siguiente:

a) Carreteras Terciarias: su longitud no está inventariada por encontrarse dentro de las zonas ex-conflictivas.

. Chalatenango-Las Vueltas- Ojos de Agua
. Presa 5 de noviembre-San Antoniode la Cruz

b) Caminos Rurales A:

. Comalapa - La Laguna - El Carrizal
. Ramal Chalatenango - Las flores - Nueva Trinidad - Arcatao
. Ramal Chalatenango - Los Ranchos
. El Gramal - Potonico - Cancasque
. San Isidro Labrador - Cancasque

c) Caminos Rurales B:

. Guancora - San Isidro Labrador - Los Amates
. Ramal el Tablón - Ojos de Agua
. Ramal La Laguna - El Carrizal
. El Carrizal - Ojos de Agua
. Arcatao - Nombre de Jesús
. Arcatao - cantón La Cañada
. Arcatao - cantón Zazalapa
. Las Flores - Hacienda Vieja
. Nombre de Jesús - cantón Potrerillos
. El Gramal - Potonico
. La Laguna - cantón Los Prados
. Las Flores - Manaquil

El deterioro en que se encuentran las calles transitables en vehículo y la no existencia de vías en la mayoría de cantones y caseríos, son una evidencia del abandono gubernamental en esta microregión.

A partir de la presencia de ONG'S, se han iniciado programas de desarrollo de infraestructura cubriendo dos niveles: construcción de red vial, en cooperación con el Ministerio de Obras Públicas, y proyectos de mejoramiento comunal en coordinación con DIDECO, dependencia del

Ministerio del Interior.

En el período 1990-1991, PRODERE llevó a cabo el mejoramiento de 350 Kms. de vías rurales y la ejecución de 12 proyectos comunales.

Otra instancia que ha financiado proyectos de infraestructura es el Plan de Reconstrucción Nacional -PRN-, a través de su programa Muncipalidades en Acción -MEA-, cuyo principal financiador ha sido la Agencia Interamericana para el desarrollo AID.

A continuación mencionamos los proyectos realizados por el Plan MEA en esta microregión:

Cuadro No.35
Inversiones realizadas en infrarestructura
Fondos PRN

MUNICIPIO	INFRA VIAL %	AGUA Y ENERGIA %	EDUC %	SALUD %	AL-CAL-DIA %	OTROS %	MONTO IVERTIDO
Carrizal	72,96	4.27	18.32		4.45		2,694,257
La Laguna	88.00		8.33		3.67		3,075,628
O.de Agua	82.22	9.17	5.83		2.78		2.572,021
Las Vueltas	64.40		22.70	8.14	4.72		1,829,843
Las Flores	62.11	10.77	23.05		4.07		2,166,943
N.Trinidad	72.53		19.38	2.99	5,10	2.99	2,835,979
Arcatao	72.67		13.62		7.02	6.69*	2,243,487
SA Ranchos	66.43	10.48	12.28	6,58	4.23		2,127,516
S.I Labrador	63.62	7.51	24.18		4.69		2,663,374
SAL Cruz	60.98	25.47	6.73		3.19	3.72	3,609,271
N.de Jesús	87.92	1.96	7.58	2.54			1,985,983
Cancasque	68.98	5.98	17.12		8.01		2,675,525
Promedio	71.90	6.30	14.93	1.69	4.33	1.12	47,410,296

4.7 Funcionamiento institucional

Los agentes de desarrollo presentes en Chalatenango y por ende, en la microregión oriental se pueden clasificar en gubernamentales, no gubernamentales u ONG'S, gremios, asociaciones comunales, asociaciones de servicios, cooperativas y empresas.

Después de la firma de los acuerdos de paz, y con la llegada del Programa de Las Naciones Unidas para el Desarrollo PRODERE, se inicia en el departamento la estructuración de instancias de concertación tales como los Sistemas Locales de Salud SILOS Y los Sistemas Locales de Educación SILED, permitiendo que instituciones de gobierno y organizaciones no gubernamentales inicien un acercamiento progresivo en la concertación de políticas de trabajo.

También aparecen esfuerzos de cara al desarrollo y a la protección de el medio ambiente, representantes de esto son la Agencia de Desarrollo Local ADEL y la asociación ambientalista ASECHA.
Recientemente, la búsqueda por maximizar los recursos y ordenar los esfuerzos de los distintos

agentes del desarrollo encontraron concresión con el aparecimiento de la mas amplia instancia de concertación, que involucra a todos los actores del departamento, La Corporación Departamental Para el Desarrollo Integral de Chalatenango CODDICH.

Esta microregión fue durante la guerra, el escenario de los mas cruentos y frecuentes combates y constituyo zona de control de las fuerzas insurgentes, resultado de ésto, las instancias estatales se retiraron y las ONG'S que quedaron, fueron expandiendo su trabajo. Solamente después de la firma de los acuerdos de paz, se inicia una paulatina entrada a la microregión por parte de agentes gubernamentales y de ONG'S sin presencia tradicional en la microregión, principalmente con programas de reconstruccion y atención a excombatientes.

La característica mas sobresaliente de la microregión oriental es la gran abundancia de agentes de desarrollo, actualmente se encuentran 29[110] de ellos ejecutando diferentes acciones. Los rasgos mas importantes de ellos se presentan a continuación.

Al cumplirse los primeros tres años de la firma de los acuerdos de paz, los diferentes esfuerzos por concertar políticas y acciones en la búsqueda de mayor eficiencia, comienzan a hacerse tangibles. Los SILOS, SILED, COMIDES, impulsados por PRODERE son ejemplos de ello a nivel de la microregión y quienes enfrentarán la tarea de superar la todavía persistente diversidad de métodos y estilos de trabajo y la duplicidad de acciones causadas por la falta de coordinación. Dos ejemplos de ello lo constituyen la capacitación y la asistencia técnica. Suele presentarse en una misma comunidad la confluencia de varios agentes sin coordinar y buscar niveles de complementariedad, con la cual sin duda se podría, por un lado generar mayores impactos, pero también accesar a montos mayores y a una mas eficiente inversión para cubrir el déficit actual que se establece entre las perdidas ocasionadas por la guerra y los montos efectivos invertidos para la reconstruccion y el desarrollo.

Es de importancia señalar que a pesar de serios esfuerzos institucionales por readecuarse a una nueva etapa que demanda la asunción de concepciones y métodos de naturaleza empresarial y presenta la amenaza del desaparecimiento de los no competitivos, todavía se perciben secuelas de asistencialismo en algunos agentes pero también en los beneficiarios.

Un análisis de la composcicion de los agentes, muestra lo siguiente: Se reportan 11 trabajando con acciones de carácter económico con preponderancia en la producción agropecuaria, en la que se registran 8 de ellos,los que ejecutan mayoritariamente, proyectos de subsistencia y autoconsumo.

Ante la inexistencia de servicios crediticios tradicionales,(BFA y otros) durante la década pasada, las ONG'S han desarrollado sus prropios esfuerzos de tipo microempresas, banco comunal o de fondos revolventes institucionales. Existen 6 ONG'S que desarrollan programas crediticios con

---

[110] Algunos agentes desarrollan varios tipos de actividad, por lo cual la sumatoria de los mismos realizada con este criterio resultará mayor que el número de agentes.

Es importante señalar la inexistencia de programas consistentes de cara a la transformacion de productos y a la comercialización.

A diferencia de lo anterior, en la produccion artesanal se esta proyectando la articulación de esfuerzos para enfrentar los problemas de mercado. Una ONG trabaja en estas actividades.

La retirada de los programas de educación estatales de la microregión durante la guerra, motivó el desarrollo de diferentes acciones por parte de varias ONG'S. Especial mención merece el trabajo comunal desarrollado por la CCR, La cual creó durante la década de la guerra, entre otros, un sistema de maestros populares, para hacer frente al vacío ocasionado por el conflicto armado en el servicio de educación, igual respuesta dieron para el caso de la salud desarrollando un sistema de salud popular. Otras ONG'S han venido desarrollando programas de educación no formal, abarcando temáticas como: Vocacional, género, arte y otros. Actualmente se cuentan 8 agentes con actividades educativas.

Como en el caso anterior, en la salud, el ministerio de salud aparece al finalizar la guerra y son las ONG'S quienes han desarrollado sus programas de servicio. Se pueden mencionar actividades orientadas a salud oral, mental, botiquines comunales y atención primaria de salud. Actualmente se cuentan 7 agentes con presencia en estas actividades.

Se tiene informes de 2 agentes que trabajan en programas de vivienda.

4.7.1 Agentes presentes en la microrregion

ACTIVIDAD ECONOMICA
Agropecuaria:

- Fundación CORDES.
- Asociación Nacional de Trabajadores Agrtopecuarios. ANTA
- Federación de Cooperativas de Medianos y Pequños Productores Agropecuarios de El Salvador. FEDECOPPS.
- Catholic Relief Services. CRS.
- Iglesia Católica. I.C.
- GTZ.
- Fundación Promotora de Cooperativas. FUNPROCOOP.
- Centro Nacional de Tecnología Agropecuaria. CENTA
- Instituto Salvadoreño de Educación y Administración Cooperativa. ISEAC.
- TECHNOSERVE.

Crediticia:

- Fundación CORDES
- Fundación Promotora de Cooperativas FUNPROCOOP.
- Iglesia Católica I.C.
- Servicioos de Asesoría a Proyectos de Desarrollo comunal PROCOMES.
- TECHNOSERVE.

Servicios:

- Secretaría de Recostrucción Nacional SRN.

ACTIVIDADES SOCIALES:

Salud:

- Ministerio de Salud Pública. MSPYAS.
- Coordinadora de Comunidades y Repobladores de Chalatenango CCR.
- Comité Cristiano Pro Desplazados de El Salvador CRIPDES.
- Asociación de Ayuda Humanitaria PROVIDA.
- Fundación Nacional Para la Promoción del Desarrollo Social y Económico FUNSAL-PRODESE.
- Iglesia Católica I.C.
- Salud Sin Limites
- Caritas Arquidiocesana CARITAS.
- Asociación Promotora Para el Desarrollo Comunal de Centro América APDECA.

Educacion:

- Movimiento de Mujeres Mélida Anaya Montes MAM.
- Coordinadora Intersectorial de Desarrollo Popular CIDEP.
- Coordinadora de Comunidades y repobladores de Chalatenengo CCR.
- Comité Cristiano pro Desplazados de El Salvador CRIPDES.
- Asociación Salvadoreña de Trabajadores del Arte y la Cultura. ASTAC.
- Fundación Nacional Para la Promoción del Desarrollo Social y Económico FUNSAL-PRODESE.
- Iglesia Católica I.C.
- Comité de Servicio de los Amigos Americanos PROCAP.
- Cáritas Arquidiocesana CARITAS.
- Centro de Reorientación Familiar y Comunitario CREFAC.

AGENTES DEDICADOS A ACTIVIDADES ECONOMICAS DE LA MICRO REGION: *ORIENTAL* 1992

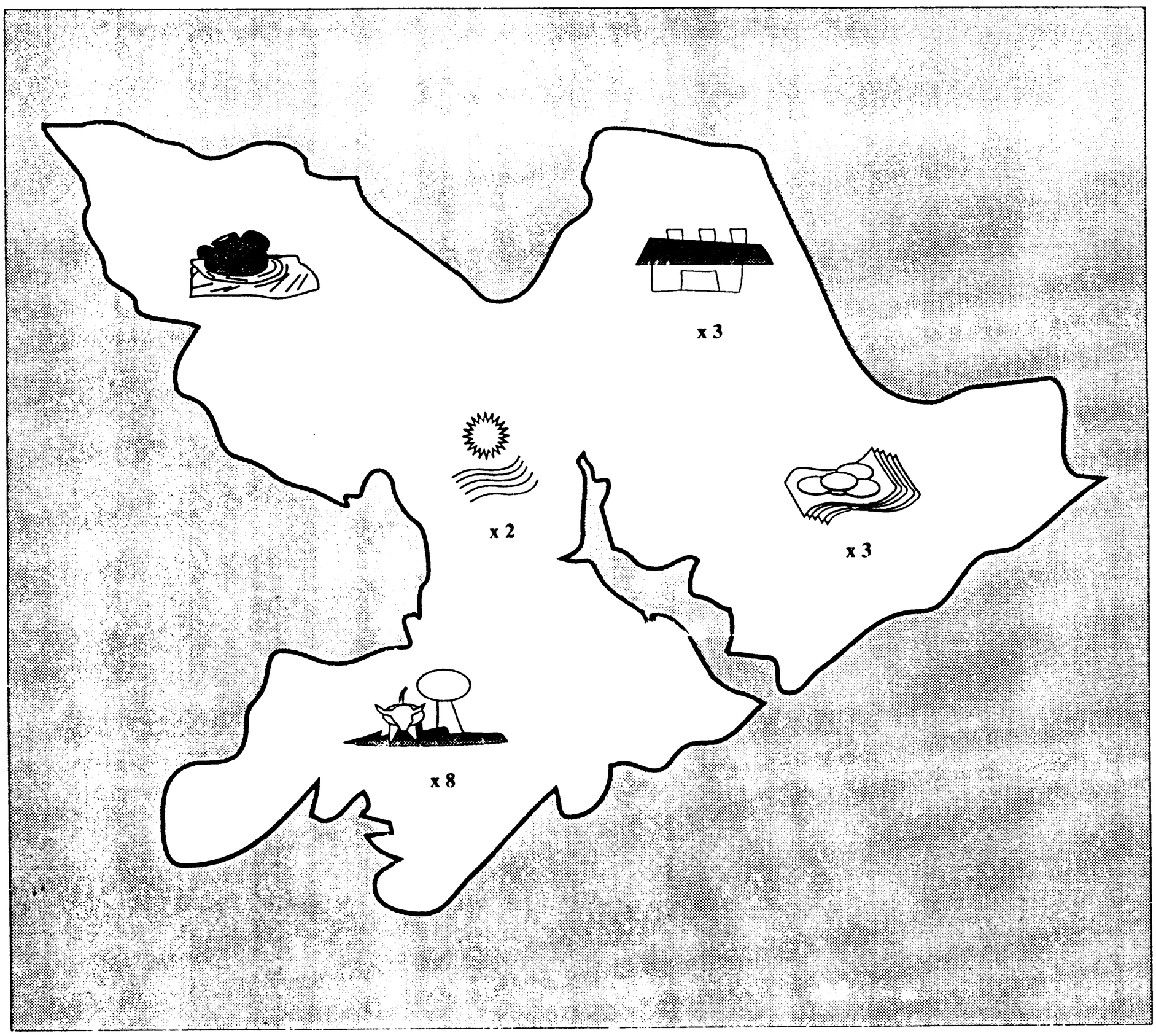

Elaboración: FUNDE

ACTIVIDADES:

AGROPECUARIA

CORDES
ANTA
FEDECOPPS
CRS
IGLESIA CATOLICA
GTZ
FUNPROCOOP
CENTA

CREDITO

CORDES
IGLESIA CATOLICA
TECHNOSERVE

MEDIO AMBIENTE

CORDES
ISEAC

PRODUC. ARTESANAL

CORDES

MICRO-EMPRESAS

PLAN INTERNACIONAL
GTZ
TECHNOSERVE

AGENTES DEDICADOS A ACTIVIDADES SOCIALES DE LA MICRO REGION: *ORIENTAL* 1992

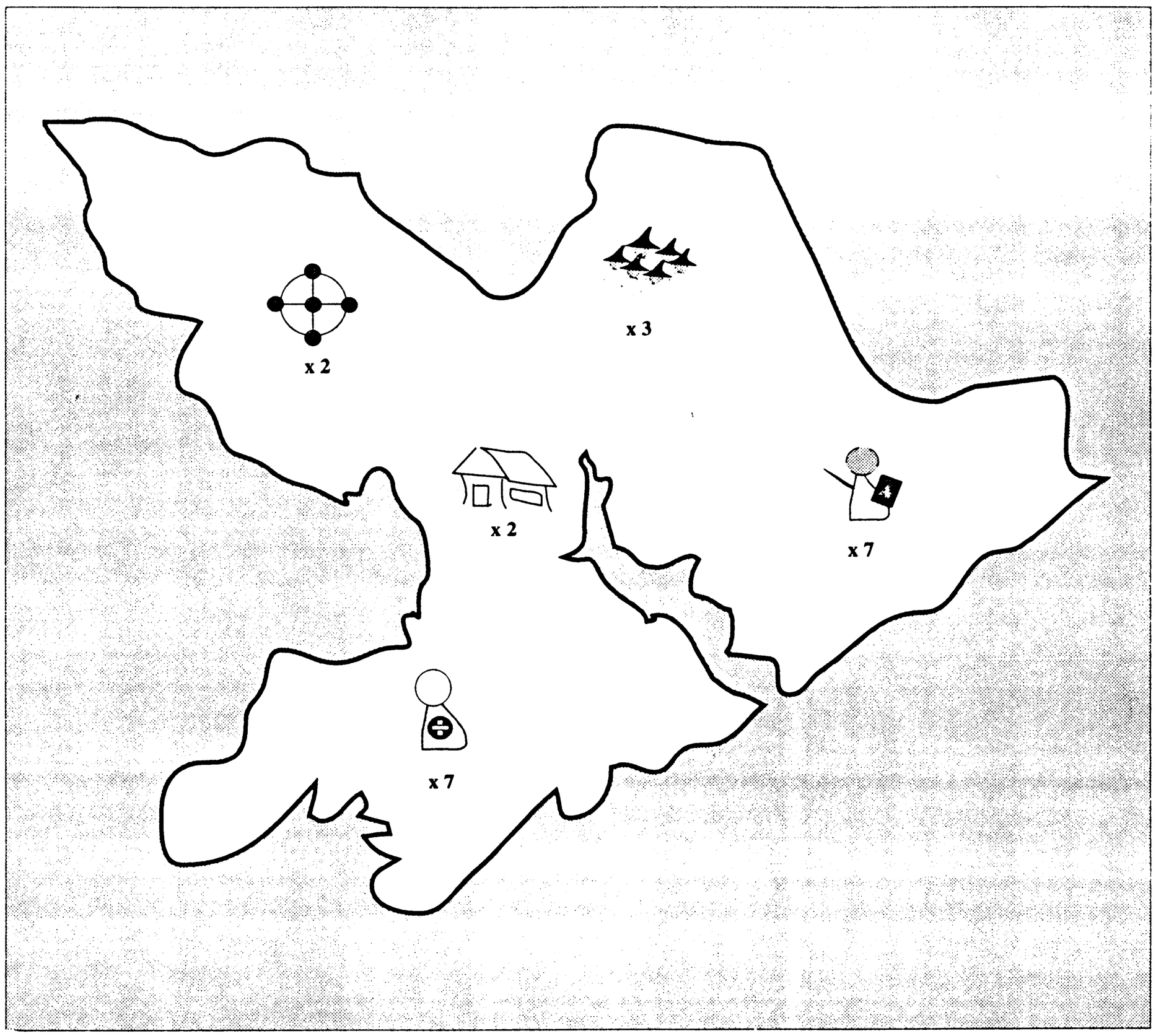

Elaboración: FUNDE

ACTIVIDADES:

SALUD

APDECA
ACISAM
PROVIDA
FUNSALPRODESE
MINISTERIO DE SALUD
IGLESIA CATOLICA
SALUD SIN LIMITES

EDUCACION

CIDEP
CREFAC
MAM
MINISTERIO DE EDUC.
ASTAC
PROCAP
GTZ

SERVICIOS

PLAN INTERNACIONAL
SECRETARIA DE REC. NAC.

GREMIAL

CCR
CRRIPDES
ASALDIG

VIVIENDA

FUNDASAL
PLAN INTERNACIONAL

Vivienda:

- Plán Internacionál.
- Fundación Salvadoreña de Desarrollo y Vivienda Mínima FUNDASAL.
- Cáritas Arquidiocesana. CARITAS.

Gremial:

- Coordinadora de Comunidades y repobladores de Chalatenango CCR.
- Comité Cristaino pro Desaplazados de El Salvador CRIPDES
- Asociacion Naconal de Trabajadores Agropecuarios ANTA.
- Asociación Salvadoreña de Discapacitados de Guerra ASALDIG.
- Coordinadora de Repobladores de Chalatenango CRCH.

4.7.2 Descripción de los agentes

1. Ministerio de Educación. ME

El ministerio de Educación además de sus programas de estudio ordinarios impartidos por las escuelas de enseñanza publica, en el departamento de Chalatenango desarrolla los siguientes proyectos:

1) PRN-Atención psicológica y especial a niños victimas del conflicto. en Los Ranchos.

2) PRN-Ampliación de servicios educativos para el nivel de parvularia y primer ciclo de educación básica en El Carrizal, La Laguna, Las Vueltas, Nombre de Jesús, Nueva Trinidad, Ojos de Agua, San Antonio La Cruz, Los Ranchos, Las Flores, San José Cancasque. Beneficiarios: 2,520 niños de parvularia y primer grado

3) Programa de compensación social para preescolares. En El Carrizal, San Antonio de la Cruz, Comalapa, La Laguna.

2. Secretaría de Reconstruccion Nacional: SRN

Nace a raíz de los acuerdos de paz para ejecutar las inversiones del plan de gobierno a nivel nacional.
En la primera etapa (1992) el GOES estimó una inversión de 55 millones de dólares y a mediano plazo 746 millones de dólares, provenientes del apoyo internacional y del presupuesto del gobierno.

La secretaría ejecuta por medio de la Comisión Nacional de Restauración de Areas, CONARA, el programa siguiente:

1) Impulsar el fortalecimiento del proceso democrático a nivel local incentivando la participación ciudadana, en la solución de los problemas comunitarios.
2) Incorporar al proceso de desarrollo municipal, instrumentos generadores de ingresos autónomos que fortalezcan la autogestión
municipal.

3. Centro Nacional de Tecnología Agropecuaria y Forestal.CENTA

Actúa en el deprtamento por medio del Centro de Desarrollo Tecnológico de San Andrés. CDT. El cual coordina la region central a la cual petenece el departamento. Adentro de éste funcionan 6 agencias que ejecutan el programa que se describe a continuacion.
b) Programa/proyecto: "Extensión Dirigida a Objetivos".
Objetivos:
1) Consolidar la seguridad alimentaria.
2) Proteger los recursos suelo, agua y bosque.
3) Capacitar al pequeño agricultor y su familia.
4) Investigar, validar y extender tecnología agropecuaria.

4. Asociación Nacional de Trabajadores Agropecuarios de El Salvador. ANTA.

La asociacion inició labores en 1985,con la misión de organizar al campesino para conjuntamente darle solución a la problemática agraria utilizando la lucha reivindicativa para crear condiciones sociales y económicas que permitan superar la pobreza en el área rural.

En la microregión reportan trabajo en los municipios de:
Ojos de Agua, El Carrizal, La Laguna.

Beneficiarios: Tipifican a su sector poblacional objetivo y su base asocida, como campesinos pobres y trabajadores agropecuarios y desarrollan con ellos los siguientes ejes de trabajo gremial : Lucha por la transferencia y legalización de la tierra; acceso al crédito ; comercialización; salarios justos. Recientemente han iniciado gestiones de proyectos agropecuarios.

5. Movimiento de Mujeres Mélida Anaya Montes. MAM:[111]

Se constituye en Julio de 1992, como una iniciativa de mujeres en el marrco de apertura democratica de la post guerra.

---

[111] Cfr. Desplegable promocional de el "MOVIMIENTO DE MUJERES MELIDA ANAYA MONTES. MAM". Urbanización Montebello calle Sierra Madre Avenida Montes Urales h-5 San Salvador El Salvador. 1994

Entre sus objetivos podemos citar algunos:
-Construir relaciones justas entre hombres y mujeres con igualdad de oporrtunidades.
-Crear un rreferente feminista autonmo, amplio, para la orgonización, capacitación movilizacion y coordinación de las mujeres para el cambio social,la promocion y defensa de sus derechos.
-Impulsar experiencias de desarrollo y capacitación productiva.
Ubicación: Esta organización tiene presencia a nivel nacional. Reportan trabajo en las cuatro regiones del país, en 13 de los 14 departamentos (exepto Morazán) . En el departamento de Chalatenango se encuentrran en los municiios siguientes : San Fernando, San Francisco Morazán, Guarjila, Las Flores, Arcatao, Chalatenango, La Laguna.

6. Coordinadora De Comunidades y Repobladores de Chalatenango. CCR

Inicia labores en 1987, como medio de artiiculacion de las comunidades de desplazados, repobladores y repatriados del departamento. Constituyèn la organizacion regional mas grande del Comite Cristiano pro-desplazados de El Salvador, CRIPDES.

Objetivos: Promover la organización comunal rural, reivindicar sus intereses, y mejorar las condiciones socio-económicas de las
familias miembros de las comunidades de su base.
ubicación: Aglutina 48 comunidades rurales, ubicadas en 10 municipios del departamento, la mayoría
de los cuales pertenecen a la microregión oriental.

Programas de trabajo: En la actualidad desarrollan los siguientes programas, 1.Sostenimiento de hermanamientos con comunidades del extranjero. 2. Gestion y ejecucion de proyecto economico sociales tales como: Educacion y capacitacion de la poblacion base, articulacion del sistema de educacion popular.
Desarrollo del sisstema de salud popular.3. Promocion de la mujer.

Proyectos: En general desarrollan proyectos de naturaleza comunal. En la decada pasada la situacion de emergencia marcaba profundamente los proyectos, dandoles un caracter mas asistencial. Actualmente, se encuentran orientando su optica hacia un enfoque de desarrrollo humano sostenible.

7. Comité Cristiano pro-desplazados de El Salvador. CRIPDES

Nace en julio de 1984 como movimiento organizativo de caracter comunal rural y territorial, basado en función de la lucha reivindicativa y del desarrollo integral de las comunidades.

En la Microregión trabajan en los municipios de San Antonio Los Ranchos, Las Vueltas, Las Flores, Nueva Trinidad, Arcatao, Nombre de Jesús, San Isidro Labrador, Ojos de Agua, Potonico, Sn Antonio de La Cruz.

Areas de trabajo: fortalecimiento de la sociedad civil; desarrollo de la mujer; formación de líderes; salud; infraestructura; transporte.

8. Federación de cooperativas de medianos y pequeños productores agropecuarios de El Salvador. FEDECOPPS

Nace en 1993 con la misión de aglutinar, representar y defender los intereses de las cooperativas de pequeños y medianos productores agropecuarios, promoviendolos con visión empresarial a fin de lograr su desarrollo económico y social.
Tienen presencia a nivel de las regiones occcidental y central del país. en Chalatenango, presentan trabajo en los municipios de La Laguna y Las Vueltas.
Como áreas de trabajo presentan: la promoción y organización cooperativa; educación y capacitación; asistencia técnica; género; gestión y desarrollo económico.

9. Catholic Relief Services CRS

Proyectos: PRN-Crédito y asistencia técnica para la diversificación de cultivos.Ubicación: Las Flores, Las Vueltas, Chalatenango. Inversión: 573,957 colones financiados por AID. Beneficiarios: 240 hombres y 69 mujeres entre desplazados,tenedores y campesinos. (Estos datos son a nivel departamental)Proporcionan asistencia técnica agrícola/contable; capacitaciones; crédito para cultivos no tradicionales; apoyo a la comercialización.

10. Asociación Salvadoreña de Ayuda Humanitaria. PROVIDA.

Trabaja desde 1984, con la misión de diseñar e implementar una estrategia para la salud y la niñez en el marco del proyecto Nueva Iniciativa, tomando como eje central la atención primaria en salud, la formación y consolidación de los centros de desarrollo infantil, la promoción y divulgación de los derechos del niño.

Trabajan en Guarjila y Las Vueltas desarrollando las siguientes actividades: capacitación de promotores de salud en atención primaria de salud, APS. Estimulación de organización comunitaria en salud. Gestión financiera para proyectos de salud. Proveer botiquines a las comuidades.

11. Asociación Salvadoreña de Discapacitados de Guerra ASALDIG

Se constituye en febrero de 1992, con la misión de identificar y resolver la problemática del gremio de discapacitados de guera de el FMLN, a través de la orientación, organización y lucha por la cosecución de sus demandas y su superación.
Como principales actividades, actualmente estan dedicados a la
reinserción socio-económica de la población lisiada, rehabilitación integral, tratamiento médico y capacitación, mediante la gestión de proyectos y la lucha reivindicativa.
En el departamento de Vhalatenango desarrollan trabajo en La Nueva Concepción, Las Flores,

Las Vueltas, Arcatao

12. Asociación Salvadoreña del Arte y la Cultura ASTAC.

Nacen con el objetivo de la formación y capacitación humana como un canal de expresión cultural del pueblo.
ASTAC trabaja en Guarjila y Los Ranchos. Habiendo destinado un promotor para la zona.

c) Actividades: Está impulsando el proyecto CECAP (Centro de Capacitación Artístico Popular-Cultural) desde 1992.

13. Fundación Promotora de Cooperativas. FUNPROCOOP

Nace el 22 de mayo de 1967, como una iniciativa de la Iglesia Católica para ayudar a campesinos pobres a mejorar su situación económica.
La fundación proporciona a las cooperativas que atiende los siguientes servicios: Asesoría técnica agropecuaria, organización cooperativa, capacitación administrativa y agropecuaria, créditos para la producción agropecuaria. Para ello cuenta con un equipo regional (comprende todo el departamento) formado por 2 técnicos
agropecuarios y 4 promotores. En la microregión se encuentran en:

1) Asociación Cooperativa de Producción Agropecuaria y Servicios Múltiples San José de la Montaña de R.L. Ubicada en el Municipio de Las Vueltas.
2) Asociación Cooperativa de Producción Agropecuaria y Servicios Múltiples Héroes del Alto Los Ranchos de R.L. Ubicada en el Municipio de Los Ranchos.

14. Fundación Salvadoreña de Desarrollo y Vivienda Mínima. FUNDASAL

Nace en septiembre de 1968 con el objetivo de: La promoción integral de la persona, la familia y la comunidad dentro de los sectores mas necesitados.

Su especialidad es la vivienda; trabajan además con saneamiento ambiental, salud, educación, microempresas, organización, infraestructura, producción artesanal.

Proyectos: Construcción de 30 viviendas para excombatientes en Las Vueltas, 40 en Las Flores, 31 en Los Ranchos y 48 en Guarjila.

15. Fundación Nacional para la Promoción del Desarrollo Social y Económico. FUNSALPRODESE

Tienen destinados para la atención de los proyectos 5 técnicos (2 médicos, 2 agrónomos, 1 trabajador social). Los beneficios del programa son generar condiciones socio-económicas, empleo y servicios como el agua, energía eléctrica y carreteras.

Beneficiarios: 3,470 repobladores, excombatientes bases de la Coordinadora de Repobladores de Chalatenango CRCH.

Inversión: 275,000 US (programa para todo Chalatenango)

e) Proyectos: Trabajan en base al Programa "Desarrollo Integral de Las Minas", con los siguientes proyectos a concluir en 3 años con un monto de 275,000 colones.
1) Siembra de granos básicos
2) Hato ganadero e instalaciones
3) Instalación de granja y cría porcina
4) Instalación granja avícola
5) Atención primaria en salud
6) Asistencia Técnica
7) Alfabetización

Los 7 proyectos están incluídos en un Programa que inició en mayo de 1991, lo ejecuta la CRCH , con cooperación de UNICEF, PNUD, y ACNUR.

16. Iglesia Católica

Su acciones principales de pastoral social diocesana han estado centradas en la gestión financiera y material para que la población mas necesitada implemente programas y proyectos con el afán de contribuir al mejoramiento de sus condiciones de vida.
Ejecuta las siguientes actividades: capacitación y asistencia técnica en las áreas agrícola, salud y educación. Facilitar créditos para la diversificación agropecuaria. Implementación de proyectos de emergencia como la promoción de la mujer y el joven, oficios vocacionales, vivienda, y otros.

17. Instituto Salvadoreño de Educación y Administración Cooperativa. ISEAC

Fue creado para cumplir el objetivo de promover cooperativas agropecuarias, proporcionar asistencia técnica, capacitación y apoyo a la comercialización. Así mismo, promover proyectos de reforestación.

Ubicación: Las Flores, Arcatao. Su oficina está ubicada en elmunicipio de San José las Flores,

24. Fundación para la cooperación y el desarrollo comunal de El Salvador. CORDES

Esta institución trabaja desde junio de 1988 como instancia gestora de proyectos y de apoyo técnico a las comunidades de desplazados y repobladores. Estas comunidades se encuentran organizadas a nivel nacional en la Comité Cristiano pro Desplazados (CRIPDES). En la actualidad CORDES orienta su gestión principalmente hacia proyectos de desarrollo en las areas productivas, agropecuarias, artesanales y sociales.

En la microregión se encuentra presente en los Municipios de Arcatao, Nueva Trinidad, Nombre de Jesús, Los Ranchos, San Antonio la Cruz, Carrizal, Las Vueltas, Potonico, Cancasque, Ojos de Agua, La Laguna.

25. Centro de Reorientación Familiar y Comunitaria. CREFAC.

Esta institución trabaja desde 1967, orientando su trabajo a comunidades urbanas y suburbana, con la misión de desarrollar una estrategia de educación y capacitación integral mediante la formación de líderes, capacitación técnica vocacional y empresarial, para lograr el desarrollo organizativo, social y económico de los sectores de la población de escasos recursos.

En la microregión tienen presencia el municipio de San Antonio Los Ranchos

Areas de trabajo: Se dedican al área educativa de formación técnico vocacional. En educación se distinguen las subáreas de formación de líderes, formación de género, formación juvenil y alfabetización.
En Capacitación técnico vocacional, se puede contar con formación en oficios como corte y confección, carpintería, albañilería y otros,según las necesidades de la comunidad.

26. Coordinadora Intersectorial de Desarrollo Popular CIDEP

Trabaja desde el 20 de febrero de 1989 con el fin de unificar acciones en el campo de la gestión económica para la ejecución de proyectos orientados a dar apoyo económico, capacitación y asesoría técnica a sus miembros. Aglutina entidades de diferentes sectores,
tales como: sindicales, estudiantiles y de educadores.

Objetivos: Contribuir al desarrollo socioeconómico y cultural de los sectores de escasos recursos, particularmente de la población organizada en sindicatos, asociaciones comunales, cooperativas y otros gremios similares, como aporte al fortalecimiento de la sociedad civil salvadoreña.

Trabajan en la educación para el desarrollo, ejecutando acciones educativas formales y no formales dirigidas a los adultos, e iniciativas para la población infantil, buscando la innovación pedagógica y la modernización del sistema de enseñanza-aprendizaje nacional.

El area geográfica de trabajo comprende los municipios de Arcatao, San Isidro Labrador, Nueva

Trinidad, Nombre de Jesús, San Antonio los ranchos, Las Vueltas, Potonico, Cancasque.

Señalan como sus beneficiarios a las bases de la Coordinadora de Comunidades y Repobladores de Chalatenango CCR, 230 maestros populares, 120 promotores de salud.

27. Asociación Promotora para el Desarrollo Comunal de Centro América. A P D C A

Inicia sus labores en 1988 con la finalidad de promover la salud oral entre la población de escasos recursos o sin la posibilidad de accesar a este tipo de servicios.

Sus objetivos son: 1. Impulsar y consolidar servicios de odontología y farmacia accesibles a sectores sociales tradicionalmente marginados del mismo.
2. coordinar con organizaciones sociales para desarrollar en las comunidades capacidades propias que les permita cubrir sus necesidades de servicio oral.
3. mantener una creciente presencia en las zonas afectadas por la guerra y en aquéllas donde no ha habido atención ni servicios.

Areas de Trabajo: Instalación de clínicas odontológicas, laboratorios, capacitación y asesoría técnica a promotores en salud oral.

Tienen presencia en los municipios de San José las Flores, Arcatao, Las Vueltas, San Antonio los Ranchos, Nombre de Jesús.

28. TECHNOSERVE.

Nace en mayo de 1975, con los objetivos de mejorar el nivel de vida de las personas de escasos recursos, fomentando y rehabilitando empresas para beneficio de sus propietarios y su comunidad.

Reportan trabajo en los municipios de Los Ranchos y Las Vueltas donde ejecutan un proyecto de crédito y asistencia técnica a microempresarios desmovilizados del FMLN con fondos PRN.

29. COORDINADORA DE REPOBLADORES DE CHALATENANGO. CRCH.

Organización gremial de tipo comunal rural, originada por repobladores y ex combatientes del FMLN. La población que la integra proviene de diferentes refugios (dentro del país) y de campamentos de refugiados que funcionaron en Honduras durante la guerra,al final de la cual se establecieron en el departamento. Actualmente trabajan con el apoyo técnico de FUNSAL-PRODESE.

30. Sistema Local de Salud SILOS

La figura de los SILOS, es una experiencia introducida y fomentada por PRODERE en el marco de la reconstrucción nacional, desarrollada bajo la estrategia metodológica conocida como ILDES, siglas de Iniciativas Locales de Desarrollo que se dio en condiciones propicias para el diálogo a consecuencia de la firma de los acuerdos de paz y con una fundamentación filosófica concordante con la concepción de desarrollo humano sostenible.

Los esfuerzos de PRODERE han llevado a la constitución de 4 SILOS en el departamento de Chalatenango (El de Nueva Concepción, La Palma, Zona Norte y el Interfronterizo con Honduras)

Los SILOS son instancias de concertación en el sector de salud y para un ámbito de acción local, entre los diferentes agentes que actúan en el, sean estos de origen gubernamental, no gubernamental o privada, con el propósito de articular recursos de modo que se utlicen más eficazmente respecto a las necesidades de la realidad local, con un método que pretende mejorar y extender la cobertura del servicio de salud llevando el nivel de decisión mas cerca de la comunidad.

El SILOS fomenta la relación de responsabilidad entre quién proporciona el servicio y la población demandante, promoviendo la activa participación de la comunidad en la promoción de la salud, en la entrega del servicio, redefiniendo la responsabilidad de los recursos de salud.

31. Agencia de Desarrollo Local ADEL:

La ADEL-Chalatenango, nace como una iniciativa de los diferentes actores locales involucrados en el desarrollo económico; en la búsqueda de soluciones a los problemas de la población a través de la concertación de los esfuerzos para lograr potenciar el desarrollo humano.

Su fin es contribuir a establecer las bases y a potenciar el desarrollo económico autogestionario, integrando, equilibrando y priorizando a los sectores económicamente débiles.

La ADEL se constituyo con 13 socios fundadores de los diferentes sectores, organizaciones gremiales-comunales, organizaciones no gubernamentales, y empresa privada, así como los miembros de su comité consultivo, representantes de los ministerios de planificación del desarrollo económico social, agricultura y ganadería, contando además con la participación de la alcaldía de Chalatenango en representación del consejo departamental de al alcaldes y la gobernación departamental.

La ADEL se constituyo oficialmente el 18 de Mayo de 1993, y su personería jurídica fue concedida el 28 de Octubre de 1994.

32. La Corporación Departamental Para El Desarrollo Integral de Chalatenango. CODDICH

La Corporación Departamental Para El Desarrollo Integral de Chalatenango, se inició por la necesidad que ha tenido la localidad para abrir posibilidades para la superación de la pobreza, la exclusión y el despegue local hacia el desarrollo.
El 16 de Diciembre de 1994 se presenta formalmente la COODICH, con la llegada del Programa Para Desplazados, Refugiados y repatriados En C.A. (PRODERE), se desarrolla un concepto de cooperación que permita coordinar esfuerzos entre instancias diferentes de la localidad, tanto gubernamentales como no gubernamentales que junto a los gobiernos locales, han configurado instancias de concertación política y construyen hoy día una estrategia de desarrollo humano sostenible que toma en consideración al contexto nacional e internacional.

La CODDICH no tiene todavía su personería jurídica ya que se comienza a constituir una serie de instrumentos en el campo de a salud, educación, la producción, los derechos humanos y la planificación territorial, articulando a las organizaciones gubernamentales y no gubernamentales concertando acciones a nivel local; creando espacios de comunicación y coordinación funcional y ejecutando iniciativas locales de desarrollo.

33. Los comités microrregionales de desarrollo COMIDES:

Los comités microrregionales de desarrollo, son miembros activos de la Corporación Departamental par el Desarrollo Integral de Chalatenango CODDICH, ya que este fundamenta su operatividad mediante la planificación territorial de microrregiones, pues su objetivo es integrar los distintos municipios que tengan en común aspectos económicos, idiosincrasia y que valen por el desarrollo humano sostenible.

los COMIDES están integrados por comites departamentales integrados por las alcaldías de cada municipio para estudiar y dar soluciones a los problemas microrregionales y de las comunidades que los integran. También son integrantes, asociaciones de mujeres, y cualquier otro sector vinculado al desarrollo del municipio.

34. Las Asociaciones de Desarrollo Comunal ADESCOS:

Las Asociaciones de Desarrollo Comunal (ADESCOS), son instancias comunales organizadas, las cuales están integradas por personas naturales mayores de 18 años, con la función de desarrollar a sus comunidades en aspectos económicos, sociales e infraestructurales, a trabad del apoyo de las municipalidades y la gestión directa realizada por sus directivas ante instancias gubernamentales y no gubernamentales o internacionales que financian proyectos.

Son asociaciones de naturaleza apolítica, no lucrativa , de carácter democrático, no religiosas.

Persiguen los objetivos siguientes:

- Motivar y participar en el estudio y análisis de los problemas y necesidades de la comunidad.

- Impulsar la búsqueda de soluciones, la formulación y ejecución de proyectos que contribuyan a su desarrollo.

- Fomentar el espíritu de colaboración, principalmente de los miembros de la asociación en el desarrollo de los planes y proyectos de la misma.

- Velar porque los proyectos aprobados se ejecuten en los términos establecidos.

Trabajar en forma armónica con los fines de desarrollo social y regional, así como colaborar con el desarrollo de los mismos, específicamente cuando se trate del beneficio directo de sus habitantes.

35 Alcaldías Municipales

La Microregión se encuentra constituida por 13 municipios con sus respectivas alcaldías. Estas tienen como característica común un territorio pequeño relativamente y un número, también relativamente pequeño de habitantes (Ver aspectos demográficos).

De una encuesta realizada por la FUNDE en Septiembre de 1995 a alcaldes del departamento de Chalatenango, se extraen los siguientes elementos comunes a los municipios de la microregión.

Todos los municipios se encuentran marcados por la situación de post guerra, lo cual incide en su grado de desarrollo como municipalidades incipientes . Los servicios que se prestan a los ciudadanos son pocos, reduciéndose prácticamente al registro civil.
Los problemas que enfrentan estas municipalidades son muy similares pudiendo calificarse en general como de falta recursos para su operatividad y sostenibilidad. Así, los Alcaldes encuestados coinciden en mencionar: ingresos escasos, bajos salarios, falta de capacitación, problemas de infraestrura y equipos, ya sea por su inexistencia, insuficiencia u obsolecencia.

No obstante lo anterior, los consejos municipales están desarrollando esfuerzos serios por mejorar las condiciones de las municipalidades y ya se reportan la elaboración de planes de trabajo lo cual abre la ruta hacia mayores niveles de planificación y colaboración con municipalidades vecinas, pues se reportan relaciones calificadas entre excelentes y buenas por los alcaldes encuestados. También reportan con el mismo calificativo el grado de participación de la comunidad.

La característica mas sobresaliente de la microrregión oriental es la gran abundancia de agentes de desarrollo, actualmente se encuentran 29[112] de ellos ejecutando diferentes acciones.

Especial mención merece el trabajo comunal desarrollado por la CCR, La cual creó durante la decada de la guerra, entre otros, un sistema de maestros populares, para hacer frente al vacío ocacionado por el conflicto armado en el servicio de educación, igual respuesta dieron para el caso de la salud desarrollando un sistema de salud popular. Actualmente se encuentran en proceso de readucuación.

Se reportan 11 trabajando con acciones de carácter económico con preponderancia en la producción agropecuaria, en la que se registran 8 de ellos,los que ejecutan mayoritariamente, proyectos de subsistencia y autoconsumo. Todavía persistente diversidad de métodos y estilos de trabajo y la duplicidad de acciones causadas por la falta de coordinación, suele presentarse en una misma comunidad la confluencia de varios agentes sin coordinar y buscar niveles de complementariedad, con la cual sin duda se podría generar mayores impactos,

[112] Algunos agentes desarrollan varios tipos de actividad, por lo cual la sumatoria de los mismos realizada con este criterio resultará mayor que el número de agentes.

V. PROPUESTA PARA UN PLAN DE DESARROLLO

5.1 OBJETIVO

Llevar el desarrollo humanos sostenido a las microrregiones, entendiéndose como tal, el principio que " ubica al ser humanos en el centro del desarrollo, considera al crecimiento económico como un medio y no como un fin, protege las oportunidades de vida de las actuales y futuras generaciones y respeta los sistemas naturales de los que dependen todos los seres vivos. Asigna la máxima prioridad a reducir la pobreza, promover el empleo productivo, la integración social y la regeneración del medio ambiente. Además, reconoce que no es mucho lo que puede lograrse si no se cuenta con una mejora muy sustancial en la condición de la mujer. Fomenta la autonomía de las personas posibilitando que diseñen los procesos y acontecimientos que conforman sus vidas y participen el ellos." [103]/

5.2 ESTRATEGIAS

Para alcanzar el objetivo propuesto se requiere:

- Capacitar intensivamente los recursos humanos en campos técnicos determinados y vinculados con las diversas actividades económicas y sociales. Esta capacitación estará orientada en el corto plazo a la formación de personal local como agentes de cambio, para así disponer en forma sostenida, de personal que responda a los requerimientos, así también para disminuir o tender a desaparecer, la dependencia existente en los diferentes campos de la capacitación;

- Contar con períodos de ejecución acorde con los programas y proyectos a ejecutarse y disponer de sistemas de revisión y ajustes anuales;

- Aprovechar estructuras organizativas existentes a nivel departamental, municipal e inclusive nacional, cual es el caso de CODDICH, COMIDES, SECRETARIA DE RECONSTRUCCION NACIONAL, FIS, SILOS, debiendo para ello proponer los cambios institucionales y funcionales necesarios; además, capitalizar las organizaciones de productores en funcionamiento e incentivar el desarrollo de otros;

- Contar con el apoyo de organismos no gubernamentales, gobiernos amigos, organismos internacionales y regionales y de las instancias oficiales nacionales pertinentes;

- Disponer de un financiamiento acorde a las necesidades de inversión y operación de programas y proyectos de los diferentes sectores económicos, principalmente de aquellos que elevan los

---

[103]/ PNUD. Informe sobre Desarrollo Humanos 1994. Fondo de Cultura Económica SA de CV. México, 1994, Pag. 4 y 5

índices de empleo.

- Dar debida atención técnica a los recursos naturales en lo relativo a conservación, protección y restauración; desarrollar los cultivos en concordancia con la potencialidad de los suelos; y, evitar o reducir el uso de insumos agroquímicos en beneficio del medio ambiente.

- Mejorar las estructuras de miniriego en operación, dar la debida utilización y conservación de las infraestructuras físicas existentes y desarrollar actividades agropecuarias con aceptables niveles de productividad.

5.3 POLITICAS

Se enuncian políticas orientadas a incidir en los procesos de inversión, producción, circulación y asignación de recursos.
(Incluir afirmaciones de folleto PRODERE que describe estos procesos)

5.3.1 De inversión

La política de inversión estará orientada a mejorar e incrementar los recursos humanos, naturales, físicos, financieros e institucionales como requisito básico para poder implemnta un proceso de desarrollo humano.

a) En Capital Humano.

Se orientarán esfuerzos prioritarios a la cualificación de las capacidades humanas, mejoramiento de calidad de vida, promoción de los derechos humanos, equidad entre géneros y a lograr una participación activa de los individuos en los esfuerzos de su propio desarrollo.

Para la cualificación de las capacidades humanas se orientarán esfuerzos en las áreas de la educación, capacitación técnica y el desarrollo cultural de la población. En el campo de la educación se buscará incrementar los recursos económicos del sector estatal y privado así como la articulación recíproca de estos sectores con el contenido educacional y con la problemática cultural específica de la microregión. En cuanto a la capacitación y asistencia técnica se buscará incorporarlos como elementos de programas y proyectos concretos en las áreas productivas, empresariales y sociales, de forma de poder evaluar sus resultados, por su impacto directo en la consecución de los objetivos planteados.

Para el mejoramiento de a calidad de vida de las personas se orientarán esfuerzos al incremento de la oferta en las áreas de salud, habitat y los servicios básicos, así como en la organización participativa de la demanda. Al mismo tiempo se concentrarán esfuerzos para fortalecer el sistema de Atención Primaria de Salud (APS) para incidir ampliamente en los vectores generadores de enfermedades y morbilidad.

La inversión en la promoción de los derechos humanos buscará promover la educación de la población sobre sus derechos y la creación de instrumentos institucionales para su defensa. Areas prioritarias serán los derechos civiles y políticos mientras que prioritarios serán la mujer y el niño.

Para la promoción de la equidad entre géneros se promoverán actividades orientadas a incrementar la autoestima de la mujer así como su participación en todos los proyectos de desarrollo. Se orientarán también actividades que generen oportunidades de trabajo e ingresos de la mujer.

La inversión en la promoción de la participación de los individuos en los esfuerzos para su propio desarrollo, es un componente central de la política de inversión en capital humano. Todos los proyectos deben diseñarse para que alcancen y aprovechen la transferencia progresiva de capacidades, responsabilidades y derechos de los beneficiaros. Se buscará crear capacidades propias con el fin de reducir las tendencias al asistencialismo y dependencia económica.

b) En Capital Natural

La inversión en capital natural se orientará a la protección y rescate de la cuenca alta del río Lempa por medio de inversiones consistentes en reforestación, sostenibilidad ambiental de las actividades humanas y aprovechamiento de los recursos naturales que están siendo mal explotados.

Se buscará en el corto plazo detener la deforestación, la quema y erosión de los suelos, el uso excesivo de agroquímicos y la no ampliación de la frontera agrícola. Para esto se promoverá la reconversión tecnológica (conservación de suelos, protección de cárcavas, etc.) y productiva, incidiendo en los factores causales de la degradación a través de incentivos como la seguridad sobre la tierra, acceso al crédito, promoción de productos alternativos, capacitación y asistencia técnica que desarrollen metodologías que viabilicen resultados positivos en el corto plazo.

En lo urbano se promoverá el tratamiento adecuado a los desechos generados por las actividades humanas.

Se promoverán modificaciones de ley para permitir un ordenamiento territorial que delimite regiones de producción, protección, manejo forestal, turismos y evitar los demás problemas ecológicos existentes.

Las inversiones contemplarán fases de corto, mediano y largo plazo de forma que el esfuerzo al cual que los resultados esperados sean sostenibles en el tiempo.

En cuanto a los COMIDES, funcionarán como permanentes foros de concertación y a la vez nexo entre productores, participantes y la organización departamental existente, siempre que ésta se vincule armónicamente con el gobierno central. Esta organización microrregional que será de operación permanente estará considerando y analizando los avances de los programas del Plan para decidir, cuando sea necesario, recomendar los ajustes y reorientaciones de los mismos. Los integrantes serán miembros políticos de diferentes tendencias, de la policía nacional civil, de los productores agrícolas, pecuarios, pesqueros, forestales y de las organizaciones de campesinos, teniendo todos el mismo nivel de participación.

Para mantener una mejor vinculación con la política de desarrollo microrregional, se normarán las actividades de los agentes ejecutores, principalmente las ONG's, ello con el fin de reducir costos de operación, yuxtaposición de funciones, desvinculación con lo pretendido en las microrregiones y lograr una mayor productividad institucional.

5.3.2 Producción

Lograr una estructura productiva sostenible con efectos positivos tanto en el capital humano como en el medio ambiente. En el mediano plazo corregir el desempleo generado por las actividades productivas tradicionales y mejorar el acceso a los recursos de la producción, tierra, crédito y tecnología. Se satisfará la demanda de financiamiento para la adquisición de tierra y la capitalización de las pequeñas y medianas empresas a fin de lograr excedentes económicas reales.

Se impulsará la integración horizontal y vertical de las actividades económicas sobre la base de empresas asociativas que sean capases de generar un mayor valor agregado local. Es de considerar que la competitividad actual se fundamenta en los conocimientos técnicos, lo que demanda una inversión amplia en capital humano, en democratizar el conocimiento, la información y la educación; ésta, deberá orientarse a las necesidades del crecimiento y al pretendido desarrollo económico y social.

Se dará el apoyo necesario para incrementar los índices actuales de productividad en todos los sectores; es decir, capacitación, asistencia técnica, financiamiento, comercialización, mercadeo entre otros. En tal sentido se tendrá la cooperación de instituciones como el MAG, CENTA, Banco de Fomento Agropecuario, FIGAPE, FUSADES, ISTA, y otras instituciones técnicas y financieras. Los casos de proyectos que tiendan a nuevos rubros de producción y a la reforestación, gozarán de tratos preferenciales en cuanto a tasas de interés, plazos y capacitación. Para las empresas industriales, se dará asistencia técnica en formulación de proyectos, para lo cual se dispondrá también de formularios sencillos para la incorporación de datos que faciliten las evaluaciones respectivas. Para el sector agropecuario se ofrecerá información relacionada con tecnología apropiada a las zonas de producción y que por lo tanto tiendan hacia la mínima o ninguna utilización de agroquímicos y de otras prácticas que afectan el medio ambiente. Así también se dará orientación fuerte sobre medidas de conservación de suelos y para la producción en terrazas debido a la topografía de los terrenos. Se crearán centros demostrativos para

[3]/ Op. Cit. DESARROLLO HUMANO SOSTENIBLE.