

# MUNICIPIO NUEVA TRINIDAD, CHALATENANGO



**INVESTIGADORES:**

**Alexandro Valmore Pérez  
Raúl Antonio Machado**

funde

 **XFAM**  
Gran Bretaña

# DIAGNOSTICO MUNICIPAL

SEPTIEMBRE DE 1998

**MUNICIPIO NUEVA TRINIDAD,  
CHALATENANGO.**

**VERSION  
PRELIMINAR**

**DIAGNOSTICO MUNICIPAL**

INVESTIGADORES:

ALEXANDRO VALMORE PEREZ  
RAUL ANTONIO MACHADO

**VERSION  
PRELIMINAR**

**funde.**

**SEPTIEMBRE DE 1998**

## **LISTADO DE INSTITUCIONES QUE PARTICIPARON EN LA REALIZACION DEL PRESENTE DOCUMENTO**

CONCEJO MUNICIPAL  
UNIDAD DE SALUD  
POLICIA NACIONAL CIVIL (P.N.C.)  
JUZGADO DE PAZ  
ANTEL  
DEPARTAMENTAL DE EDUCACION  
C.C.R.  
REPRESENTANTES DE DIRECTIVAS COMUNALES  
REPRESENTANTE DE DIRECTIVAS DE GENERO  
REPRESENTANTE DE DIRECTIVAS DE JÓVENES  
CORDES  
PERSONAS NATURALES

El presente trabajo fue coordinado por la Fundación Nacional para el Desarrollo FUNDE, por lo que agradece a todas las instituciones, ONG's y directivas comunales y en especial al concejo municipal, ya que constituyen el conjunto de los actores presentes en el municipio; además, es de hacer mención especial por la valiosa cooperación de OXFAM G.B. en la realización de la presente investigación y su publicación.

Este documento finalizó su fase de elaboración en JUNIO de 1998.

**funde.** 15 Calle Pte. # 4362 Col. Escalón, San Salvador

Telf.: 264-4936 al 4944, Fax: 263-4537

Correo: Apdo. Postal 1774, Centro de Gobierno San Salvador  
El Salvador, C.A.

e-mail: [funde@ejje.com](mailto:funde@ejje.com)

## DIAGNOSTICO MUNICIPAL DE NUEVA TRINIDAD.

### 1. INTRODUCCION

La primer herramienta en la construcción de un plan de desarrollo de carácter nacional, regional y local es El Diagnóstico, en la cual se identifiquen las necesidades y problemáticas, así como las potencialidades humanas y de los recursos naturales, es en ese sentido que los actores municipales consideraron de vital importancia la elaboración de este documento y que al mismo tiempo se caracterizara por ser integrador de los diferentes aspectos de interés tanto para una comunidad como para una institución local o internacional; que tuviera como requisito la participación activa de todos los miembros del municipio.

### 2. OBJETIVOS:

2.1 GENERAL: - Conocer el estado actual del municipio, principalmente de su población respecto a su situación económica, social y ambiental.

#### 2.2 ESPECIFICOS:

- Analizar la situación del municipio
- Priorizar la problemática en lo económico, social y ambiental.
- Participar a todos los actores del municipio en las propuestas de acciones para la construcción de un plan de desarrollo municipal.

### 3. METODOLOGIA

La realización de este diagnóstico se basó principalmente en la combinación de varias metodologías de trabajo para abordar la problemática a nivel local. Las que se explican a continuación:

#### a. Entrevista:

Esta estaba dirigida a informantes claves a nivel local, consistió en un cuestionario de preguntas claves y abiertas dirigidas especialmente a las autoridades municipales, asociaciones comunales, instituciones de desarrollo, instancias estatales y ciudadanos de mucha credibilidad y respeto, estas entrevistas se desarrollaron generalmente en forma grupal y se combinaron con otras de carácter individual.

#### b. Giras de Campo:

A través de estas giras se pretendió corroborar o comprobar la problemática y la identificación de factores limitantes al desarrollo local; con estas giras se realizaron recorridos sobre lugares específicos para analizar con mayor objetividad los problemas

económicos, sociales y ambientales; además de identificar potencialidades de los recursos naturales y determinar cual es la presión y riesgos ambientales.

c. Seminario Taller:

El evento consistió en una serie de jornadas de trabajo participativo de los miembros asistentes, quienes representaban a los diferentes sectores del municipio. Este taller permitió consolidar y profundizar en la identificación de la problemática de la localidad y las alternativas de solución a la misma.

d. Análisis de la información:

La metodología de análisis consistió en trabajar en el ordenamiento de los datos que se obtuvieron a través de las entrevistas, giras de campo, seminario taller y documentación recolectada; Se interpretó la información con el propósito de determinar la problemática fundamental del municipio, así como priorizar los problemas y las necesidades más sentidas por las Comunidades.

Es necesario aclarar que la tarea no fue fácil, ya que además del poco tiempo disponible; las fuentes de información son pocas. Lo importante es que se cuenta con un documento actualizado que refleja la situación del municipio en sus distintos ámbitos y que será la base de la elaboración del plan y las ideas de proyectos específicos a un futuro inmediato.

## 4.0 EL MUNICIPIO

### 4.1 RESEÑA HISTORICA

En 1807, en el partido de Chalatenango existían dos próximas aldeas de ladinas que se llamaban Hojas de Sal y Manaquil. Según versiones tradicionales, ambas aldeas se erigieron en pueblo por el año de 1825.

Desde su fundación, hasta el 22 de mayo de 1835 formaron parte del departamento de San Salvador; del 22 de mayo de 1835, al departamento de Cuscatlán y a partir de esta fecha quedaron incorporados en el departamento de Chalatenango. Se asevera que por el año de 1899, el pueblo de Hoja de Sal cambio su nombre por el de Nueva Trinidad. Por decreto legislativo el 12 de mayo de 1902, durante la administración del general Tomás Regalado, se extinguió oficialmente el municipio de Manaquil y se anexó en concepto de cantón al pueblo de Nueva Trinidad.

## 4.2 ASPECTOS GENERALES DEL MUNICIPIO

### 4.2.1 UBICACION GEOGRAFICA

El Salvador es un país localizado en de América Central, entre los paralelos 13° 09' y 14° 27' de Latitud Norte (LN) y los meridianos 87° 41' y 90° 08' de latitud Oeste (LW).

El Salvador limita al Norte con Honduras; al Oeste con Guatemala; al este con Nicaragua y al Sur con el Océano Pacífico. El departamento de Chalatenango pertenece a la zona geográfica central de la república; está limitado al Norte, Noreste y este por la república de Honduras; al Sur por los departamentos de Cabañas, Cuscatlán, San Salvador y La Libertad; al Suroeste y Oeste por el departamento de Santa Ana.

El municipio de Nueva Trinidad; está limitado por los municipios siguientes: al Norte por Arcatao y la república de Honduras; al Este, por Arcatao; al Sur, por San Antonio de La Cruz; al Oeste, por Las Flores y Ojos de Agua.

Se encuentra ubicado entre las coordenadas geográficas siguientes: 14° 06' 31" Latitud Norte (extremo septentrional) y 14° 02' 02" Latitud Norte (extremo meridional ) y 89° 50' 24" Longitud Oeste (extremo oriental ) y 89° 50' 24" Longitud Oeste (extremo occidental ). Sus coordenadas centrales son: 14° 04' 24" LN y 89° 47' 12" LW; se localiza a una altitud de 550 m.s.n.m. y a 1607 km. al Este de la ciudad de Chalatenango; posee una extensión territorial es de 46.26 km<sup>2</sup> .

### 4.2.2 DIVISION POLITICO ADMINISTRATIVA

Con relación a su división político-administrativa, el municipio se divide en 7 cantones y 56 caseríos.

Cantón	Caseríos
Jahutaya	Jagataya Salamar Santa Lucia El Morral Los Pozos Los Navarrete Los Córdoba El Planeado Santa Rita El Papaturre Los Leoneses Gran China

Carasque	Carasque El Bajío El Rosario La playa Las Lajitas El Zapotillo
Huizúcar	Huizúcar El pósito Los Francos Los Martínez La Cuesta El Torogoz La Junta El Chumelo
Hacienda Vieja	H. Vieja Los Alvarenga Los Hércules Los Miranda Valle Nuevo Los Pineda Las Vegas Los Orellana
El Zacamil	El Zacamil Los Alemán Los Martínez El Zapote Santos Martínez Los Sánchez
San Antonio Manaquil	Manaquil Los Franco Los Chavarrilla Los Rivera El Rincón Los Miranda Los Serrano Los Dubón El Rincón del Cute
El Sitio	El Sitio Los Alemán Los Rivera Los Miranda Los Várela El Portillo Cola de Pavo

### 4.3 PLANOS ESQUEMATICOS

Respecto al plano del municipio, se observa las divisiones de los respectivos cantones que la pertenecen a su administración e información más precisa de su territorio (ver anexol).

### 5.0 RECURSOS NATURALES

#### 5.1 CLIMATOLOGIA

El municipio se encuentra ubicado desde el punto de vista climático en las sabanas tropicales calientes o tierra caliente; ya que sus alturas son menores de 800 metros sobre el nivel del mar; por los que sus temperaturas máximas alrededor de los 28°C y las mínimas de 15°C.

#### 5.2 HIDROLOGIA.

De las características más importantes en el municipio se encuentran:

TABLA 1 Presentación de hidrología en el municipio.

Calificación del afluente	Intensidad de corriente	observaciones
Río Sumpul	Alta	Drenaje de caudal perenne, fluido muy limpio
Río Gualsinga	Medio	Caudal de estiaje mínimo
Río Pocacio	Medio	Caudal de estiaje mínimo. Es limítrofe entre El Salvador y Honduras
Río Guayanpoque	Mínima	Canal natural perenne caudal muy poco
Río Manaquil	Mínima	Canal natural perenne caudal muy poco
Q. de Chan	Mínima	Canal natural
Q. Chavéz	seca	Canal natural
Q. Caparrosa	seca	Canal natural
Q. Las Cuevas	seca	Canal natural

#### 5.3 REGIONES NATURALES

Una de las regiones naturales que podemos considerar de importancia para el municipio es el Cerro de Chan, ya que se encuentra en un 45 % reforestado con vegetación arborea y arbustiva natural.



#### 5.4 GEOMORFOLOGIA.

En el municipio se encuentra latosoles arcillosos rojizos y litosoles; también alfisosoles. Se presentan en fase pedregosa superficial, de ondulada a montañosa muy accidentada.

Los primeros se reconocen por su color rojo con algunas variaciones de intensidad, la topografía donde se encuentran son áreas montañosas muy accidentadas; también se encuentran sobre tobas cafesosas, aglomerados volcánicos y escorias pomiciticas.

El drenaje de estas áreas varían de bueno a excesivo. La escorrentia natural en las montañas aledañas a removido las capas superficiales, debido a la intensidad de las pendientes y formado cárcavas profundas.

El tipo de suelo en áreas protegidas por la erosión presenta horizontes superficiales de color café rojizo oscuro, de poco espesor de 10 a 20 cm. y textura franco arcillosa con estructuras de bloques pequeños, descargados sobre suelo rojizo a cafés rojizos de textura arcillosa. Los segundos presentan erosión severa, en el caso de truncamientos de los horizontes superiores y a causa de la remoción de las capas y los horizontes; suelen ser de poco espesor. Esto comprenden los suelos que inician su formación a partir de la desintegración o intemperización de la roca; a partir de afloramiento de corrientes de lavas o tobas cementadas que se presenta en todo el municipio.

Al norte, se presentan litosoles y regosoles; se da en la fase montañosa muy accidentada; los de mayor importancia, son los originados por materiales piroclásticos en áreas adyacentes al vulcanismo reciente.

#### 5.5 GEOLOGIA

En el país, más del 90 % de sus rocas son de origen volcánico del terciario y cuaternario. El primero se divide en Plioceno, Mioceno, Oligoceno, Eoceno y Paleoceno dentro de los cuales se originan las formaciones de Balsamo, Chalatenango y Morazán.

La formación Chalatenango esta constituido por rocas volcánicas de carácter ríolítico – dacítico. Prevalencia de tobas muy endurecidas de colores claros.

En el municipio de Nueva Trinidad se encuentran rocas piroclásticas intermedias hasta intermedias – básicas, epiclasticas volcánicas; efusivas subordinadas. Presentan una alteración regional hidrotermal. Muy cerca de Hacienda Vieja al oeste se localizan rocas efusivas básicas intermedias.

Al norte de Nueva Trinidad, se encuentran dos fallas geológicas; una de ellas pasa desde el norte de l casco urbano hasta el Cerro Grande; la otra se origina al norte de Hacienda Vieja hasta llegar al Papaturo. Al sur oeste respecto al casco urbano; pasa otra falla ubicándola por el río Sumpul y al norte del cerro La Peñita hasta el cerro Eramón.

En el cerro Chichilco se encuentran rocas piroclasticas intermedias hasta intermedias ácidas, epiclasticas volcánicas, efusivas subordinadas.

#### 5.6 POTENCIALIDAD DE LOS SUELOS.

En primer lugar se hace una clasificación pedológica de los suelos para el municipio; en esta se destaca la unidad Lia: con suelos de textura arcillosa y se clasifican en el sub-grupo Lítico de las ordenes de altilsoles, inceptisoles y entinosoles(ver anexo 2).

TABLA 2 Clasificación pedológica de los suelos en el municipio.

UNIDAD	AREA (Ha)	CARACTERISTICAS
Lia	511.3	Suelos con limitaciones debido al material duro, con profundidades menores de un metro, con problemas para el drenaje, topografía accidentada con afloramiento de mantos rocosos.
Ird	82.5	Tiene baja representatividad, se ubican en las estribaciones bajas donde hay suelo con mayor desarrollo, textura franco-arcillosa; con profundidad variable desde 0.50m a 1.20m sobre material de lava o toba volcánica.
Pñc - Egb	327.5	Tiene poca representatividad, se ubican en las estribaciones bajas donde hay suelo con mayor desarrollo, textura franco-arcillosa; con profundidad variable desde 0.50m a 1.20m sobre material de lava o toba volcánica.
Egb – Ebc	221.7	Tiene una mínima representatividad, se ubican a las riberas del río Sumpul, poseen textura franco-arcillosa; con profundidad variable desde 0.50m a 1.20m sobre material de lava o toba volcánica.

La potencialidad de los suelos(su clasificación) desde el punto de vista agrológico(ver anexo 3), de acuerdo a su calidad, tipo de suelo, pendiente y capacidad de absorción; es el siguiente:

TABLA 3 Clasificación agrológica de los suelos en el municipio.

UNIDAD DE SUELO	Area en Hectáreas	CARACTERISTICAS
VIIIes	2912.13	Poseen limitaciones muy fuertes debido a la topografía ya que sus pendientes que oscilan del 15 al 30% y características desfavorables del suelo con calidad para construir áreas de reservas naturales o propósitos turísticos.
VIIes - VIIIes	599.17	Poseen limitaciones muy fuertes debido a la topografía con pendientes del 15 al 30% y características desfavorables del suelo con calidad para uso forestal y cultivos que se adapten a sus condiciones (como marañón, nance, guayabo, aceituno y henequén).
VIes - VIIs	582.5	Tienen fuertes limitaciones para cultivos intensivos mecanizados, debido a problemas para el drenaje, textura muy arcillosa y la presencia de piedra con profundidad efectiva de 0.50m y pendientes del 15% hasta el 30%
Vs - IVes	549.2	Tienen limitaciones para cultivos intensivos mecanizados, debido a problemas para el drenaje, textura muy arcillosa y la presencia de piedra con profundidad efectiva de 0.50m y pendientes del 15%

### 5.7 FLORA Y FAUNA.

Tabla 4 Presentación de la actual flora.

FRUTALES	MADERABLES
Mango	Cicauhite
Nance	Chaparro
Carao	Madrecacao
Copinol	Laurel
Pepeto	Masquiliguat
Aguacate	Guarumo
Marañón	Almendro de Río
Jocote Turco	Pito
Jocote Pitarrillo	Cedro
Jocote de Castilla	Jiote
Huertas	Caulote
Naranjos	Chaperno

Zapote	Conacaste
Zunza	Flor Amarilla
Limón	Bambú
Cocos	Coyol
Aceituno	Palmeras

TABLA 5 Presentación de la fauna

Mamíferos	Reptiles	Otros	Aves
Cuzuco	Garrobo	Sapos	Urraca
Pezotes	Serpiente Cascabel	Cangrejos	Perico
Tepescuintle	Mazacuatas	Burras	Catalnica
Guatuza	Bejuquillas	Juilines	Pijullos
Conejos	Lagartijas	Perros de Agua	Zanates
		Tortugas	Pájaro
			Carpintero
			Chiltotas
			Tortolas
			Alas blancas.

Los datos presentados en las tablas anteriores, se clasificaron de acuerdo a su grado de incidencia dentro del municipio.

## 6.0 SITUACION SOCIAL DEL MUNICIPIO

### 6.1 POBLACION

TABLA 6 Presentación de la población urbana, según edad y sexo.


Edad en Años	Población Femenina	Población Masculino
Menores de un año	28	30
de 1 y menores de dos	28	30
2 - 4	84	88
5 - 9	133	139
10 - 14	119	126
15 - 19	108	120
20 - 29	156	183
30 - 44	117	117
45 - 49	30	29
50 - 59	50	49
60 y más	65	66
Total	918	977

TABLA 7 Presentación de la población rural, por edad y sexo.

Edad en Años	Carasque		Jagataya		El Zacamil		El Sitio		Manaquil		Huizucar	
	F	M	F	M	F	M	F	M	M	F	M	F
menor de 1	7	5	7	8	2	3	2	3	2	1	1	2
de 1 y > 2	8	5	5	7	1	4	4	3	3	1	0	2
2 - 4	14	28	22	21	8	4	7	5	5	2	4	2
5 - 9	26	33	38	42	16	10	5	6	6	9	6	2
10 - 14	27	23	28	40	6	6	8	7	13	11	5	5
15 - 19	20	25	22	32	10	11	10	8	12	6	5	6
20 - 29	28	38	54	59	15	15	5	6	11	6	4	10
30 - 44	30	32	27	28	12	10	4	6	6	5	5	4
45 - 49	8	5	5	6	3	3	2	1	2	3	2	3
50 - 59	7	10	17	7	2	6	3	4	3	3	4	6
60 y más	15	10	18	25	5	2	3	1	5	6	2	4
Total	190	214	243	275	80	78	53	50	68	53	38	46

CUADRO 1 Presentación general de la población del municipio para el año de 1997.

Edad	Sexo		Total	% de participación	
	F	M		F	M
0 - 9	472	495	967	29.69	29.31
10 - 19	393	426	819	24.72	25.22
20 - 29	273	317	590	17.16	13.77
30 - 39	142	147	289	8.93	8.70
40 - 49	111	105	216	6.98	6.22
50 - 59	86	85	171	5.41	5.03
60 y más	113	114	227	7.11	6.75
Total	1590	1689	3279	100.00	100.00
Total en %	48.49	51.51	100		



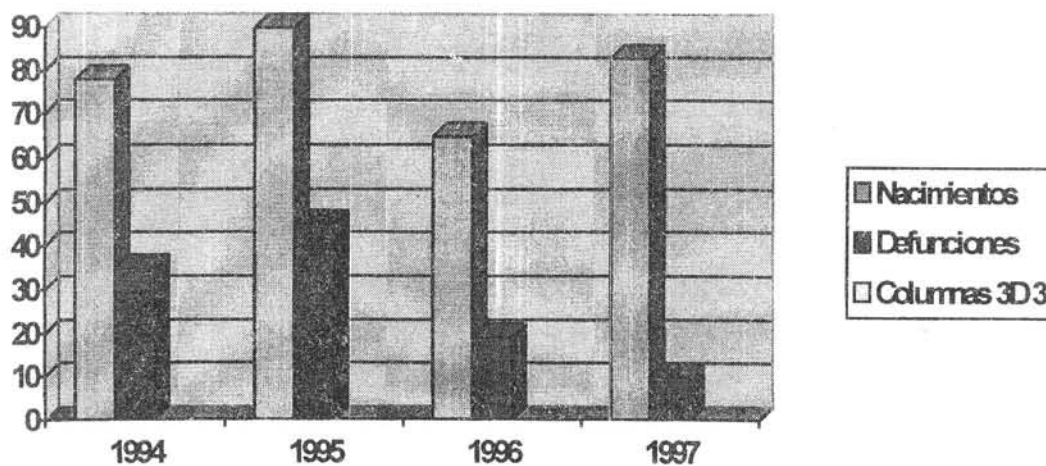
**PIRAMIDE POBLACIONAL PARA EL AÑO DE 1997**

Para la población; se han registrado los siguientes nacimientos y defunciones durante los cuatro años anteriores.

Registros de nacimientos y defunciones durante los años de 1994 hasta 1997.

Tabla 8. Presentación Gráficos de nacimientos y defunciones registrados durante los cuatro años anteriores.

Año	Nacimientos	Defunciones
1994	78	35
1995	90	45
1996	65	19
1997	83	10



## 6.2 EDUCACION

TABLA 9 Población estudiantil de la escuela Niños Mártires, para el año de 1998

Grado	Sexo		Total
	M	F	
Primero	5	7	13
Segundo	7	8	15
Tercero	10	8	18
Cuarto	10	9	19
Quinto	8	10	18
Sexto	14	6	20
Octavo	11	18	29
Total	65	66	131

TABLA 10 Presentación de población, escuela José A Orellana

Grado	Sexo		Total
	M	F	
Primero	9	4	13
Segundo	12	4	16
Tercero	8	6	14
Cuarto	6	5	11
Quinto	8	6	14
Sexto	9	6	15
Octavo	8	6	14
Total	60	37	97

TABLA 11 Presentación de población, escuela rural Manaquil

Grado	Sexo		Total
	M	F	
Parvularia	4	5	9
primero	4	5	9
Segundo	6	8	14
Tercero	5	5	10
Cuarto	0	7	7
Total	19	30	49

TABLA 12 Presentación de población, escuela Las Lajitas

Grado	Sexo		Total
	M	F	
Primero	4	0	4
Segundo	8	5	13
Tercero	5	6	11
Total	17	11	28

TABLA 13 Presentación de población, escuela Santa Lucia

Grado	Sexo		Total
	M	F	
Parvularia	6	14	20
Primero	4	1	5
Segundo	5	5	10
Total	15	20	35

TABLA 14 Presentación de población, escuela Jesús Rojas

Grado	Sexo		Total
	M	F	
Parvularia	5	9	14
Primero	9	6	15
Segundo	12	4	16
Tercero	10	9	19
Cuarto	8	7	15
Quinto	2	5	7
Sexto	8	5	13
Séptimo	5	7	12
Total	59	52	111

TABLA 15 Presentación de población, escuela Huizucar

Grado	Sexo		Total
	M	F	
Parvularia	10	17	27
Primero	2	9	11
Segundo	7	7	14
Tercero	4	2	6
Total	23	35	58



TABLA 16 Presentación de población, escuela Canto El Sitio

Grado	Sexo		Total
	M	F	
Primero	7	8	15
Segundo	3	3	6
Tercero	5	10	15
Cuarto	4	3	7
Quinto	2	4	6
Sexto	1	1	2
Total	22	29	51

TABLA 17 Presentación de población, escuela El Bajío

Grado	Sexo		Total
	M	F	
Parvularia	9	10	19
Primero	4	7	11
Segundo	13	9	22
Tercero	11	2	13
Sexto	9	7	16
Total	46	35	81

CUADRO 2 Presentación general de la población estudiantil del municipio, clasificado por grado.

Grado	Sexo		Total	Por Ciclo	% Por Ciclo
	M	F			
Parvularia	34	55	89	89	13.89 %
Primero	48	47	95	327	51.01 %
Segundo	73	53	126		
Tercero	58	48	106		
Cuarto	28	31	59	170	26.52 %
Quinto	20	25	45		
Sexto	41	25	66		
Séptimo	5	7	12	55	8.58 %
Octavo	19	24	43	641	100.00
Total	326	315	641		
Porcentaje	50.86%	49.14%	100%		

### 6.3 SALUD Y NUTRICION.

TABLA 18 Presentación de la morbilidad para el año de 1997.

Clase de Enfermedad	Número Casos
Faringo Amigdalitis	337
Catarro Común	262
Parasitismo Intestinal	207
Infección Intestinal mal Definida	58
Bronconeumonías	52
Úlcera péptica	43
Lumbago	36
Diarrea Leve	31
HTA/N Ansiedad	17
Helminthiasis	14

### 6.4 SEGURIDAD PUBLICA.

CUADRO 3 Clasificación de los delitos registrados por el juzgado de Paz de Nueva Trinidad.

Año	Cantidad	SEXO		Tipo de delito	Observación
		M	F		
1994	6	6	0	Lesiones graves Amenazas simples Hurto Agresión y amenazas Apropiación	mayores de 18 años
1995	10	10	0	Daños agravados Lesiones graves Hurto Lesiones menos graves Homicidio	mayores de 18 años
1996	23	21	2	Homicidio Amenazas Hurto Robo Lesiones	mayores de 18 años
1997	19	18	1	Hurto Lesiones y golpes Robo y Estafa.	mayores de 18 años

El personal que labora en el juzgado de paz, esta conformado de la siguiente manera: el juez, dos secretarias y un ordenanza.

## 6.5 CULTURA Y DEPORTES.

Entre los deportes que se practican en el municipio se tienen: balón pié, basquet boll y soff boll.

Lugar	Infraestructura deportiva	Observaciones
Nueva Trinidad	Una cancha de balón pie	Buenas condiciones físicas
Los Pozos	Una cancha de balón pie	Buenas condiciones físicas
Carasque	Una cancha de balón pie	Malas condiciones físicas
El Planeado	Una cancha de balón pie	Regular las condiciones físicas

No se cuenta con otra forma de recreación.

## 6.6 SITUACIÓN DE LA MUJER.

CUADRO 4 Presentación de las actividades realizadas por las mujeres en diferentes áreas.

Actividad	Participación de la Mujer	Observaciones
Comedor comunal	2	Actividad primaria de trabajo y además realizan actividades domesticas.
Tienda comunal	2	Actividad secundaria
Mini tiendas	9	Actividad primaria
Chalet	1	Actividad primaria combinada con trabajo domésticos
Directiva de jóvenes	2	Servicio de apoyo
Directiva de Mujeres	6	Tres de ellas son propietarias y las otras de apoyo
Directiva comunal	8	Participación centro de sus comunidades

## 6.7 VIVIENDA (tenencia).

TABLA 19 Clasificación de las viviendas por tenencia o propiedad.

Zona	Propias	Alquiler	Otro
Urbana	47	1	10
Carasque	96	0	3
Jagataya	82	0	0
Huizucar	34	0	0
El Sitio	20	0	0
Zacamil	24	0	0
Manaquil	15	0	0

## 6.8 SITUACION DE LA TENENCIA DE LA TIERRA.

TABLA 20 Presentación de la tenencia de la tierra.

Descripción de la tierra	Area en Mz
Comunal	587.58
Privada	6051.91

## 7.0 SITUACION ECONOMICA DEL MUNICIPIO.

### 7.1 ACTIVIDAD AGRICOLA Y GANADERA.

#### 7.1.1 Actividad agrícola.

CUADRO 5. Presentación de la actividad agrícola en general, que asiste CORDES para el año de 1997.

Zona o comunidad	Area cultivada en Mz	Cantidad de agricultores
Urbana	22	8
Huizucar	60	26
Zapote	35.5	5
Carasque	32	7
Los Pozos	15	4
Bajío	13	5
Lajitas	6	6
Rosario	3	3

CUADRO 6. Presentación de la producción para el casco urbano para el año de 1997.

Rubro	Area cultivada en Mz	Producción anual en qq
Maíz	60	2100
Maicillo	5	75
Frijol	14	84
Ajonjolí	2	14
Arroz	0.5	20
Total	81.5	

CUADRO 7. Presentación de la producción agrícola de Los Pozos, para el año de 1997.

Rubro	Area cultivada en Mz	Producción anual en qq
Maíz	100	4000
Maicillo	75	750
Frijol	50	500
Arroz	30	1200
Total	255	

CUADRO 8. Presentación de la producción agrícola de Carasque, para el año de 1997.

Rubro	Area cultivada en Mz	Producción anual en qq
Maíz	300	1200
Maicillo	50	750
Frijol	25	200
Arroz	15	600
Total	390	

CUADRO 9. Presentación de la producción para Manaquil en el año de 1997.

Rubro	Area cultivada en Mz	Producción anual en qq
Maíz	30	900
Maicillo	20	200
Ajonjolí	5	67.5
Frijol	2	25
Arroz	1	5
Total	58	

### 7.1.2 Actividad Ganadera.

TABLA 21. A nivel de cooperativa se tiene un registro de la ganadería.

Descripción de ganado	total
Vacas	15
Novillas	1
Toretas	2
Toro	1
Terneros	11
Bestias	3
Total	33

A nivel de consultas se a determinado la cantidad de ganado en diferentes lugares del municipio.

TABLA 22. Presentación de la ganadería en diferentes zonas del municipio.

Lugar	Bovino	Equinos	Porcino	Aves de coral
Urbano	128	32	324	500
Los Pozos	500	100	200	400
Carasque	400	75	100	450
Manaquil	44	15	30	50

Tipo de alimentación para el ganado en el municipio.

Epoca Seca	Epoca Lluviosa
Guata Harina ( maíz, maicillo, olote y tusa molido).	Jaragua(pastoreo)

Incidencia de enfermedades causadas por los diferentes vectores.

Vector	Enfermedad	Control
Torzalo	Antrax	NUBAN.Vacunas(Se realiza al principio y final del invierno)
Gusano barrenador	Pierna Negra (mastitis y diarreas en novillas)	Vacunas(Se realiza al principio y final del invierno)
Parásitos Internos		Fosfamisol. Cada dos meses cuando hay incidencia
Garrapatas		Cada dos meses cuando hay incidencia

CUADRO 10. Comercialización de la ganadería en el municipio, por año.

Mes	1994	1995	1996	1997
Enero		116	137	205
Febrero		102	76	169
Marzo		120	58	178
Abril		65	46	33
Mayo	17	157	53	148
Junio	46	186	424	10
Julio	127	230	143	352
Agosto	74	138	64	140
Septiembre	93	640	120	142
Octubre	60	175	127	207
Noviembre	147	167	113	106
Diciembre	121	177	102	93
Total	685	2273	1463	1783
Total monetario anual	¢ 753500	¢ 2500300	¢ 1609300	¢ 1961300

Otras actividades ganaderas (cerdos y aves de corral) en el área urbana.

Cerdos	Aves de corral
324 cerdos criollos manejados tradicionalmente	780 aves que incluye gallinas

Otras actividades: Apícola

Lugar	Precio por barril	producción	Observaciones
El Zapote	¢ 700	9 barriles	Enfermedades, problema de La virosa

Se brinda asistencia técnica(uno en la zona) por parte de CORDES, tanto en el área agrícola como en la ganadera. Además se cuenta con un comité ecológico integrado por 3 hombres y 3 mujeres.

## 7.2 ACTIVIDAD MANUFACTURERA E INDUSTRIAL.

TABLA 23. Presentación de las diferentes actividades económicas del municipio

Descripción de actividad	Cantidad de locales	Ingreso en Colones	Cantidad de empleados
Tienda comunal #1	1	¢ 450/día	2/unidad
Comedor comunal	1	¢ 150/mes	2
Tienda Comunal #2	1	¢ 100/día	2
Tiendas	9	¢ 100/día	1/unidad
Chalet	2	¢ 55/día	1/unidad

## 8.0 MEDIO AMBIENTE.

### 8.1 AGUA POTABLE, DRENAJE DE AGUAS NEGRAS Y LLUVIAS.

#### 8.1.1 Agua Potable.

Para el agua suministrada en el casco urbano, esta es tratada con cloro para su consumo; la que se abastece de una cantarera, por lo que, la que se obtiene de otras fuentes estas no tienen ninguna clase de tratamiento. Para el área rural el agua no posee tratamiento alguno.

TABLA 24. Distribución del agua potable en el municipio.

Zona	# de viviendas	Abastecimiento de agua		
		Tratada	Sin tratar	Sin agua
Urbana	54	44	0	10
Carasque	99	0	43	56
Jahuataya	82	0	0	82
Huizucar	34	0	0	34
Zacamil	24	0	0	24
Manaquil	15	0	0	15
El Sitio	10	0	0	20

La clasificación de sin agua implica que se abastecen de alguna fuente como: pozo, río o nacimiento de agua.

#### 8.1.2. Aguas Negras.

No posee ninguna clase de tratamiento para la evacuación de estas.



TABLA 25. Disposición de las excretas en el municipio.

Zonas de Ubicación	# de Viviendas	Disposición de Excretas	
		Con Letrina	Sin Letrina
Urbana	54	11	43
Carasque	99	20	79
Jahuataya	82	21	61
Huizucar	34	11	23
Zacamil	24	14	10
Manaquil	15	0	15
El Sitio	10	0	10
TOTAL	318	77	241

### 8.1.3 Drenaje de aguas lluvias.

Para el drenaje de las aguas lluvias no se cuenta con ninguna clase de red, este se realiza en la zona urbana mediante cunetas y canaletas, descargando en vaguada la que se drena por la escorrentia natural.

### 8.2 EXISTENCIA DE VECTORES.

Estimación de la presencia de vectores.

Vector	Nivel de presencia
Zancudos	Alta
Moscas	Alta
Mosquitos	Alta
Ratones	Media
Cucarachas	Media

### 8.3 DEFORESTACION.

Estimación del nivel de deforestación en el municipio.

Lugar	Deforestación	Observaciones
Cerro Liso	Deforestado en un 90%	Serriamente deforestado
Cerro del Chan	Deforestado en un 45%	Moderada cubierta de arboles de guaje y arbustos de chaparro
Cerro del Campo Santo	Deforestado en un 90%	Serriamente deforestado
Cerro Pacho	Deforestado en un 60%	Moderada cubierta por arbustos de chaparro y guayabos
Cerro El Coyote	Deforestado en un 60%	Moderada cubierta por arbustos de chaparro

En el ámbito general del municipio se estima que el porcentaje, para la deforestación es de un 85 %; esto, debido a la tala de árboles para obtener más área disponible para la siembra de granos.

### 8.4 EROSION.

Estimación de la erosión que se experimenta en el municipio

Lugar	Tipo de Erosión
Cerro Liso	Severa
Cerro del Chan	Severa
Cerro del Campo Santo	Severa
Cerro Pacho	Moderada
Cerro El Coyote	Moderada

### 8.5 SITUACION DE CONTAMINACION (Salubridad y Saneamiento).

Se estima un nivel medio en contaminación ya que se observa por todas su calles y avenidas, bastante basura y desperdicios de tipo domésticos siendo e su mayor parte son de carácter orgánico: cascaras de frutas, estiércol de animales, etc.

TABLA 26. Disposición de la basura en el municipio.

Zonas de Ubicación	# de Viviendas	Disposición de basura	
		Con tratamiento	Sin tratamiento
Urbana	54	16	38
Carasque	99	6	93
Jagataya	82	0	82
Huizucar	34	0	34
Zacamil	24	3	21
Manaquil	15	4	11
El Sitio	10	9	1
	318	38	280

## 9.0 PARTICIPACION DEMOCRATICA.

### 9.1 Organización Social y Situación Legal.

CUADRO 11. Presentación de la organización social y situación legal

Tipo de Organización	Situación Legal	Cantidad de directivas	Número de miembros	
			F	M
Concejo Municipal	Personería jurídica	1	0	8
CODEM	En proceso de legalización	1	0	14
Directiva de Mujeres	En proceso de personería jurídica	1	6	0
Directivas Comunales	Ninguna clase, solamente 3 legalizadas	9	7	36
Directiva de Jóvenes	Ninguna clase	1	3	3

CUADRO 12. Presentación de las directivas comunales

Lugar	Legalidad	Miembros	
		F	M
Nueva Trinidad	Personería jurídica	2	3
Carasque	Personería jurídica	1	6
Los Pozos	Ninguna	0	5
Huizucar	Ninguna	0	4
Bajío	Personería jurídica	1	6
Las Lajitas	Ninguna	0	6
Manaquil	Ninguna	2	3
El Sitio	Ninguna	1	3

### 9.2 Mecanismos de Participación Local y Regional.

CUADRO 13. Presentación de los mecanismos de participación local y regional.

Tipo de Mecanismo	Tipo de Participación
Cabildos abiertos	Consulta popular abierta de mandato legal.
Directiva Municipal	Consultiva y de apoyo al Gobierno Local.

### 9.3 INSTITUCIONES DE APOYO.

CUADRO 14 Presentación de las instituciones de apoyo en el municipio.  
(Instituciones de Apoyo en forma Frecuente).

Institución	Nombre	Observaciones(especialidad)
P.I.	Plan Internacional	Servicio social
CORDES	Fundación para la Cooperación y el Desarrollo Comunal	Desarrollo agropecuario
FUNDAMUNI- PROCAP	Fundación para el Desarrollo de Municipalidades.	Asesoría Técnico Administrativa
VISION MUNDIAL		Salud y Medio Ambiente
MSPAS	Ministerio de Salud Pública	Salud
FUNDE	Fundación Nacional Para El Desarrollo	Fortalecimiento en la organización (Creación de mecanismos para el desarrollo local).
<b>Instituciones de Apoyo Eventual.</b>		
ISEAC	Instituto Salvadoreño de Educación y Asesoría Cooperativa	Cooperativa y medio ambiente.
FUNDASAL	Fundación de Desarrollo y Vivienda Mínima	Vivienda
PROVIDA	Proyectos de Agua Potable y Letrinización, ejecución de PROUS.	Salud y servicio social
SSL	Salud Sin Limite	Salud
SRN	Secretaria Nacional de Reconstrucción	Servio social
D. H.	Danube Hidroeléctrica	Energía eléctrica

## 9.4 PARTICIPACION DE LA SOCIEDAD CIVIL EN EL DESARROLLO LOCAL

TABLA 27 Presentación de la participación de la comunidad en el desarrollo local.

Institución del municipio	Cantidad de personal	Sexo		Observaciones
		F	M	
C.C.R.	1	0	1	Residente en la zona.
Alcaldía	4	2	2	2 son de carácter local y dos viajan al municipio
CORDES	1	0	1	Técnico, carácter externo.
PLAN INTERNACIONAL	1	0	1	Un técnico local
FUNDE	4	0	4	Investigaciones propositivas para fortalecer el desarrollo regional local y asesoría técnica a los gobiernos municipales y directivas comunales.
Juzgado de Paz	4	1	3	Residen fuera 3 y uno del municipio
Visión Mundial	2	0	2	Area de trabajo de salud y un mensajero, residentes locales.
PROCAD	3	2	1	Residentes fuera del municipio
Educación(profesores)	27	15	12	Maestros populares 21 Maestros oficiales 6
Iglesia	1	0	1	Residencia local
Area de salud	2	0	2	Voluntarios en salud, de la comunidad.
Unidad de Salud	3	2	1	Residencia, todos externos

### 10.0 ASPECTOS FISICOS.

#### 10.1.1 Red Agua Potable.

No existe ninguna red de para la distribución del agua potable, solo se dispone de una alcatarera para la distribución; esta solo abastece a la población por las mañanas, para el resto del día se abastecen de otras fuentes.

#### 10.1.2 Aguas Negras

No existe red alguna en todo el municipio.

#### 10.1.3 Lluvias.

No existe red alguna en todo el municipio.

## 10.2 RED VIAL Y TRANSPORTE

La red vial del municipio se presenta de la siguiente manera.

Tramo	Longitud en km	Clasificación	Tipo de material
Casco urbano - Las Vegas	2.5	Terciaria	Balastada
Caso urbano - desvío a El Sitio	2.4	Terciaria	Balastada
Casco urbano - El Zapote	1.2	Terciaria	Balastada
Desvío del Sitio - limite San Antonio La Cruz	3.1	Camino rural	De Tierra
El Zapote - Jahuataya	6.2	Vecinal	De Tierra
El Zapote - Bajío	6.2	Vecinal	De Tierra

Los medios de transporte colectivos que posee el municipio son:

Medio	Ruta	Cantidad	Recorrido
Autobús	508	3	Chalatenango - Las Flores - N T - Arcatao
Autobús	508	2	Chalatenango-Nueva Trinidad-carasque

## 10.3 RED DE ENERGÍA ELÉCTRICA Y TELECOMUNICACIONES.

TABLA 28. Presentación de la distribución de energía eléctrica.

Zona de Ubicación	# de Viviendas	Con servicio Eléctrico	Sin servicio de Eléctrico
Urbana	54	48	6
Carasque	99	27	72
Jaguataya	82	0	82
Huizucar	34	10	24
Zacamil	24	9	15
Manaquil	15	0	15
El Sitio	10	7	3

No existe una red de telecomunicaciones, solamente se cuenta con un teléfono en el juzgado de paz.

#### 10.4 INFRAESTRUCTURA Y EQUIPAMIENTO SOCIAL RURAL Y URBANO.

CUADRO 15. Presentación de la infraestructura y equipamiento social a nivel rural y urbano.

Infraestructura	Equipamiento Social	Observaciones
Fabrica de concentrado	1 molino de martillo, 1 mezcladora, 3 barriles para almacenamiento de la melaza, 1 embudo	No funciona para elaborar concentrado por falta de materias prima; la utilizan para la fabricación de harina para ganado
Carpintería	1 sierra de banco, 1 torno, 1 cepillo, 1 afinadora, 1 bascula	Se contaba con local propio, pero en la actualidad el local lo ocupan para granero.
Clínica. En buenas condiciones físicas	25 sillas metálicas, 4 sillas de madera, 1 mesa, 3 escritorios, 2 básculas, 2 archiveros, 2 camillas, 2 canapé, 1 refrigeradora, 2 pizarras, un carrito, 5 estantes de madera.	Local propio
Escuela; en buenas condiciones, pero muy pequeña para la demanda estudiantil en la zona.	70 pupitres unipersonales, 4 estantes metálicos, un estante de madera, 1 mesa, 1 escritorio, 4 escritorios, una pizarra, 3 mesas pequeñas, 11 sillas para niño.	Tipo de material de construcción de bloque. Local propio y alquiler de una bodega.
Planta eléctrica	Se localiza en la casa comunal	No tiene local
Taller de serigrafía	1 estampadora tipo pulpo para 6 colores, 1 plancha eléctrica, 2 mesas, 1 estante, 100 marcos de madera	No cuentan con local adecuado(en mal estado)
Molino de nixtamal	1 molino de 3 tolvas, 1 motor diesel, 1 barril	Local de bloque y tela ciclón
Panadería	1 batidora, 25 bandejas, 1 mesa,	Local en buen estado(asociación de mujeres la encargada)
Guardería comunal	2 mesas, 1 cocina de gas propano 2 quemadores, 4 bancas, 1 armario, 20 juguetes diferentes, 1 librero, 1 trastero, 2 cántaros, 1 cuchillo, 1 bañera, 1 pila y lavadero, 2 escobas, 2 cestas, 4 sillas pequeñas, 1 silla/comedor	El equipo se encuentra en regular estado en general; se atienden 15 infantes, sus edades son menores de 3 años
1 Galera para la producción de huevos	Se cuenta con equipo para 100 gallinas ponedoras	No se produce por falta de financiamiento
1 Galera para la producción de carne	Se cuenta con un equipo para 2000 pollos de engorde	No se produce por falta de financiamiento

## 10.5 TIPO DE VIVIENDA.

TABLA 29. Presentación de datos del tipo de viviendas y su estado físico.

Zona	Tipo de Vivienda			Reparación de las Viviendas		
	Adobe	Mixta	Otro	Adobe	Mixta	Otro
Urbana	17	32	9	1	2	9
Carasque	97	2	0	24	0	0
Jagataya	79	0	3	20	0	3
Huizucar	19	1	15	5	0	7
El Sitio	17	3	0	5	0	0
Zacamil	21	3	0	6	0	0
Manaquil	13	2	0	7	0	0

La mayor parte de las viviendas en la zona rural no cuentan con los requisitos mínimos para una familia, además su aspecto general de su equipamiento es bastante reducido.

## 11.0 SITUACION DE LA MUNICIPALIDAD

### 11.1 PRESTACIÓN DE SERVICIOS ADMINISTRATIVOS.

Entre los servicios administrativos que presta la alcaldía se citan los siguientes:

- a) Extensión de partidas de registro familiar: partida de nacimiento, partida de defunciones, partida de matrimonio y divorcio.
- b) Extensión de cédulas de identidad personal, carnet de minoridad, vialidades, cartas de ventas
- c) Asentamiento de recién nacidos.
- d) Celebración de matrimonio civil.
- e) Actas de matrimonio.
- f) Constancias de soltería.
- g) Marginaciones.
- h) Extensión de partidas de nacimiento.

### 11.2 PRESTACIÓN DE SERVICIOS PÚBLICOS.

- a) Alumbrado público (gratis).
- b) Tren de aseo (carro; una vez cada mes).

No cobran impuestos por los servicios anteriores.

### 11.3 Financiamiento Municipal(Autofinanciamiento y Apoyo Externo).



### 11.3.1 Autofinanciamiento

- a) Por la extensión de documentos en los servicios administrativos.
- b) Impuestos de arrendamientos de ganado.
- c) fondo del gobierno central

### 11.3.2 Apoyo Externo.

CUADRO 16. Descripción de los ingresos municipales durante los últimos tres años.

Año	Descripción	Ingreso en Colones	Fuente
1996	Ingreso del Fondo Municipal	¢ 86571.35	Local
	Subsidios, Donativos y Legados	¢ 421247.64	AID
	Ingreso de Fondos Específicos Municipales	¢ 183722.75	ISDEM
	Proyecto	¢ 41087.00	FISDL
1997	Ingreso del Fondo Municipal	¢ 35403.76	Local
	Subsidios, Donativos y Legados	¢ 546334.64	AID
	Ingreso de Fondos Específicos Municipales	¢ 17462.60	ISDEM
1998	Ingreso del Fondo Municipal		Local
	Subsidios, Donativos y Legados		FIS
	Ingreso de Fondos Específicos Municipales		ISDEM

### 11.4 EQUIPAMIENTO INSTITUCIONAL.

CUADRO 17. Descripción del equipamiento institucional; municipal.

Infraestructura	Equipamiento	Observaciones
Alcaldía (Local de bloque en buen estado)	4 escritorios, 3 maquinas de escribir, 3 mesas, 1 fotocopiadora, 6 archivos, 1 bascula con un metro graduado, 1 estante, 20 sillas metálicas, 5 sillas ejecutivas, 1 librería, 1 aparato de sonido, 1 armario tipo closed, 2 ventiladores de techo	El equipo se encuentra en buen estado

## 12.- CONCLUSIONES Y RECOMENDACIONES

### 12.1- CONCLUSIONES

- El Municipio al igual que Arcatao, tienen una ventaja geográfica como lo es ser frontera con la República de Honduras.
- De 56 Caseríos que existían en el Municipio antes del conflicto bélico social (/80- /92), actualmente los Caseríos más representativos solamente son 10.
- Los recursos naturales de mayor importancia son:
  - 1- Recurso Hídrico: Río Sumpul, con caudal permanente y fluido limpio.  
Río Gualsinga y Río Pocasio, con caudales mínimos.
  - 2- Recursos Biológicos: Aun se encuentran variedad de especies botánicas y zoológicas, aunque con severos riesgos de extinción.
  - 3- Recursos Forestales: Cerro El Coyote y Cerro Pacho, A pesar de tener un grado de deforestación de un 60 % , mantienen una vegetación arbustiva moderada.
- El municipio presenta una población mayoritariamente joven 54.5 % de las edades entre 0- 19 años. Su población masculina es el 51.51 % respecto a la población total del municipio.
- La población Urbana representa el 57.8 % de la población total; respecto a la población rural se tiene que dos cantones concentran la población rural: Jaguataya con 37.4 % y Carasque con el 29.2 % .
- El crecimiento de la población total del municipio es de 51.7 Habitantes / año, lo que representa un 1. 6 % de crecimiento poblacional; El cual es considerado bajo.
- La mayor población estudiantil esta concentrada en el primer ciclo con 51.01 %, respecto a la población estudiantil total; El máximo nivel de estudio en el municipio es Octavo grado. La población estudiantil total representa el 19.5 % respecto a la población total. Se tiene que la población total estudiantil mayoritaria es masculina con un 50.9 %.
- Respecto a las enfermedades de mayor incidencia en el municipio se tienen: Las enfermedades respiratorias en primer lugar y en segundo las enfermedades gastrointestinales.
- La Seguridad Pública se ve afectada en el año 96, al incrementarse el número de delitos y faltas (23 en total). Además los delitos de mayor incidencia son Hurto y lesiones. Todos los delitos son cometidos por personas mayores de 18 años.

- La recreación a nivel del municipio se limita al acceso a canchas de balom pie las que se encuentran en regular estado.
- La participación de la Mujer a nivel del municipio se puede determinar con mayor incidencia en actividades comerciales y organizativas.
- La vivienda al clasificarla por su tenencia se determinó que el 95.8 % son propietarios.
- A nivel municipal se tiene que el 8.8 % del total de las tierras, su situación de tenencia de la tierra es comunal.
- Los cultivos de mayor importancia a nivel del municipio son: Maíz (490 Mz), Maicillo (150Mz), Frijol (91 Mz) y Arroz (46.5 Mz). La producción promedio estimada a nivel municipal, de los principales productos agrícolas es: Maíz (8200 qq), Maicillo (1775 qq), Frijol (809 qq) y Arroz (1825 qq).
- El rubro pecuario de mayor desarrollo a nivel municipal es la Ganadería de tipo extensivo y doble propósito con un total de 1072 cabezas de ganado, las enfermedades de mayor incidencia son Antrax y Pierna Negra.
- La comercialización de Ganado representó a nivel del municipio en los últimos dos años un volumen de venta superior al millón y medio de Colones: para 1996 ¢ 1,609300.0 y para 1997 ¢ 1,961300.0; otros rubros pecuarios comercializados son Cerdos, productos avícolas y miel.
- Respecto a la actividad comercial en el municipio se limita al establecimiento de pequeñas tiendas comunales y particulares de productos varios, se cuenta con una serigrafía pero ésta se encuentra actualmente inactiva.
- Con respecto al saneamiento ambiental se tiene que solo el 13.8 % de las viviendas reciben el agua para consumo con tratamiento básico, no existe red de drenaje de aguas lluvias, ni mucho menos de evacuación de aguas negras.
- La Disposición de las excretas a nivel municipal es 75.8 % de las viviendas no cuentan con algún tipo de letrinas, lo que genera proliferación de vectores transmisores de enfermedades. La existencia de vectores a nivel municipal es considerada alta para los Zancudos y moscas.
- La deforestación a nivel general y municipal se estima en un 85 % de los deterioro causada por la alta demanda de leña y tierras agrícolas. La erosión de los suelos se clasifica como severa.
- La disposición de la basura a nivel municipal es un 88 %, sin ningún control y

tratamiento de la basura.

- La Organización a nivel del municipio es considerada adecuada, ya que se cuenta con un Comité para el desarrollo del municipio, directivas sectoriales y directivas por cada comunidad.
- Los espacios de participación ciudadana a nivel local son: cabildos abiertos y el Comité de desarrollo municipal, los cuales permiten un acceso directo de la población en las decisiones del gobierno municipal.
- El aporte de la sociedad civil se concentra en fortalecer el desarrollo Humano, asumiendo roles en educación popular, promotores voluntarios de salud, protección del medio ambiente y los recursos naturales, trabajos comunitarios en infraestructura social, rescate de identidad cultural, fortalecer la organización social y seguridad ciudadana.
- La infraestructura social básica es mínima, por ejemplo solo existe una red de agua potable tipo cantarera, a nivel de todo el municipio; la red vial más importante que une Chalatenango con el municipio y este con Arcatao es balastada en buenas condiciones, las demás vías de acceso que comunica el centro urbano con los cantones, son caminos vecinales de tierra.  
Nueva Trinidad por estar ubicada en posición geográfica intermedia, tiene un servicio de transporte de 5 unidades, pero sus horarios se concentran a la mitad del día.
- La red de energía eléctrica da servicio al 31.7 % de las viviendas del municipio, dejando a una gran población sin el servicio básico; respecto a la red de telecomunicación solo existe una línea para todo el municipio.
- La infraestructura productiva existente es en nivel básica y se encuentra de regular a mal estado; consiste en Un molino de nixtamal, panadería, granja de aves ponedoras y engorde y sin funcionar una serigrafía, carpintería y fabrica de concentrado.
- Referente al tipo de las viviendas se tiene que el 79 % de ellas son de adobe; también se determinó que el 26.7 % de todas las viviendas necesitan reparación o mejoras.
- La prestación de servicios de la Alcaldía se concentra en servicios administrativos y en mínima proporción en servicios públicos como alumbrado del centro urbano.
- La mayor parte de los fondos para el funcionamiento y obras de desarrollo del municipio proviene del gobierno central el cual representa el 88.2 % del presupuesto municipal para el año /96 y el 94 % para el año /97.
- El equipamiento municipal es considerado básico y se encuentra en buenas condiciones, así como su infraestructura .

## 12.2-RECOMENDACIONES.

1.-Es importante que la sociedad civil establezca un sistema de información que permita la actualización en forma sistemática de su municipio.

2.-La participación ciudadana en la elaboración y actualización de un sistema de información unificado es la base fundamental para que las planificaciones tengan viabilidad.

3.- Trabajar a corto plazo en la Elaboración participativa de un plan de Desarrollo Municipal, con carácter integrador y de amplia visión del desarrollo integral de su población.

# 13.-ANEXOS.

# 1: PLANO TOPOGRAFICO

# 2: PLANO DE CLASIFICACIÓN PEDOLOGICA

# 3: PLANO DE CLASIFICACION AGROLÓGICA

# 4: FORMATO DE ESTRUCTURA DEL DIAGNOSTICO

# Estructura de Diagnostico

## 1. INTRODUCCION

## 2. OBJETIVOS

- 2.1 OBJETIVO GENERAL
- 2.2 OBJETIVOS ESPECIFICOS

## 3. METODOLOGIA

## 4. EL MUNICIPIO

- 4.1 RESEÑA HISTORICA
- 4.2 ASPECTOS GENERALES DEL MUNICIPIO  
(Ubicación geográfica y división política administrativa).
- 4.3 PLANOS ESQUEMATICOS

## 5. RECURSOS NATURALES

- 5.1 Climatología
- 5.2 Hidrología
- 5.3 Regiones naturales (regiones agroecológicas y zonas de vida)
- 5.4 Geomorfología
- 5.5 Geología
- 5.6 Potencialidad de los suelos
- 5.7 Flora y Fauna

## 6. SITUACION SOCIAL DEL MUNICIPIO

- 6.1 Población
- 6.2 Educación
- 6.3 Salud, nutrición
- 6.4 Cultura y deporte
- 6.5 Seguridad pública
- 6.6 Situación de Género
- 6.7 Vivienda (tenencia)
- 6.8 Situación de la tenencia de la tierra

## 7. SITUACION ECONOMICA DEL MUNICIPIO

- 7.1 Actividad agrícola y ganadera
- 7.2 Actividad manufacturera e industrial
- 7.3 Infraestructura económica
- 7.4 Otras actividades económicas
- 7.5 Indicadores económicos

## 8. MEDIO AMBIENTE

- 8.1 Agua potable, drenaje aguas negras y lluvias.
- 8.2 Existencia de vectores
- 8.3 Deforestación
- 8.4 Erosión
- 8.5 Situación de contaminación (salubridad y saneamiento).

## 9. PARTICIPACION DEMOCRATICA

- 9.1 Organización social y situación legal.
- 9.2 Mecanismos de participación local y regional.
- 9.3 Instituciones de apoyo.

## 10. ASPECTOS FISICOS

- 10.1 Red agua potable, drenajes, aguas lluvias.
- 10.2 Red vial y transporte.
- 10.3 Red de energía eléctrica, telecomunicaciones.
- 10.4 Infraestructura y equipamiento social rural y urbano.
- 10.5 Infraestructura productiva.
- 10.6 Tipo de vivienda.

## 11. SITUACION DE LA MUNICIPALIDAD

- 11.1 Prestación de servicios administrativos
- 11.2 Prestación de servicios públicos
- 11.3 Financiamiento municipal (autofinanciamiento y apoyo externo)
- 11.4 Equipamiento institucional.

## 12. CONCLUSIONES Y RECOMENDACIONES

## 13. ANEXOS.



515000  
334000



526000  
334000



REPUBLICA DE HONDURAS  
CANTON CHALATENANGO  
CANTON CHALATENANGO

ARCATAO  
CHALATENANGO

REPUBLICA DE HONDURAS  
CANTON CHALATENANGO

CANTON JAHUATAYA

CANTON CARASQUE

CANTON HIZUCAR

HIZUCAR

CANTON EL ZACAMIL

EL ZACAMIL

CANTON EL ESTILO

EL ESTILO

CANTON SAN ANTONIO

SAN ANTONIO

326000

515000

SAN JOSE LAS FLORES  
CHALATENANGO

CANTON EL ESTILO

EL ESTILO

CANTON EL ZACAMIL

EL ZACAMIL

CANTON EL ESTILO

EL ESTILO

CANTON SAN ANTONIO

SAN ANTONIO

CANTON EL ESTILO

EL ESTILO

CANTON EL ESTILO

EL ESTILO

CANTON EL ESTILO

EL ESTILO

2 METROS GENERAL ESTATAL Y TERCER

INDICE

NUEVA TRINIDAD  
DEPTO. CHALATENANGO

REV. GILBERTO A. SANCHEZ ESCOBAR 1990, 2000  
DISEÑO: SALVADOR RODRIGUEZ NAS DE CANTONES

SAV...  
CHALATENANGO

SIMBOLIZ.

20 METROS

10 METROS

5 METROS

2 METROS

1 METRO

0.5 METRO

0.2 METRO

0.1 METRO

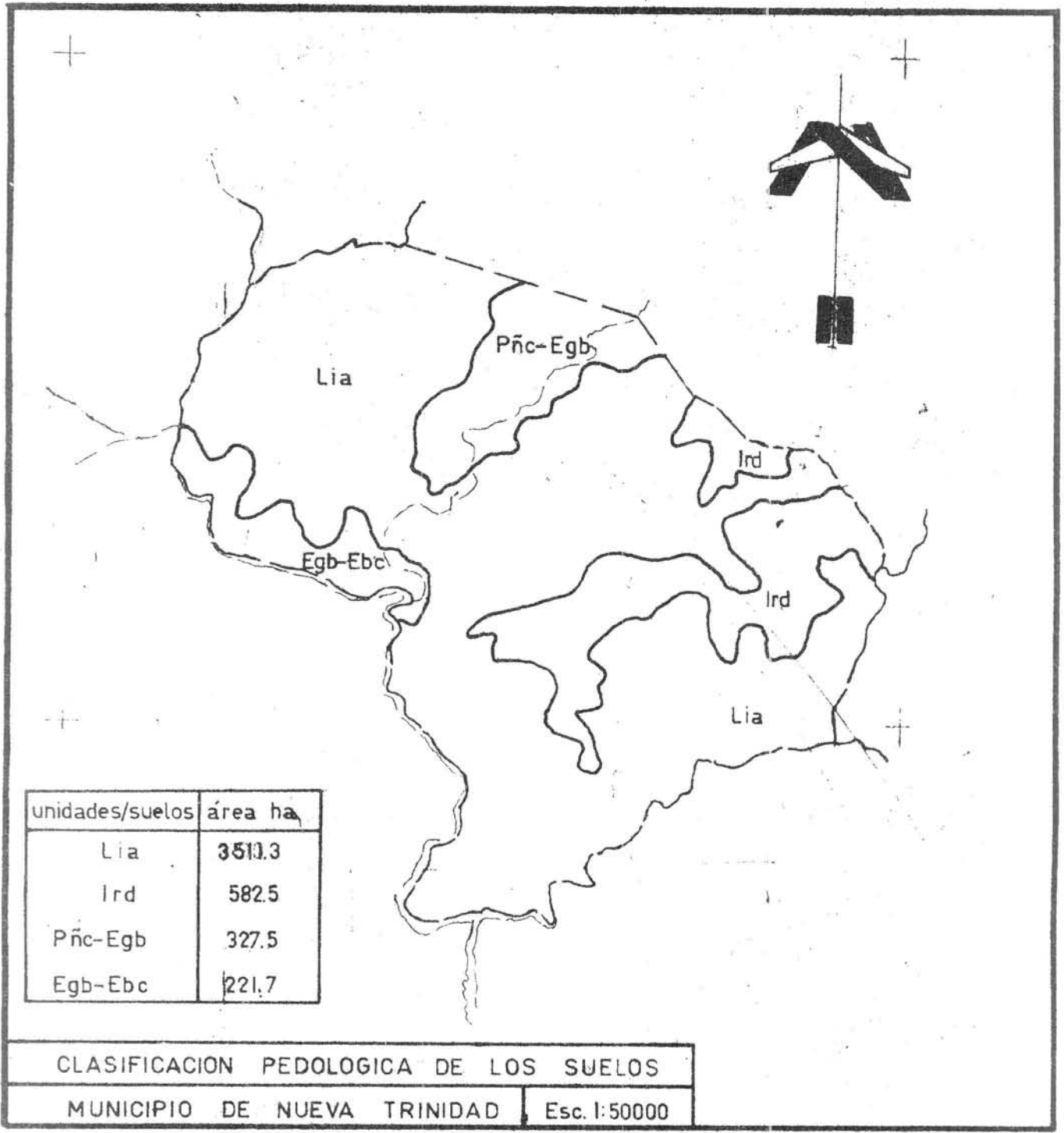
0.05 METRO

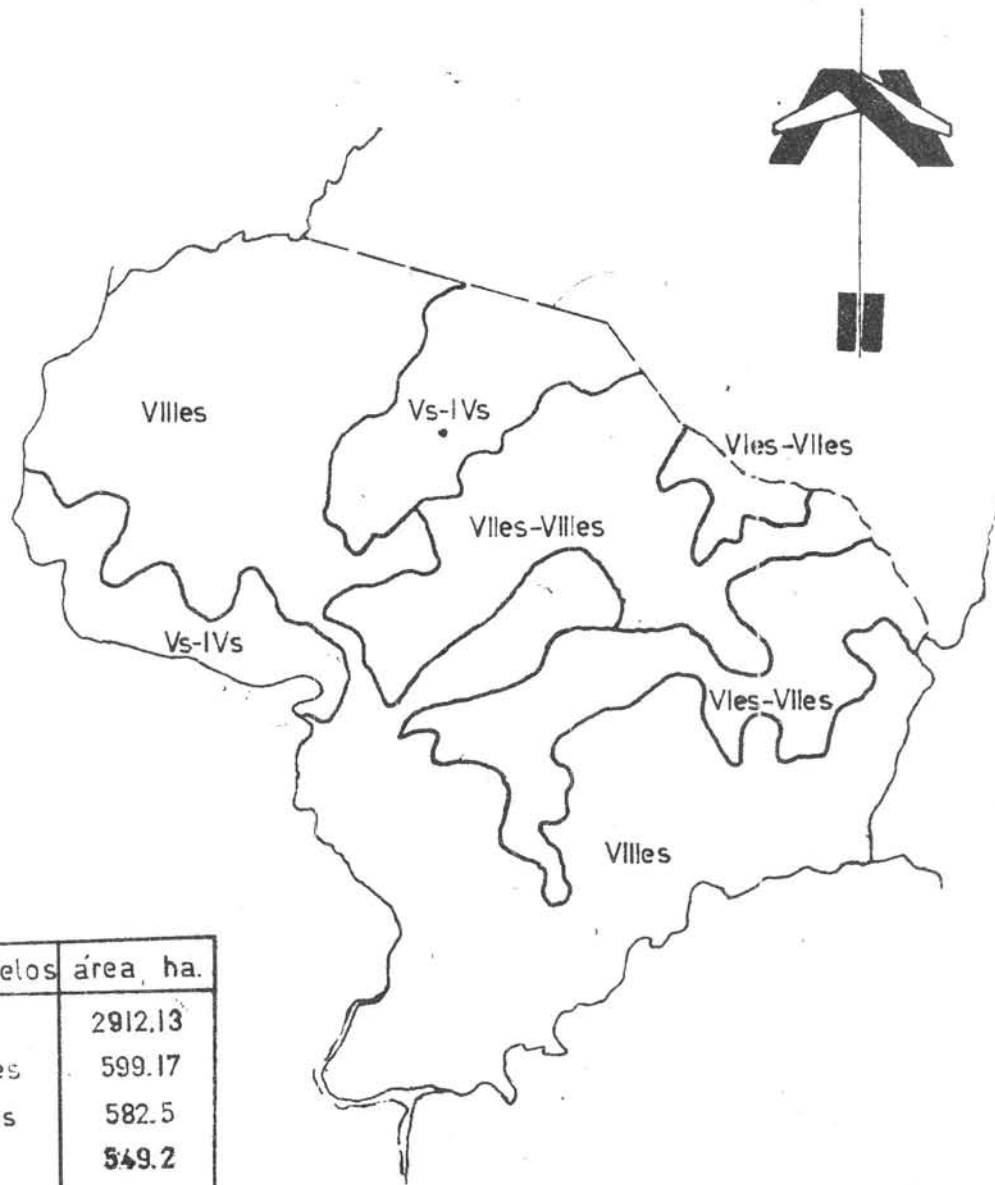
WATER

WATER

WATER

ELEV. SCALE N.T.M.





unidades/suelos	área, ha.
Villes	2912.13
Viles-Villes	599.17
Viles-Villes	582.5
Vs - IVs	549.2

CLASIFICACION AGROLOGICA DE LOS SUELOS

MUNICIPIO DE NUEVA TRINIDAD

Esc 1:50000

funde

