


3. Asistencia técnica



La asistencia técnica que se brinda a los productores agropecuarios es proporcionada por instituciones como el Centro Nacional de Tecnología Agropecuaria (CENTA), algunos bancos que les han otorgado crédito y algunas ONG's.

4. Capacitación

Existen distintas instancias que desarrollan capacitaciones en el municipio; entre ellas se tienen a: FUNDEMUN que da capacitaciones técnicas, COMUS que da capacitaciones en salud, el Ministerio de Medio Ambiente, la Fiscalía General de la República sobre violencia intrafamiliar y la FUNDE en áreas que tienen que ver con el desarrollo regional/local y en sistemas de información.



TERCERA PARTE

Aspectos sociales

a. *Educación.*

1. Cobertura escolar
2. Analfabetismo

b. *Salud.*

c. *Vivienda*

d. *Organización social*



A. Educación

1. Cobertura escolar



En el municipio, el índice de escolaridad promedio es de 6 años; tanto para hombres como para mujeres.

En los cuadros a continuación, se presentan los centros educativos existentes en el municipio y el número de alumnos atendidos. En dichos cuadros se observa que la población estudiantil es de aproximadamente 10,484 alumnos; de estos, 3,216 se encuentran en el área urbana y 7,268 en el área rural. Aproximadamente, 1,117 alumnos se encuentran en el nivel parvulario.

Cuadro 17


Centros educativos y alumnos de educación básica, media y bachillerato

Nombre de la escuela	Alumnos	Nombre de la escuela	Alumnos
Esc. Ramiro Martínez Pineda	726	Esc. Efraín Jovel No. 1	673
E.U.M. No. 1	846	Esc. Efraín Jovel No. 2	513
E.U.M. No. 2	707	Esc. Miguel Dueñas	787
Esc. República Federal Centroamericana	709	Esc. Nueva Esperanza	228
Instituto Nacional	762	E.R.M. C/California	135
Complejo Educativo	147	E.R.M. C/La Noria	177
E.N.A.	99	E.R.M. Hda. La Normandía	218

Nombre de la escuela	Alumnos	Nombre de la escuela	Alumnos
E.R.M. C/Los Esperanza	211	E.R.M. C/San Judas	177
E.R.M. C/Roquinte	115	E.R.M. Ciudad Romero	209
E.R.M. C/Cabos Negros	114	E.R.M. C/San Juan	198
E.R.M. C/Las Flores	222	E.R.M. Asentamiento 14 de Julio	76
E.R.M. C/Hacienda El Tercio	206	Esc. Nuevo Amanecer	143
E.R.M. C/Hule Chacho	62	E.R.M. C/La Canoa	121
E.R.M. C/El Paraíso	192	Esc. Nueva San Juan	64
E.R.M. C/El Coyolito	136	E.R.M. C/El Castaño	28
E.R.M. Club de Leones	109	E.R.M. C/Sisiguayo	85
E.R.M. C/San José	89	E.R.M. C/La Canoa	77
E.R.M. C/Puerto Avalos	158	E.R.M. C/El Marillo	43
E.R.M. C/El Jagual	101	E.R.M. C/Las Mesitas	35
E.R.M. C/El Martillo San Juan	76	E.R.M. C/Mata Piña	61
E.R.M. C/Las Prusia	66	E.R.M. C/Salina	55
E.R.M. C/Vista Hermosa	295	E.R.M. C/Los Limones	31
E.R.M. C/El Bambú	35	E.R.M. C/El Encanto	30

Fuente: Elaborado con base en "Monografía de Comunidad de Jiquilisco";
Casa de la Cultura de Jiquilisco. 1995

De acuerdo al cuadro anterior, la mayoría de cantones del municipio cuenta con al menos una escuela y existen varias en la cabecera municipal.



En cuanto a la educación parvularia, son menos los centros que atienden este nivel, y por supuesto el número de

alumnos atendidos también es bajo (1,117).



Cuadro 18

Centros educativos que atienden parvularia y número de alumnos

Nombre de la escuela	Alumnos	Nombre de la escuela	Alumnos
Parvularia Nacional Jiquilisco	221	Parvularia Nal. C/Tierra Blanca	57
E.R.M. C/El Taburete	54	Parvularia Nal. C/S. Marcos Lempa	52
E.R.M. C/Puerto Ávalos	38	E.R.M. Hda. La Normandía	24
E.R.M. C/Hule Chacho	14	E.R.M. C/California	36
E.R.M. C/Cabos Negros	31	E.R.M. C/Las Norias	40
E.R.M. C/Las Flores	21	E.R.M. C/San Juan	28
E.R.M. C/El Coyalito	31	Esc. Asentamiento 14 de Julio	17
E.R.M. C/El Paraíso	25	E.R.M. Nueva San Juan	13
E.R.M. C/Hacienda El Tercio	42	E.R.M. La Nueva Esperanza	30
E.R.M. C/Vista Hermosa	106	E.R.M. Nuevo Amanecer	40
E.R.M. C/ El Martillo	30	E.R.M. C/San judas	31
E.R.M. C/ Cruzadilla de S. Juan	29	E.R.M. Ciudad Romero	38
E.R.M. C/El Bambú	31	E.R.M. C/Las Salinas	38

Fuente: Elaborado con base en "Monografía de Comunidad de Jiquilisco"; Casa de la Cultura de Jiquilisco. 1995

En cuanto a la matrícula escolar, ésta ha presentado el siguiente comportamiento:



Cuadro 19

Matrícula escolar según área de residencia, sexo y nivel educativo

Área de residencia	Porcentaje
Urbana	37.6
Rural	62.2
Urbano Marginal	0.2
Total	100.0

Sexo de los alumnos	Porcentaje
Masculino	51.5
Femenino	48.5
Total	100.0


Nivel educativo	porcentaje
Pre-primaria	8.3
Primer Ciclo	52.5
Segundo Ciclo	26.7

Fuente: ISDEM-UNICEF. Sistema de Información Local (SIL). "Municipio de Jiquilisco". 1995

2. Analfabetismo

El índice general de analfabetismo en el municipio es de aproximadamente 30%. El porcentaje de analfabetismo en los niños de 5 a 14 años es de 31%, que equivale a 4,298 niños.

Los adultos (15 años y más) que no saben leer ni escribir, ascienden a 9,448 personas; es decir el 69%.




Es importante mencionar que el 47.6% de las mujeres en el área rural son analfabetas, contra un 25.7% de las mujeres en el área urbana.

Cuadro 20

Población alfabeta y analfabeta por sexo y área urbana y rural

Sexo	Urbano					Rural				
	Total	Alfabeta	%	Analfabeta	%	Total	Alfabeta	%	Analfabeta	%
Mujeres	3507	2604	74.3	903	25.7	13183	6910	52.4	6273	47.6
Hombres	3118	2508	80.4	610	19.6	13363	7403	55.4	5960	44.6
Total	6625	5112	77.2	1513	22.8	26546	14313	53.9	12233	46.6

Fuente: Elaborado con base en datos DIGESTYC. Censo de Población y Vivienda. 1992



Cuadro 21

Índice de analfabetismo por estructura de edades

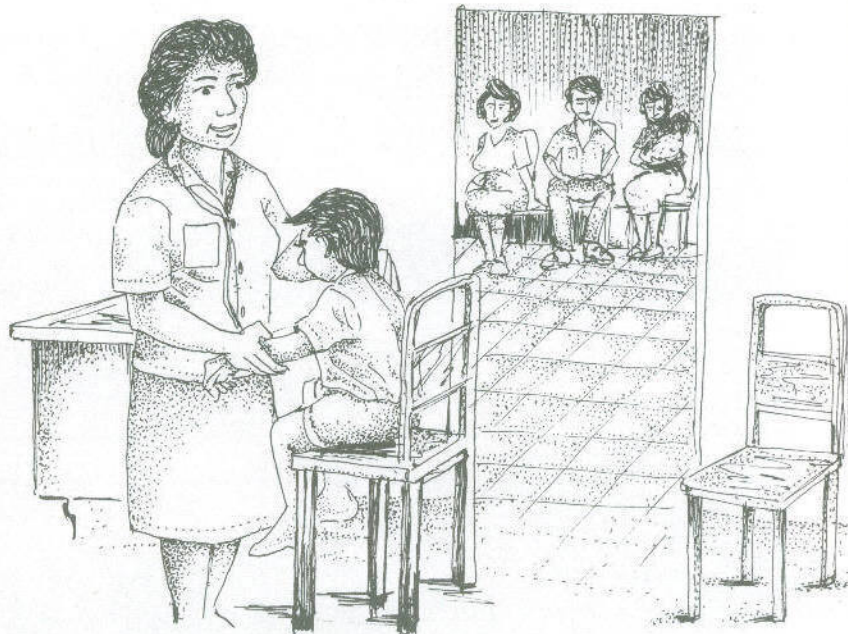
Grupos de edades	Analfabetas	
	Absoluto	Porcentaje
5 - 9	3582	25.77
10 - 14	841	6.05
15 - y más	9478	68.18
Total	13901	100.00

Fuente: Elaborado con base en datos DIGESTYC. Censo de Población y Vivienda. 1992

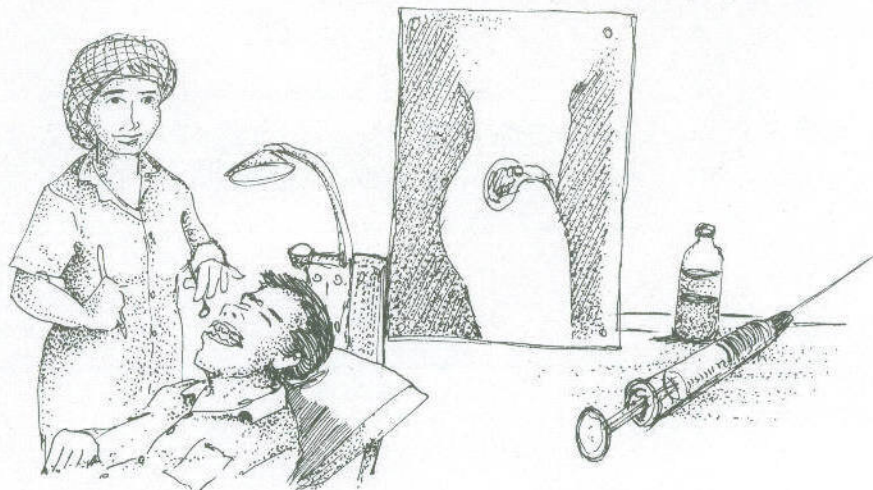
B. Salud

El el municipio los recursos de salud son los siguientes: un Hospital, seis Unidades de Salud, doce promotores y treinta y dos parteras.⁸

Las enfermedades más comunes son: las Infecciones Respiratorias Agudas (IRAS), las Infecciones Diarreicas Agudas (IDAS) y la Hipertensión Arterial.⁹



Las Unidades de Salud cuentan con programas de prevención de enfermedades tales como: Materno Infantil, Vacunación, Planificación Familiar, Citologías, Atención Odontológica y Lactancia Materna.¹⁰



C. Vivienda

De acuerdo al tipo de vivienda ocupada, se tiene que la mayor parte la constituyen las viviendas

independientes (84.9%), siguiéndole los ranchos o chozas (8.9%).



Cuadro 22

Viviendas ocupadas por tipo

Categoría	Absoluto	%
Casa independiente	6605	84.90
Apartamento	5	0.05
Pieza en casa	205	2.60
Pieza en mesón	225	2.90
Rancho o choza	691	8.90
Casa improvisada	48	0.60
Local no destinado para hab. humana	4	0.04
Otra (viv. Móvil, carpa, etc.)	1	0.01

Fuente: Elaborado con base en datos de DIGESTYC. Censo de Población y Vivienda. 1992

De acuerdo al cuadro siguiente, las viviendas en propiedad representan el

67.4% y el resto se encuentran alquiladas o bajo otras formas.

Cuadro 23

Viviendas ocupadas por condiciones de tenencia

Tipo de tenencia	Número	Porcentaje
Propia	5249	67.4
Alquilada	1017	13.1
Otra	1518	19.5
Total	7784	100.0

Fuente: Elaborado con base en datos del Censo de Población y Vivienda, 1992. DIGESTYC



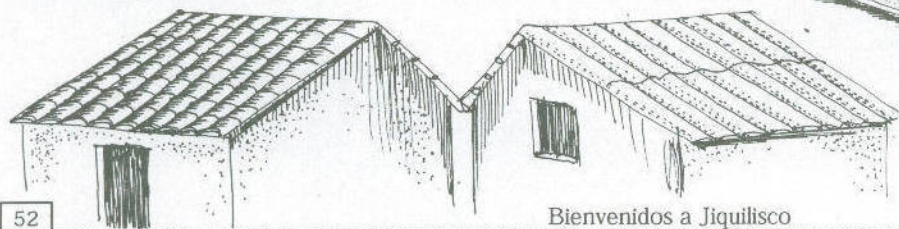

Como puede observarse en el cuadro siguiente, lo que predomina como materiales de construcción de las viviendas en el municipio es: para las

paredes, el adobe; para el techo, la teja y para el piso, la tierra. Esto es similar tanto para las viviendas ubicadas en el área urbana como en la rural.

Cuadro 24
Características de las viviendas


Características	Municipio	Area Urbana	Area Rural
Paredes Exteriores	7784	1634	6150
Concreto o mixto	1860	674	1186
Báhareque	451	27	424
Adobe	4439	819	3620
Madera	182	61	76
Lámina	111	21	09
Paja, palma u otro vegetal	691	104	587
Desechos	49	2	47
Otros	1	-	1
Techo	7784	1634	6150
Losa de concreto	71	24	47
Lámina de asbesto	362	178	184
Teja	5813	1215	4598
Lámina metálica	797	111	686
Paja, palma u otro vegetal	691	104	587
Desechos	49	2	47
Otro	1	-	1
Piso	7784	1634	6150
Losa de cemento	610	132	478
Ladrillo de cemento	1186	692	494
Ladrillo de barro	132	41	91
Madera	55	7	48
Tierra	5749	752	4997
Otro	52	10	42

Fuente: Elaborado con base en datos de DIGESTYC. Censo de Población y Vivienda, 1992



En cuanto a salubridad y saneamiento de las viviendas se tiene que aproximadamente el 21% no cuenta

con un lugar adecuado para la disposición final de los residuos fisiológicos.




Cuadro 20

Viviendas según tipo de servicios sanitarios

Servicios sanitarios	Número de viviendas	Porcentaje
Inodoro de lavar	828	4.8
Letrina	4953	73.8
Otro tipo	92	2.3
No dispone	1911	19.1
Total	7784	100.0

Fuente: Elaboración con base en: DIGESTYC "Censo de Población y Vivienda", 1992


Asimismo, se tiene que aproximadamente en el 90% de las viviendas, las aguas residuales ejercen un papel de contaminante del medio ambiente, ya que las desagúan en el suelo, en las quebradas o ríos, o simplemente no disponen de desagüe.



Cuadro 21
Viviendas según tipo de desagüe


Desagüe	Número de viviendas	Porcentaje
Alcantarillado	645	8.3
Fosa séptica	183	2.4
Al suelo	1047	13.5
Quebrada o río	247	3.2
No dispone	5662	72.6
Total	7784	100.0

Fuente: Elaboración con base en: DIGESTYC "Censo de Población y Vivienda". 1992




D. Organización social

1. Organizaciones Comunitarias



En aproximadamente 58% de las comunidades existe por lo menos una directiva comunal, que representa a toda la comunidad. Los objetivos principales de estas organizaciones es velar por mejorar el nivel de bienestar de la comunidad buscando soluciones a los problemas que existen a través de la coordinación con la Alcaldía y otras instituciones para la gestión de proyectos y la organización y coordinación de actividades propias de las comunidades.

De un total de 103 comunidades, 60 cuentan con una directiva comunal o una directiva cooperativa en el caso de las Cooperativas de la Reforma Agraria. De estas existen 32 que se han legalizado como Asociaciones de Desarrollo Comunal (ADESCO). De los 644 miembros registrados de las directivas el 26% son mujeres.



A continuación se presenta información sobre organización comunitaria por


cada uno de los sectores geográficos en que se divide el municipio.

Cuadro 27
Organización Comunitaria del municipio


Sector Geográfico	Nº de comunidades	% con directiva no legalizada	% con directiva Legalizada	% mujeres en La directiva
Bajo Lempa	29	73	41	28
San Marcos y norte	10	70	20	30
Tierra Blanca	20	50	40	19
Norte	15	47	33	22
Sub-urbano y sur	14	79	36	28
Casco urbano	14	29	0	28
Total	103	58	31	26

Fuente: Elaboración propia con base en diagnóstico comunitario realizado por la Alcaldía Municipal 1998

También existen en muchas comunidades otros grupos organizados por fines más específicos tales como comités o grupos de salud, educación o Asociaciones Comunales de Educación donde hay escuelas de EDUCO, guardería, pastoral, mujeres, agua, deportes, etc.



1. Organizaciones Gremiales



Las organizaciones gremiales que existen en el municipio son: la Asociación Nacional de Trabajadores Agropecuarios (ANTA); ALGES, que atiende la organización de lisiados; la Coordinadora del Bajo Lempa.



C U A R T A P A R T E

Infraestructura

- A. *Red vial*
- B. *Comunicaciones*
- C. *Energía eléctrica*
- D. *Agua potable*



A. Red vial

La ciudad de Jiquilisco cuenta con tres vías de comunicación; una que comunica el municipio con la Carretera del Litoral, otro que lo comunica con el municipio de Puerto El Triunfo y uno mas que lo comunica con Puerto Avalos.


B. Comunicaciones

En el municipio, las comunidades urbanas y suburbanas tienen acceso a los servicios de telecomunicaciones y de correos; ya que existen oficinas responsables de dichos servicios en el centro urbano. En el área rural no existen dichas oficinas, por lo que las personas que lo requieren tienen que desplazarse al centro urbano.

C. Energía eléctrica

En el municipio, de acuerdo a información del Censo de Población y Vivienda de 1992, la energía eléctrica es utilizada por el 82.6 de las viviendas en el área urbana y el 33.4% de las viviendas en el área rural. A nivel municipal, para 1992, la cobertura de energía eléctrica era del 32.8% del total de viviendas.

La mayoría de las calles de la cabecera son adoquinadas y empedradas. Los caminos de acceso a las comunidades rurales y los que comunican entre si los diferentes cantones y caseríos se encuentran en mal estado.




D. Agua potable

El servicio de agua con que cuenta el municipio se refleja claramente con la información que se presenta en el Cuadro De acuerdo con el mismo, la mayor parte de las viviendas del municipio tienen su principal fuente de agua en los pozos ya que aproximadamente el 83.9% de las

viviendas se abastecen de dicha fuente para el consumo de agua.

Por el contrario, el servicio de agua por cañería sólo abastece al 11.4% de las viviendas del municipio; y de estas la mayoría se encuentran ubicadas en el casco urbano.



Cuadro 28

Viviendas por tipo de servicio de agua

Tipo de servicio	Total municipio	Area urbana	Area rural
Por cañería de la comunidad	891	704	187
De pozo	6529	896	5633
Público	1563	166	1397
Privado	4966	730	4236
De río	104	14	90
De manantial	34	5	29
Otro	226	15	211
Total	7784	1634	6150

Fuente: DIGESTYC. "Censo de Población y Vivienda. 1992"



QUINTA PARTE

Aspectos institucionales




Aspectos institucionales










Existe un gran número de organizaciones gubernamentales y no gubernamentales trabajando en el municipio de Jiquilisco. Las actividades de las organizaciones no gubernamentales están especialmente









concentradas en las comunidades que fueron repobladas después de los acuerdos de paz.

Las características generales de las distintas instituciones se presentan en los cuadros siguientes:

Cuadro 29
Características generales de las instituciones

Nombre de la Institución	Tipo de trabajo que realizan	Lugares donde tienen trabajo
ASDI	Educación y apoyo a la producción 	Sisiguayo, Ciudad Romero, Zamorán, La Limonera, San Marcos Lempa, El Carrizal, Col. Vista Hermosa, La Ermita, Puertas Chachas, Tierra Blanca, La Salvadoreña, Col. Las Flores, Las Moras, La Tequera, La Noria, La California y Los Castillos
CEDEFAR	Investigación participativa, gestión y construcción de infraestructura de CEDEFAR.	Los Calix, Las Canoitas, 28 de Enero, La Limonera, Wilber Mendoza, Vientos Marinos y 31 de Diciembre.
Asociación de Desarrollo Comunal del Bosque Nancuchiname.	Reforestación, educación ambiental y contra incendios, servicio de guardabosques en Nancuchiname y velar por el desarrollo comunal	Nuevo Amanecer, El Zamorán, El Marrillo I y II, Las Arañas, Ciudad Romero, Nueva Esperanza, Mata de Piña, La-Limonera y Sisiguayo.
Fundación Panamericana para el Desarrollo	Protección y recuperación del Bosque Nancuchiname y apoyo al ADESCOBN	Cantón el Zamorán
Fundaes	Asistencia técnica agropecuaria, organización social y productiva y proyectos de infraestructura comunal.	Propiedades del PTT, Puerto Avalos y la 14 de Julio.
MSM	Trabajo organizativo y productivo con mujeres.	La Limonera, El Cedro, Ciudad Romero y Sisiguayo.
Cruz Roja Salvadoreña	Servicios de ambulancia, socorrismo y primeros auxilios.	Todo el municipio.


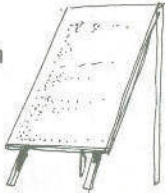







Nombre de la Institución	Tipo de trabajo que realizan	Lugares donde tienen trabajo
FUSAL	Atención y educación en salud, saneamiento ambiental, huertos caseros, reforestación y estimulación temprana a niños.	El Aguacate, El Llano y Isla de Méndez. 
Casa de la Cultura.	Investigación antropológica, extensión y promoción del arte, cultura y valores humanos.	Todo el municipio.
Research Triangle Institute	Asistencia técnica a la Alcaldía en gestión administrativa y financiera y prestación de servicios municipales. Apoyo a la participación ciudadana.	Alcaldía Municipal 
CIAZO	Educación para adultos, niños y niñas, formación y capacitación de educadores populares y formación de líderes.	ND 
ALGES	Rehabilitación de discapacitados con ASPS, organización del sector lisiado, gestión a favor de lisiados y participación de lisiados en el desarrollo local.	San Hilario, El Zamorán, Angela Montano, La Canoa, Armando López, 14 de Julio, San Juan Letran I y II.
COMUS	Educación, producción agropecuaria, salud, medio ambiente, organización comunal.	San Juan Letran, Taburete Jagual, El Carrizal y 14 de Julio.
FUNDESA	Vivienda, educación de adultos, formación de líderes y apoyo a gestiones e iniciativas municipales.	San Juan Letran I y II, San Hilario y Los Ensayos.
CARE	Introducción de agua potable y organización comunal.	ND 
FUNDASPAD	Educación cívico electoral y apoyo institucional en municipalismo.	Todo el municipio 
Centro para la Promoción de los Derechos Humanos "Madeleine Lagadec"	Asesoría y educación sobre los derechos humanos.	Todo el municipio 
Asociación Nacional de Trabajadores Agrícolas (ANTA)	Organización de campesinos y cooperativistas	ND 
Coordinadora del Bajo Lempa de Jiquilisco.	Representar y coordinar actividades de las comunidades del Bajo Lempa.	Comunidades del Bajo Lempa 
ITAMA	Apoyar a actividades productivas en las comunidades del Bajo Lempa.	ND 

Nombre de la Institución	Tipo de trabajo que realizan	Lugares donde tienen trabajo
CODECOSTA	Apoyo a actividades productivas.	ND
Las DIGNAS	Capacitación a mujeres en albañilería y fontanería, organización de mujeres .	Comunidades del Sector de Tierra Blanca 
ASPS	Salud	ND
CALMA	Salud	ND
Centro Social de Obreros	Ayuda económica o con implementos deportivos a escuelas y proporcionar lugar de esparcimiento y reuniones.	Casco urbano de Jiquilisco 
Topilzin Club Deportivo	Equipo de fútbol categoría Federal 1B y escuela de fútbol para jóvenes.	Jiquilisco 
Ministerio del Medio Ambiente	Manejo del agua, apoyo a proyectos productivos con contenido ambiental y capacitación sobre ley del medio ambiente.	Todo el municipio 
Ministerio de Salud y Previsión Social	Servicios de salud en Hospital y puestos de salud, promotores de salud comunitaria.	Todo el municipio 
Ministerio de Educación.	Servicios de educación formal a través del Instituto Nacional y escuelas urbanas y rurales.	Todo el municipio 
Ministerio de Agricultura y Ganadería/CENTA	Asistencia técnica a actividades agropecuarias.	ND 
PNC	Seguridad pública	Todo Jiquilisco
Unión Europea: ALA-GOES 93-97	Infraestructura, apoyo a la producción y medio ambiente y compra y medición de tierras del PTT. 	Cooperativas: San Hilario, La Sarayana, Casa Blanca, La Salvadoreña, San Francisco, El Progreso, Santa Rosa, Santa Fe, El Flor, La Concepción, Moropala, San Antonio, La California, San Martín, Ciudad Romero, Lempa Mar, San Juan del Gozo, Las Arañas, El Cedro, El Marillo, 31 de Diciembre, Vientos Marinos, Wilber Mendoza, Romeritos y El Palmo.

Fuente: Elaboración propia con base en encuestas institucionales administradas por FUNDE y "Diagnóstico de las Actitudes Hacia la Participación Ciudadana en el Gobierno Local" RTI. 1997.




Cuadro 30
Instituciones por área de atención

Área de atención	Instituciones
Salud	Cruz Roja Salvadoreña, FUSAL, ASPS, CALMA, Ministerio de Salud y Previsión Social.
Educación y capacitación  	Casa de la Cultura, CIAZO, COMUS, Las Dignas, Ministerio de Educación.
Apoyo a las actividades económicas Ministerio 	ASDI, FUNDAES, ITAMA, CODECOSTA, de Agricultura y Ganadería/ CENTA, Unión Europea: ALA-GOES 93-97, FUNDESA
Gremial 	MSM, ALGES, ANTA, Coordinadora del Bajo Lempa
Investigación 	CEDEFAR
Derechos Humanos 	Centro para la Promoción de los Derechos Humanos "Madeleine Lagadec"
Seguridad ciudadana 	PNC
Gestión municipal	RTI, FUNDASPAD
Medio ambiente 	Asociación de Desarrollo Comunal del Bosque Nancuchiname, Fundación Panamericana para el Desarrollo, Ministerio del Medio ambiente
Otros 	CARE, Centro Social de Obreros, Topilzin Club Deportivo

SEXTA PARTE

Gobierno municipal y administración




Gobierno municipal y administración

El gobierno municipal de Jiquilisco está actualmente en manos del partido FMLN quienes ganaron las elecciones municipales en mayo 1997.

A finales de 1997 el gobierno municipal, con el apoyo de la FUNDE y otro conjunto de instituciones gubernamentales y no-gubernamentales, inició un importante proceso para fortalecer la participación ciudadana en Jiquilisco y la coordinación interinstitucional.



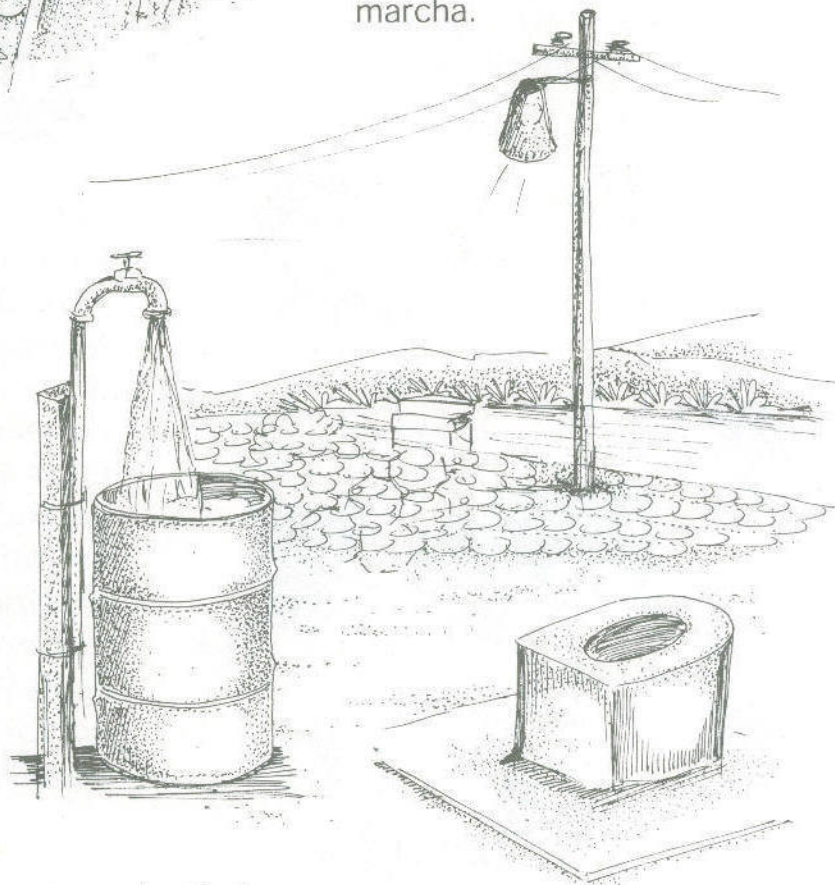
Este proceso inició con el establecimiento de alianzas estratégicas entre el Gobierno Municipal y otros agentes de desarrollo de la municipalidad para diseñar y conducir el proceso. Producto de estas alianzas fue el establecimiento de un Equipo Facilitador que diseñó una metodología participativa de planificación y facilitó talleres de diagnóstico y planificación con la población; a partir de este trabajo se elaboró una Agenda Preliminar de Necesidades Prioritarias de Jiquilisco.





Posteriormente a esto, se conformó el Consejo de Concertación para el Desarrollo Integral de Jiquilisco (CODIJ) para facilitar la participación ciudadana y la coordinación de trabajo entre las comunidades, el Gobierno Municipal, las ONG's y las OG's trabajando en el municipio. Este es un proceso que está en marcha.

Adicionalmente a lo anterior, y como resultado concreto de la actual gestión municipal en Jiquilisco, se ejecutaron un total de 52 proyectos. Dentro de éstos se incluyen proyectos ejecutados con fondos propios, transferencias directas del Estado a través del Fondo de Desarrollo Económico y Social y también fondos del FISDL, en el período comprendido entre mayo de 1997 y noviembre de 1998.



En el cuadro siguiente se presenta información sobre los proyectos gestionados y ejecutados.


Cuadro 31
Proyectos Gestionados y/o Ejecutados por la Alcaldía Municipal

Tipo de proyecto	No. Proyectos	Monto en colones	Porcentaje
Energía eléctrica	3	4,002,000.	49.8
Construcción y mejoramiento de escuelas	10	2,068,373	25.8
Reparación de calles	25	1,133,326	14.1
Adoquinado calles	2	322,000	4.0
Vivienda con energía	1	200,000	2.5
Puentes y rampas	4	178,000	2.2
Remodelación de parque central	1	40,000	0.5
Reparación de la Alcaldía	1	25,000	0.3
Alumbrado público	1	20,000	0.2
Conformación de bordas	1	20,000	0.2
Reparación del mercado central	1	15,000	0.2
Reparación del cementerio	1	4,000	0.1
Reparación del rastro municipal	1	3,500	0.1
Total	52	8,030,199	100.0

Fuente: Elaboración propia con base en información proporcionada por la Alcaldía Municipal, 1998.



El gobierno municipal de Jiquilisco también es parte integral de la Microregión Centro Costera Anastasio Aquino, que representa un proceso para construir un espacio de concertación y coordinación de los esfuerzos para desarrollar los municipios de Zacatecoluca en el departamento de La Paz, Tecoluca en el departamento de San Vicente y San Agustín y Jiquilisco en el departamento de Usulután.



Se considera que este proceso es viable dado las características históricas, geográficas, agroecológicas, económicas, sociales y políticas que comparten los cuatro municipios y su población.

Hacia el futuro, la proyección es que la Microregión sea una instancia que coordine y complemente a nivel regional, los esfuerzos de los espacios de participación en los municipios, que facilitan la concertación y la coordinación de actividades entre las Alcaldías, la población organizada, las organizaciones gubernamentales y no gubernamentales trabajando en los municipios y los agentes económicos organizados en función del desarrollo municipal, este espacio en Jiquilisco sería el CODIJ.



Actualmente el esfuerzo de la Microregión está siendo impulsado por los Concejos Municipales de los cuatro municipios apoyados por un equipo asesor de organizaciones no gubernamentales sin fines de lucro, entre las cuales está la FUNDE.



Citas de pie de página

¹Lo referido a su historia ha sido tomado de "Monografía de comunidad de Jiquilisco", elaborado por la Casa de la Cultura del municipio en 1995.

² Diagnóstico del Sistema Agrario de Usulután. Veterinarios sin Fronteras. Mayo de 1996. p. 14

³ DIGESTIC. 3er Censo Nacional Agropecuario. 1971.

⁴ Maximiliano Antonio Alfaro, Monografía de Usulután. 1940

⁵ Nassar Camacho. Los pequeños productores en el departamento de Usulután. Julio 1993

⁶Según el diagnóstico de Usulután realizado por Veterinarios sin Fronteras, en 1978 la superficie cultivada de algodón a nivel nacional era de 125,000 manzanas, área que empieza a decrecer drásticamente a partir de 1980, de tal forma que para 1994 existían sólo 2500 manzanas cultivadas, de las cuales 2000 estaban en Usulután. En 1995 ya no se sembró algodón.

⁷ Sistema Salvadoreño de Áreas Protegidas, SEMA, 1994

⁸Alcaldía de Jiquilisco, Sistema de Información Local (SIL) 1995.

⁹ Casa de la Cultura de Jiquilisco. "Monografía de Comunidad de Jiquilisco".1995

¹⁰ Ibid

Bibliografía

1. Alfaro, Maximiliano Antonio, "Monografía de Usulután". 1940
2. Casa de la Cultura de Jiquilisco "Monografía de comunidad de Jiquilisco". 1995
3. Dirección General de Estadística y Censos. "Tercer Censo Nacional Agropecuario. 1971"
4. Dirección General de Estadística y Censos. "Censos Nacionales V de Población y IV de Vivienda. 1992"
5. Dirección General de Estadística y Censos. "Anuario Estadístico. 1995"
6. Instituto Salvadoreño de Administración Municipal. ISAM. "Prontuario Municipal. Departamento de Usulután". 1988
7. ISDEM/UNICEF/Alcaldía. Sistema de Información Local (SIL). "Municipio de Jiquilisco". 1995
8. Ministerio de Agricultura y Ganadería, Servicio de Meteorología e Hidrología "Almanaque Salvadoreño 1990
9. Ministerio de Agricultura y Ganadería. Oficina Coordinadora del Tema Agrario. "3er. Censo Agropecuario del Programa de Transferencia de Tierras". San Salvador, Abril de 1997.
10. Montoya, Aquiles, "Lineamientos para una Estrategia Cooperativista en El Salvador", INSIDE, 1994.
11. Nassar Camacho. "Los pequeños productores en el departamento de Usulután". Julio 1993
12. Secretaría de Reconstrucción Nacional. "Prediagnóstico del Municipio de San Agustín, Departamento de Usulután". 1996
13. SEMA. "Sistema Salvadoreño de Áreas. Protegidas". 1994
14. RTI. "Diagnóstico de las Actitudes Hacia la Participación Ciudadana en el Gobierno Local". 1997.
15. Veterinarios sin Fronteras. "Diagnóstico del Sistema Agrario de Usulután. Mayo de 1996.

Fue impreso en Algier's Impresores. Para una cantidad de 400 ejemplares en papel periódico, en San Salvador, El Salvador, C.A., marzo de 1999. Edición al cuidado del Equipo de Educación Maíz



funde

Fundación Nacional
para el Desarrollo

Fundación
Heinrich Böll

Intersol