

7.2 ACTIVIDAD MANUFACTURERA E INDUSTRIAL.

TABLA 35: Presentación de las diferentes actividades económicas del municipio

Descripción de actividad	Cantidad de locales	Ingreso en colones	Cantidad de empleados
Comedor comunal	1	¢ 2000/mes	3
Panadería	1	¢ 2750/mes	6
Taller de sastrería	1	¢ 2000/mes	4
Tienda comunal	1	¢ 500/día	2
Tienda	3	¢ 500/día	2/unidad
Granja	1	¢ 110/día	2
Fábrica de jarcia	1	por pedido	10
Mini tiendas	14	¢ 150/día	1/unidad
Chalet	2	¢ 75	1/unidad

La granja tiene una producción de 160 huevos diarios ya que cuenta con 300 gallinas ponedoras, su consumo para el mantenimiento es de 80 libras de concentrado; sus productos se venden en el municipio. Cuenta con el apoyo de un técnico por parte de ISEAC. En el municipio existe una fabrica de jarcia las que produce hamacas, bolsos, cinchos, etc.

8.0 MEDIO AMBIENTE.

8.1 AGUA POTABLE, DRENAJE DE AGUAS NEGRAS Y LLUVIAS.

8.1.1 Agua Potable

El agua suministrada a la población se encuentra en regular estado ya que se brinda un pequeño tratamiento (cloración) para la zona urbana, aunque no toda representa confiabilidad, porque dentro del municipio se presentan un buen número de casos de enfermedades de origen hídrico; sumado a esto no se brinda ninguna clase de protección a los recursos hídricos de los que se abastece la población.

TABLA 36: SUMINISTRO DE AGUA POTABLE

Lugar	Con Agua	Sin Agua
Urbano	124	46
Llano Verde	20	13
Las Limas	28	30
Hacienda Vieja	15	10
Aldea Vieja	6	1
El Portillo Los Guardado	16	7
Total	209	107

8.1.2 Drenajes de aguas negras.

En la actualidad se está construyendo una red para la evacuación de las aguas residuales, la que contara con un tratamiento biológico y su descarga se ubicara al costado sur de la cancha de balón pie sobre una vaguada; el tratamiento y la disposición de las excretas para este momento se realizan por medio de fosa común y fosa abonera.

TABLA 37: DRENAJE DE AGUAS SERVIDAS.

Lugar	Con Letrina	Sin Letrina
Urbano	105	67
Llano Verde	7	26
Las Limas	26	32
Hacienda Vieja	1	24
Aldea Vieja	1	6
El Portillo Los Guardado	7	16
Total	147	171

8.1.3 Drenaje de aguas lluvias.

Para el drenaje de las aguas lluvias no se cuenta con ninguna clase de red, este se realiza en la zona urbana mediante cunetas y canaletas, descargando en una vaguada ubicada en el acceso principal al costado oeste del centro de acopio.

8.2 EXISTENCIA DE VECTORES.

TABLA 38: Estimación de la presencia de vectores.

Vector	Nivel de presencia
Zancudos	Alta
Moscas	Alta
Mosquitos	Alta
Ratones	Media
Cucarachas	Media

8.3 DEFORESTACION.

TABLA 39: Estimación del nivel de deforestación en el municipio.

Lugar	Deforestación	Observaciones
Cerro La Bola	Deforestado en un 70 %	Extracción de leña y siembra de maíz
Cerro Anonal	Deforestado en un 80 %	Solo quedan arbustos
Cerro Pitahaya	Deforestado en un 90 %	Se han dado quemas en él
Cerro El Pino	Deforestado en un 55 %	Existen algunas variedades de árboles
Cerro Grande	Deforestación del 75 %	Solo quedan arbustos y hay quemas sobre él
Cerro Tía	Deforestado en un 45 %	Existe la mayor variedad de árboles de la zona

En general, en todo el municipio se le estima un alto grado de deforestación; de manera que alcanza un 80 %. A lo anterior es de agregar la situación de las quemas, ya que en el municipio se han quemado al rededor de 50 manzanas de terreno, registrándose las más grandes cerca del rio Sumpul, para lo del presente año.

8.4 EROSION.

TABLA 40: Estimación del nivel de erosión en el municipio

Lugar	Nivel de Erosión
Cerro La Bola	Severa
Cerro Anonal	Severa
Cerro Pitahaya	Severa
Cerro El Pino	Moderada
Cerro Grande	Severa
Cerro Tía	Moderada

A nivel de todo el municipio se presenta una erosión severa a moderada, aunque hay lugares donde se práctica o usan barreras vivas y muertas, pero son pocas las áreas en relación al municipio.

8.5 SITUACION DE CONTAMINACION (Salubridad y Saneamiento).

Se estima un nivel medio en contaminación ya que se observa por todas sus calles y avenidas, bastante basura y desperdicios de tipo domésticos siendo en su mayor parte son de carácter orgánico: cascara de frutas, estiércol de animales, etc.

Además, se ubica un lugar donde se arroja basura muy cerca del centro a unos 50 metros de la alcaldía y a pocos metros de viviendas constituyendo una de las principales fuentes de contaminación. Es de mencionar que existe un botadero para la basura municipal; el cual a largo plazo puede causar un impacto negativo sino se brinda un adecuado manejo de los desechos dispuestos en él.

El volumen de basura producido por la comunidad del casco urbano es de alrededor 0.58 metros cúbicos al día, por lo que su recolección es de una vez cada dos días. Los desperdicios se pueden clasificar en dos grupos: materia orgánica en su mayoría y materia inorgánica, material plástico.

TABLA 41: MANEJO DE LOS DESECHOS SOLIDOS

Lugar	Algún tratamiento	Sin ningún tratamiento
Urbano	93	79
Llano Verde	0	0
Las Limas	4	54
Hacienda Vieja	8	17
Aldea Vieja	0	0
El Portillo Los Guardado	3	19
Total	108	169

9.0 PARTICIPACION DEMOCRATICA.

9.1 ORGANIZACIÓN SOCIAL Y SITUACIÓN LEGAL

TABLA 42: Formas de Organización

Tipo de Organización	Cantidad de Organizaciones	Situación Legal	Cantidad de personal
Consejo Municipal	1	Personería jurídica	5
Directiva de Mujeres	1	En proceso de personería jurídica	6
Directivas Comunales*	5	Ninguna clase	5 c/u
Directiva de Jóvenes	1	Ninguna clase	5

* Cooperación de la C.C.R. como apoyo al fortalecimiento a la organización comunal.

TABLA 43: Diferentes Organizaciones presentes en el Municipio.

Organización	Cantidad de integrantes		Lugar
	Femeninas	Masculinos	
Directiva de mujeres	6	0	Las Flores
Consejo municipal	3	5	
Directiva de jóvenes	2	3	
Directiva comunal	0	4	Las Limas
Directiva comunal	1	3	Hacienda Vieja
Directiva comunal	2	3	La Lagunita
Directiva comunal	2	3	El Portillo Los Guardado

9.2 Mecanismos de Participación Local y Regional.

Tipo de Mecanismo	Tipo de Participación
Cabildos abiertos	Consulta popular abierta de mandato legal.
Directiva Municipal	Consultiva y de apoyo al Gobierno Local.

Una de las características que el municipio presenta sobre su población, es su experiencia en procesos participativos y capacidad de consensos orientados a fortalecer los procesos de desarrollo local de sus comunidades.

9.3 INSTITUCIONES DE APOYO.

TABLA 44: Presentación de las instituciones de apoyo en el municipio.
(Instituciones de Apoyo en forma Frecuente).

Institución	Nombre	Observaciones(especialidad)
P.I.	Plan Internacional	Servicio social
CORDES	Fundación para la Cooperación y el Desarrollo Comunal	Desarrollo agropecuario
PROVIDA	Asociación Salvadoreña de Ayuda Humanitaria.	Salud, Saneamiento Ambiental y Servio social (Agua Potable y Letrinización)
MSPAS	Ministerio de Salud Pública	Salud
FUNDE	Fundación Nacional Para El Desarrollo	Fortalecimiento en procesos de participación ciudadana. (Creación de mecanismos para el desarrollo local).
Instituciones de Apoyo Eventual.		
ISEAC	Instituto Salvadoreño de Educación y Asesoría Cooperativa	Cooperativa y medio ambiente.
FUNDASAL	Fundación de Desarrollo y Vivienda Mínima	Vivienda
FUNDAMUNI-PROCAP	Fundación de Apoyo a Municipios de El Salvador.	Asesoría Técnico Administrativa
SSL	Salud Sin Limite	Salud
SRN	Secretaria Nacional de Reconstrucción	Servio social
D. H.	Danube Hidroeléctrica	Energía eléctrica
CIUDAD HERMANA		Apoyo social
EMBAJADA DE ESPAÑA		Desarrollo agropecuario
Manos Unidas. (España)		Infraestructura Social.

9.4 PARTICIPACION DE LA SOCIEDAD CIVIL EN EL DESARROLLO LOCAL

TABLA 45 Presentación de la participación de la comunidad en el desarrollo local.

Institución del municipio	Cantidad de personal	Sexo		Observaciones
		F	M	
C.C.R.	2	0	2	Residentes en la zona, refentes.
Alcaldía	5	3	2	3 son de carácter local y dos viajan al municipio
CORDES	2	0	2	Técnicos, carácter externo.
PROVIDA	4	0	4	Un coordinador de proyecto y 3 técnicos, son externos.
PLAN INTERNACIONAL	2	1	1	Asesor externo Una promotora local
Juzgado de Paz	4	2	2	Todos residen fuera del municipio
ANTEL	2	0	2	Residen fuera del municipio
Educación(profesores)	24	15	9	Maestros populares 18 Maestros voluntarios 3 Maestros oficiales 3
Iglesia	3	3	0	Residencia local
Unidad de Salud	5	4	1	Residencia local 3 y 2 externos

10.0 ASPECTOS FISICOS.

10.1 Red Agua Potable, Aguas Negras y Lluvias.

La red para agua potable se esta reconstruyendo, al igual para las aguas negras; en lo que respecta las aguas lluvias no se tiene red alguna.

10.2 Red Vial y Transporte

La red vial del municipio se presenta de la siguiente manera.

TABLA 46: Presentación de la red vial del municipio.

Tramo	Longitud en km	Clasificación	Tipo de material
Chalatenango- Las flores	18	Terciaria	Balastada
Las Flores -Las Limas	1.5	Terciaria	Balastada
Las Flores-Hacienda Vieja	3	Terciaria	Balastada
Las Flores- Portillo Los Guardado	4	Vecinal	De Tierra
Las Flores Llano Verde	3	Vecinal	De Tierra

Los medios de transporte colectivos que posee el municipio son:

Medio	Ruta	Cantidad	Recorrido
Autobús	508	4	Chalatenango - Las Flores - N T - Arcatao
Autobús	508	1	Chalatenango - Las Flores - Nva Trinidad
Autobús	508	1	Chalatenango - Las Flores

10.3 RED DE ENERGÍA ELÉCTRICA Y TELECOMUNICACIONES.

Lugar	Acometidas Domiciliar	Casas sin Servicio
Las Flores	171	17
Las Limas	52	13
Hacienda Vieja	14	8

Para los demás lugares que no se encuentran en la tabla, no cuentan con servicio de alumbrado eléctrico. Es de mencionar que actualmente se está introduciendo tendido eléctrico a los lugares de la zona El Portillo- Los Guardados.

Respecto a la telecomunicación CTE-ANTEL, solamente se cuentan con una línea telefónica con la cual las instituciones se comunican por medio de extensiones, además esta misma línea da servicio al municipio de Nueva Trinidad.

10.4 INFRAESTRUCTURA Y EQUIPAMIENTO SOCIAL RURAL Y URBANO.

TABLA 47: Presentación de la infraestructura del municipio.

Infraestructura	Equipamiento Social	Observaciones
Taller de costura. Casa de adobe en regulares condiciones.	6 máquinas de cocer(4 mecánicas y 2 eléctricas), 1 planta eléctrica, 2 mesas y 8 sillas.	Es de carácter comunitario y la coordina la directiva de mujeres
Panadería. Casa de bloque en buen estado	1 batidora, 1 cocina de gas propano, 1 horno, 1 refrigeradora, 1 rodillo, 1 báscula, 2 mesas, 1 batella de madera, 6 moldes de lámina	Es de carácter comunitario coordinado por la directiva de mujeres.
Fabrica de jarcia. Local en buenas condiciones, propio.	10 telares, 6 máquinas de cocer, 2 mesas, 1 estante	Están asociados a cooperativa Nuevo Despertar.
Escuela; buenas condiciones. Local propio(7 servicios sanitarios, 1 cocina, 1 bodega, 1 tienda)	9 pizarras, 18 casilleros, 28 estantes, 9 escritorios, 3 mesas, 270 pupitres unipersonales.	Estado físico excelente

Comedor comunal	15 mesas, 30 bancas, 1 cocina de plancha de leña de 3 quemadores, 1 cafetera, 1 lava manos	Casa de bloque en buenas condiciones
Juzgado de paz	3 máquinas de escribir, 3 escritorios, 1 oasis, 3 archivos	Actualmente sé a comprado un local.
ANTEL. Local en buenas condiciones	10 sillas colectivas, 1 conmutador, 2 cabinas telefónicas, 1 máquina de escribir, 1 mostrador, 2 escritorios, 1 archivo, 1 credensa, 1 juego de sillones, 1 oasis, 1 planta telefónica, 1 estabilizador de voltaje, 1 aire acondicionado, 1 ventilador, 1 reloj de pared, 2 sillas de madera, 1 silla tipo ejecutivo	
Clinica dental	4 sillas, 4 camillas, 1 fichero, 1 compresor, un equipo de extracción dental.	Casa de adobe en regular estado.
Centro de acopio; en buenas condiciones físicas	135 silos metálicos, 1 báscula, un escritorio, 2 sillas, 1 escalera, una hamaca.	Administrado por 5 empleados(2 mujeres y 3 hombres) en asociación de COFICOL
Kinder Las Limas	20 sillas pequeñas, 20 mesas pequeñas	Local en casa particular, en calidad de alquiler, en buenas condiciones
Rastro	4 mesas de faenado, 1 tren de carga, 3 fosas, 1 cuarto frío, 2 cuchillas eléctricas, 3 fosas sépticas	En cargados, la asociación de ganaderos
Descremadora	1 descremadora 50000 bot./día, 4 tinas de acero inoxidable, 1 pasteurizadora. Todo el equipo forma 1 tanque de almacenamiento y enfriador.	Producción de tres tipos de queso. Propiedad Comunal
Galera para pollos de engorde. Local en buenas condiciones	20 comederos, 5 bebederos automáticos, 1 pala, 9 barriles	Costo de 1 ave de 20 semanas ø55.00. Actualmente no se produce, falta de financiamiento. Propiedad comunal.

10.5 TIPO DE VIVIENDA.

TABLA 48: Clasificación de las viviendas por materiales de construcción y estado físico.

Zona	Tipo de Vivienda				Reparación de las Viviendas			
	Adobe	Bloque	Ladrillo	Otro	Adobe	Bloque	Ladrillo	Otro
Urbana	102	49	37	0	20	0	4	0
Hacienda	20	1	3	3	11	0	0	3
L. Limas	37	23	3	2	10	1	0	0
H. Vieja	21	0	1	0	10	0	0	0
Llano V.	31	0	2	0	15	0	0	0

La mayor parte de las viviendas en la zona rural no cuentan con los requisitos mínimos para una familia, además su aspecto general de su equipamiento es bastante reducido.

11.0 SITUACION DE LA MUNICIPALIDAD

11.1 PRESTACIÓN DE SERVICIOS ADMINISTRATIVOS.

Entre los servicios administrativos que presta la alcaldía se citan los siguientes:

- Extensión de partidas de registro familiar: partida de nacimiento, partida de defunciones, partida de matrimonio y divorcio.
- Extensión de cédulas, carnet, vialidades, cartas de ventas y guías para la conducción de ganado.
- Asentamiento de recién nacidos.
- Celebración de matrimonio civil.

11.2 PRESTACIÓN DE SERVICIOS PÚBLICOS.

- Alumbrado público.
- Agua potable.
- Tren de aseo (carro; una vez cada dos días).
- Servicio de aguas negras.

11.3 Financiamiento Municipal(Autofinanciamiento y Apoyo Externo).

11.3.1 Autofinanciamiento

- Impuesto en las tiendas.
- Marcas y fierro.
- Actividades organizadas por la asociación comunal.

11.3.2 Fondo del gobierno central

a) ISDEM

b) FISDL

11.3.3 Apoyo Externo.

a) Manos Unidas de España.

b) Obras Sociales financiadas por las ONG's

TABLA 49: CUADRO GENERAL DE INGRESOS MUNICIPALES.

Año	Descripción	Ingreso en colones	Fuente
1996	Ingreso del Fondo Municipal	¢ 65082.64	Local
	Subsidios, Donativos y Legados	¢ 252182.65	FIS
	Ingreso de Fondos Específicos Municipales	¢ 81439.58	ISDEM
1997	Ingreso del Fondo Municipal	¢ 68029	Local
	Subsidios, Donativos y Legados	¢ 591135.54	FIS
	Ingreso de Fondos Específicos Municipales	¢ 132413.45	ISDEM
1998	Ingreso del Fondo Municipal	¢ 153572.99	Local
	Subsidios, Donativos y Legados	¢ 390557.4	FIS
	Ingreso de Fondos Específicos Municipales	¢ 406638.12	ISDEM
	Apoyo externo (manos unidas)	¢ 375000	Apoyo externo

11.4 EQUIPAMIENTO INSTITUCIONAL.

El año de reactivación de la alcaldía fue en 1994; para entonces no tenía ninguna clase de infraestructura y sus reuniones las realizaban en casas particulares.

El año que tomó posesión el actual gobierno municipal fue el 31 de mayo de 1997 para entonces se tenía.

Infraestructura	Equipamiento
En buenas condiciones físicas (construcción de ladrillo y duralita)	2 escritorios en mal estado 3 maquinas de escribir 14 sillas de hierro

Para este año se tiene:

Infraestructura	Equipamiento
En buenas condiciones físicas (construcción de ladrillo y duralita) local propio.	5 escritorios en buen estado 3 máquinas de escribir 14 sillas de hierro 12 sillas con alfombra una mesa para reuniones del consejo un teléfono un ventilador, un oasis.

12.-CONCLUSIONES y RECOMENDACIONES.

12.1-CONCLUSIONES.

A continuación se realiza un análisis de los diferentes aspectos sociales, económicos y ambientales, que se presentan en el municipio de Las Flores.

1- Población.

- Debe tomarse en cuenta que todo proceso de planificación que la población con mayor representatividad en el municipio es la juventud con edades entre cero y nueve años; ya que representa un 54.37 % de la población total.
- Es característico la mayor población de mujeres, respecto a los hombres (50.92).
- Después del casco urbano del municipio; dos cantones son los más poblados respecto a la población total. Las Limas(18%) y Los Guardados(10.3%).

Respecto a la tabla 7.3 se puede observar que el municipio en general tiene un crecimiento promedio poblacional de 39 habitantes por año, en los últimos cuatro años.

2- Educación.

- La población del primer ciclo representa el 24.8 % de la población total y la población del segundo es de 10.3 %, pero es de hacer notar que de la población estudiantil del primer ciclo el 88 % es para la zona urbana.

3- Salud.

- Puede observarse que es la zona urbana que las principales enfermedades son causadas por higiene, pero principalmente por el nivel de vida de la población; estas son enfermedades de vías respiratorias y gastrointestinales.

4-Seguridad Pública.

- Es notorio que el año de 1996, fue el año de resurgimientos de los delitos en el municipio, pero de acuerdo a la organización comunitaria y los órganos auxiliares de justicia posteriormente se han reducido.
- La mayor concentración de los delitos se establece en la población con rango de edades

entre los 20 y 30 años; y de acuerdo a la relación de género los hombres infringen la ley en un 94% de los delitos.

5- Situación de Género.

- Puede observarse que la incorporación de la mujer a las actividades productivas agropecuarias primarias es altamente menor respecto al hombre; lo que explica por que solo el 1% de la PEA corresponde a la mujer y respecto a las actividades comerciales se tiene que la PEA femenina es del 5%.

6- Vivienda.

- La mayoría de las viviendas son propiedad privada (de carácter comunitario) en un 91%, lo que permite que la población este arraigada a su territorio.

7- Tenencia de la Tierra.

- Respecto a la tenencia de la tierra, esta se presenta en dos tipos: la tierra comunal y la tierra privada.

Actualmente no se observa una presión sobre la tierra pero si consideramos como demanda potencial a la población de rango de edad 10-19 años (251 personas) que representa un 22% de la población total, podríamos decir que a corto plazo sería una problemática ya que la generación de otras fuentes de empleo son mínimas.

8- Producción Agropecuaria.

- En el área, tres son los cultivos de mayor producción en el municipio, estos con fines de autoconsumo y el excedente a la comercialización: maíz, maicillo y frijol, en todo hacen una extensión de aproximadamente 544 Mz.

Respecto a la actividad ganadera se tiene que la producción promedio de leche por vaca es de 2.5 botellas/ día, lo que ubica a este rubro como extensiva de poca tecnificación, los encastes más utilizados son Brow-Swiss-Criollo y Brahman-Hostein. Actualmente se tiene un total de ganado de 1455 bovinos.

- De acuerdo a la cantidad de bueyes en la zona se puede concluir que la tracción animal es casi nula, esto debido a dos causas principales: pocas tierras arables y cultivos en laderas.

Es de observar que los costos de alimentación del ganado es bajo (promedio de ₡ 28/animal/año), lo que tiene relación directa con el rendimiento promedio por vaca, la edad al primer servicio.

- Puede concluirse que la actividad productiva ganadera esta aumentando su auge ya que al revisar por año el aspecto comercialización, se registra un incremento de dicha actividad.

La actividad agrícola es mínima como rubro económico ya que se limita a una actividad familiar o de autoconsumo.

9- Actividad Comercial Y de Servicios

- Se clasifica como mínima, esto debido a su poca población y bajo nivel de ingreso; actualmente existen a nivel municipal 14 mini tiendas, 3 tiendas, un comedor comunal y otras actividades relativas a la jarcia.

10- Medio Ambiente

- El suministro de agua a la población a nivel de todo el municipio se puede decir que el 33% no tiene este servicio, lo que tiene relación con el alto número de casos de enfermedades de origen Hídrico.
- Sobre la evacuación de aguas residuales, se tiene que el 54% de la población no cuenta con una evacuación adecuada de las aguas y que respecto al drenaje de aguas lluvias no existe red; a excepción de la calle principal del casco urbano.
- La no existencia de un adecuado sistema de evacuación de aguas de desechos domésticos y lluvias, permite que la existencia de vectores como zancudos, moscas y mosquitos sea alta.
- De acuerdo a la población del municipio el cerro La Bola es el principal reservorio de agua, pero se presenta aproximadamente un 70% de deforestación causada por la extracción de leña y siembra de maíz y la erosión se estima de severa a moderada. Haciendo un balance general del municipio se puede determinar que la deforestación alcanza un 80% y de severa a moderada, la erosión de los suelos.

11- Organización Social.

- Las principales organizaciones comunales están representadas a través de la coordinadora de comunidades rurales (CCR), también existen organizaciones sectoriales como: directiva de mujeres y jóvenes, su participación ante el gobierno local es a través de los cabildos abiertos y a través de espacios de concertación que se promueven entre todos los actores sociales; como son reuniones ampliadas del concejo municipal.

12- Respecto al equipamiento e infraestructura, un 80% de todos los bienes es propiedad comunal, así como la propiedad de las tierras en las comunidades: Las Flores y El Portillo-Los Guardado.

13- En relación a la infraestructura productiva, aproximadamente un 90% es propiedad Comunal, lo cual en algunos casos limita su reactivación productiva. Respecto a la infraestructura vial, el municipio se une con Chalatenango y Nueva Trinidad a través de una vía terciaria balastrada en buen estado; Dos comunidades Los Portillo-Guardados y Llano Verde no cuentan con una vía de comunicación adecuada.

14- Situación de la Municipalidad.

- La alcaldía municipal se limita a la prestación de servicios básicos administrativos, ya sea respecto a documentos personales y comerciales pecuarios.
- Respecto a los servicios públicos estos se suministran en forma básica, debido los pocos ingresos en concepto de tasa por servicios, no se cuenta con un estudio de impuestos municipales.
- La principal fuente de ingresos al gobierno municipal son las asignaciones presupuestarias del gobierno central. Para este año se cuenta con apoyo externo de una Agencia de Cooperación.

10- Medio Ambiente

- El suministro de agua a la población a nivel de todo el municipio se puede decir que el 33% no tiene este servicio, lo que tiene relación con el alto número de casos de enfermedades de origen Hídrico.
- Sobre la evacuación de aguas residuales, se tiene que el 54% de la población no cuenta con una evacuación adecuada de las aguas y que respecto al drenaje de aguas lluvias no existe red; a excepción de la calle principal del casco urbano.
- La no existencia de un adecuado sistema de evacuación de aguas de desechos domésticos y lluvias, permite que la existencia de vectores como zancudos, moscas y mosquitos sea alta.
- De acuerdo a la población del municipio el cerro La Bola es el principal reservorio de agua, pero sete presenta aproximadamente un 70% de deforestación causada por la extracción de leña y siembra de maíz y la erosión se estima de severa a moderada. Haciendo un balance general del municipio se puede determinar que la deforestación alcanza un 80% y de severa a moderada, la erosión de los suelos.

11- Organización Social.

- Las principales organizaciones comunales están representadas a través de la coordinadora de comunidades rurales (CCR), también existen organizaciones sectoriales como: directiva de mujeres y jóvenes, su participación ante el gobierno local es a través de los cabildos abiertos y a través de espacios de consertación que se promueven entre todos los actores sociales; como son reuniones ampliadas del concejo municipal.

12- Respecto al equipamiento e infraestructura, un 80% de todos los bienes es propiedad comunal, así como la propiedad de las tierras en las comunidades: Las Flores y El Portillo-Los Guardado.

13- En relación a la infraestructura productiva, aproximadamente un 90% es propiedad Comunal, lo cual en algunos casos limita su reactivación productiva. Respecto ala infraestructura vial, el municipio se une con Chalatenango y Nueva Trinidad a través de una vía terciaria balastrada en buen estado; Dos comunidades Los Portillo-Guardados y LlanoVerde no cuentan con una vía de comunicación adecuada.

14- Situación de la Municipalidad.

- La alcaldía municipal se limita a la prestación de servicios básicos administrativos, ya sea respecto a documentos personales y comerciales pecuarios.
- Respecto a los servicios públicos estos se suministran en forma básica, debido los pocos ingresos en concepto de tasa por servicios, no se cuenta con un estudio de impuestos municipales.
- La principal fuente de ingresos al gobierno municipal son las asignaciones presupuestarias del gobierno central. Para este año se cuenta con apoyo externo de una Agencia de Cooperación.

12.2-RECOMENDACIONES.

- 1.-Es importante que la sociedad civil establezca un sistema de información que permita la actualización en forma sistemática de su municipio.
- 2.-La participación ciudadana en la elaboración y actualización de un sistema de información unificado es la base fundamental para que las planificaciones tengan viabilidad.
- 3.- Trabajar a corto plazo en la Elaboración participativa de un plan de Desarrollo Municipal, con carácter integrador y de amplia visión del desarrollo integral de su población.

13.-ANEXOS.

1: PLANO TOPOGRAFICO

2: PLANO DE CLASIFICACIÓN PEDOLOGICA

3: PLANO DE CLASIFICACION AGROLOGICA

4: FORMATO DE ESTRUCTURA DEL DIAGNOSTICO

Estructura de Diagnostico

1. INTRODUCCION

2. OBJETIVOS

- 2.1 OBJETIVO GENERAL
- 2.2 OBJETIVOS ESPECIFICOS

3. METODOLOGIA

4. EL MUNICIPIO

- 4.1 RESEÑA HISTORICA
- 4.2 ASPECTOS GENERALES DEL MUNICIPIO
(Ubicación geográfica y división política administrativa).
- 4.3 PLANOS ESQUEMATICOS

5. RECURSOS NATURALES

- 5.1 Climatología
- 5.2 Hidrología
- 5.3 Regiones naturales (regiones agroecológicas y zonas de vida)
- 5.4 Geomorfología
- 5.5 Geología
- 5.6 Potencialidad de los suelos
- 5.7 Flora y Fauna

6. SITUACION SOCIAL DEL MUNICIPIO

- 6.1 Población
- 6.2 Educación
- 6.3 Salud, nutrición
- 6.4 Cultura y deporte
- 6.5 Seguridad pública
- 6.6 Situación de Género
- 6.7 Vivienda (tenencia)
- 6.8 Situación de la tenencia de la tierra

7. SITUACION ECONOMICA DEL MUNICIPIO

- 7.1 Actividad agrícola y ganadera
- 7.2 Actividad manufacturera e industrial
- 7.3 Infraestructura económica
- 7.4 Otras actividades económicas
- 7.5 Indicadores económicos

8. MEDIO AMBIENTE

- 8.1 Agua potable, drenaje aguas negras y lluvias.
- 8.2 Existencia de vectores
- 8.3 Deforestación
- 8.4 Erosión
- 8.5 Situación de contaminación (salubridad y saneamiento).

9. PARTICIPACION DEMOCRATICA

- 9.1 Organización social y situación legal.
- 9.2 Mecanismos de participación local y regional.
- 9.3 Instituciones de apoyo.

10. ASPECTOS FISICOS

- 10.1 Red agua potable, drenajes, aguas lluvias.
- 10.2 Red vial y transporte.
- 10.3 Red de energía eléctrica, telecomunicaciones.
- 10.4 Infraestructura y equipamiento social rural y urbano.
- 10.5 Infraestructura productiva.
- 10.6 Tipo de vivienda.

11. SITUACION DE LA MUNICIPALIDAD

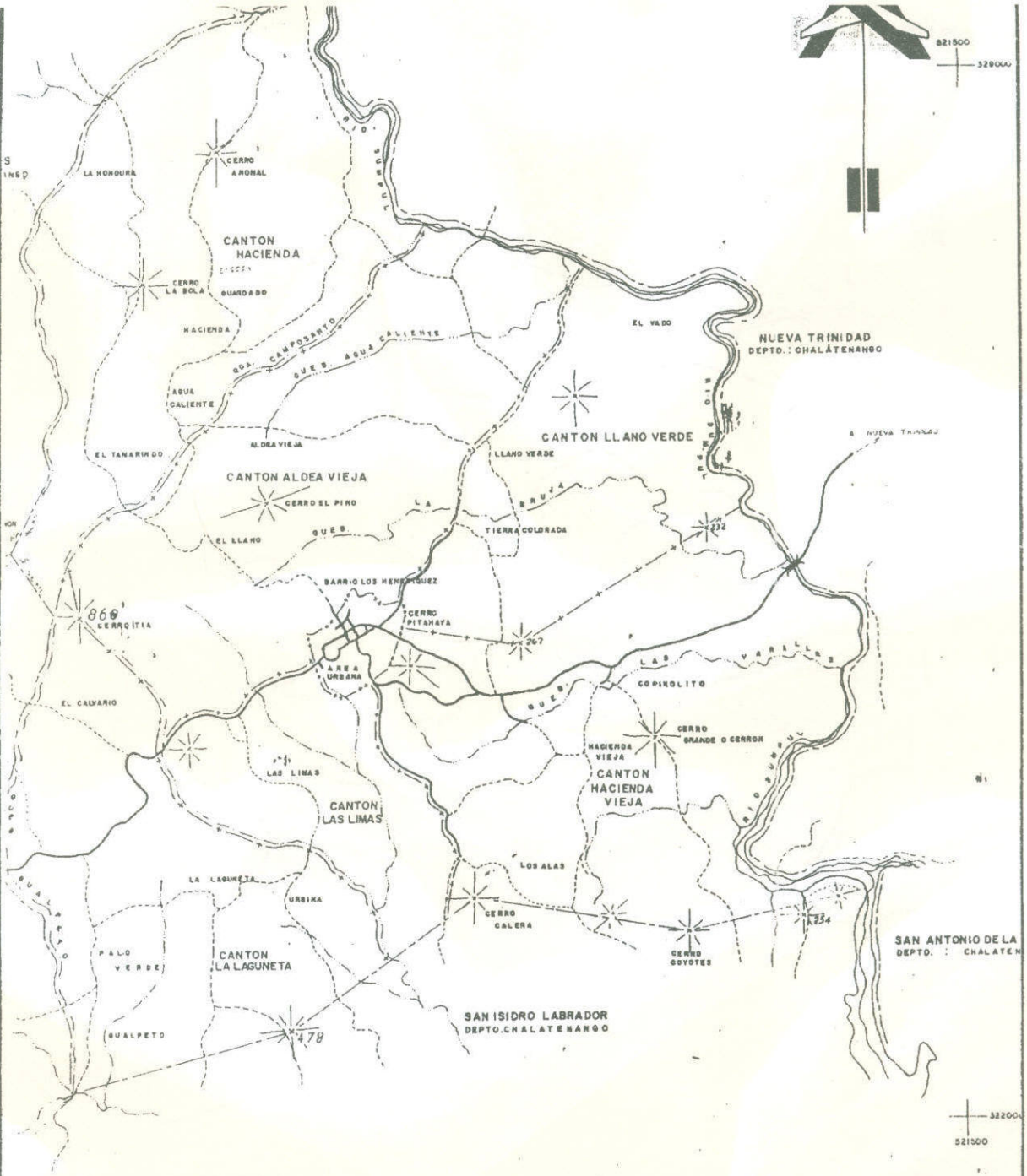
- 11.1 Prestación de servicios administrativos
- 11.2 Prestación de servicios públicos
- 11.3 Financiamiento municipal (autofinanciamiento y apoyo externo)
- 11.4 Equipamiento institucional.

12. CONCLUSIONES Y RECOMENDACIONES

13. ANEXOS.



821500
328000



322000
521500

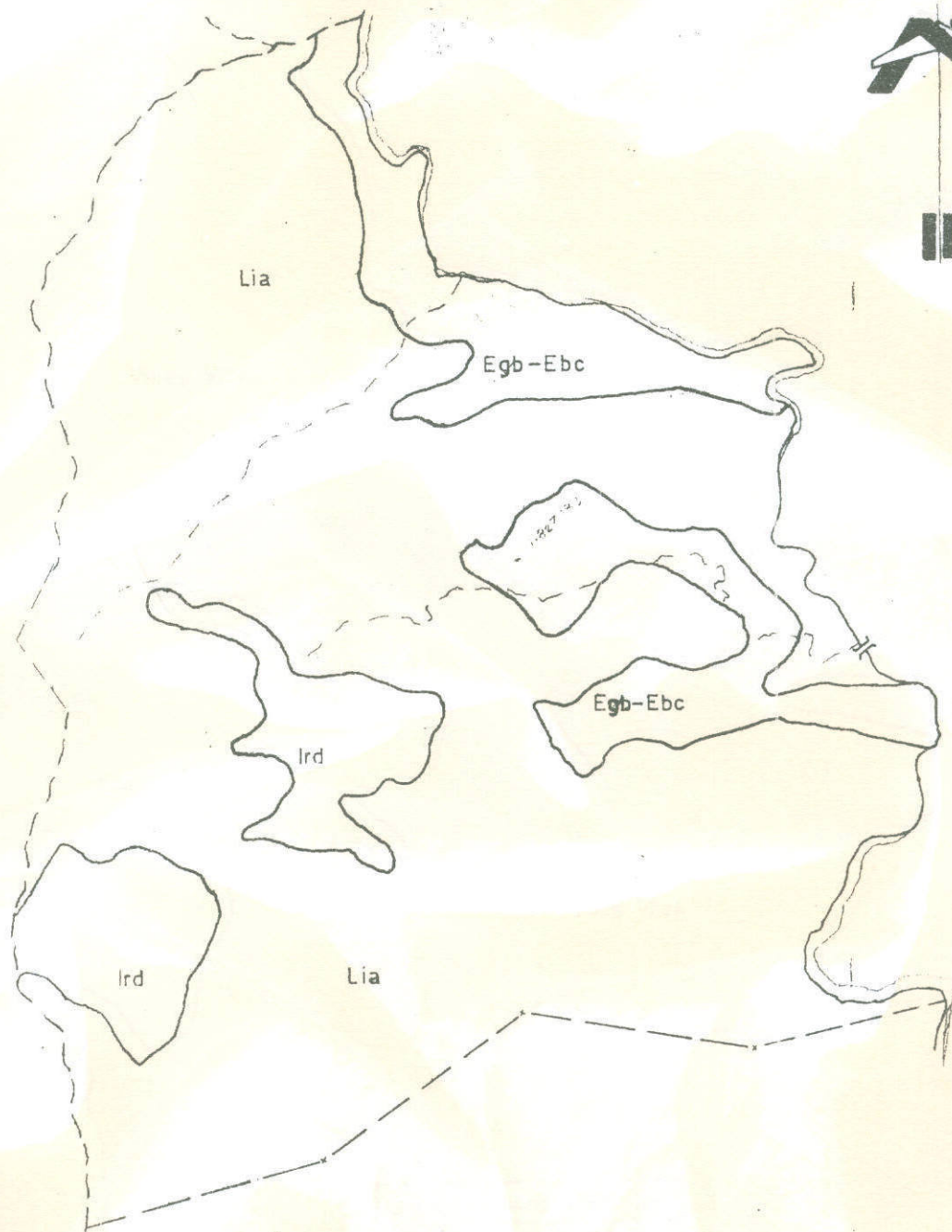
SIMBOL		CAMINO VECINAL O VEREDA
		CALLE DE TIERRA
		QUEBRADA O VAGUADA
		RIO
		LIMITE URBANO
	LIMITE CANTONAL	

DIRECCION GENERAL DE ESTADISTICA Y CENSO

INDICE

LAS FLORES

DEPTO.: CHALATENANGO

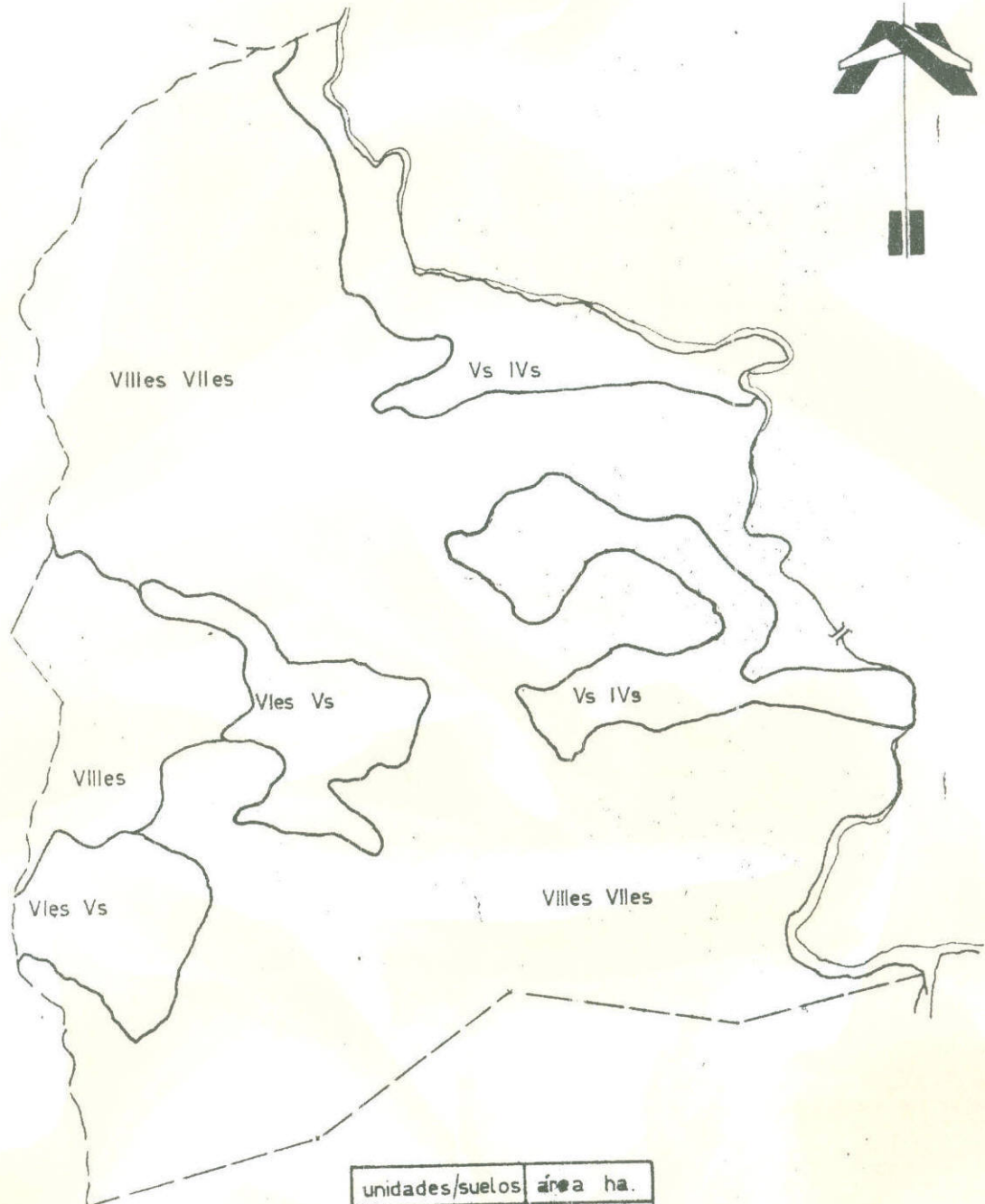


unidades/suelos	área ha.
Lia	2045.55
Egb Ebc	362.29
Ird	214.16

CLASIFICACION PEDOLOGICA DE LOS SUELOS

MUNICIPIO DE SAN JOSE LAS FLORES

Esc. 1:25000



unidades/suelos	área ha.
Villes-Viles	1881.17
Vs-IVs	362.29
Viles-Vs	214.16
VIII	164.38

CLASIFICACION AGROLOGICA DE LOS SUELOS
MUNICIPIO DE SAN JOSE LAS FLORES Esc. 1:25000