



# Plan Estratégico Participativo

## MUNICIPIO de USULUTAN



funde





# Plan Estratégico Participativo Municipio Usulután





## Presentación del Alcalde

### PRESENTACIÓN

El presente documento denominado Plan Estratégico Participativo (PEP) del municipio de Usulután fue elaborado con la participación decisiva de los diferentes actores sociales y económicos de nuestro municipio y representa la herramienta de gestión principal del Gobierno Municipal y de la municipalidad de Usulután. El plan contiene las directrices a seguir en un horizonte trazado para 10 años, del 2005 al 2015.

En su contenido se podrá encontrar definida la visión de futuro de nuestro municipio. El municipio que todos los Usulutecos y Usulutecas queremos tener. Este es un gran sueño, una gran esperanza: Convertir a Usulután en un municipio donde se potencie la productividad, haya empleo para la gente, con los mejores niveles de cobertura y calidad en educación y salud, el municipio más limpio del país, ***UN MUNICIPIO DONDE LA GENTE VIVA FELIZ.***

Sabemos que el PEP es un gran compromiso para este gobierno municipal, pero nosotros estamos comprometidos en hacer de nuestra gestión de gobierno local una gestión diferente. Estamos con el firme propósito de cumplir y hacer cumplir las demandas de la población que están contenidas en el PEP.

Para finalizar quiero agradecer a todas aquellas personas, líderes comunitarios, representantes de organismos gubernamentales y no gubernamentales, empresarios, comerciantes y otros que estuvieron participando en los talleres y mesas consultivas, ya que sin su aporte y participación este plan no hubiera sido posible.

Nuestro formal reconocimiento a la Fundación Nacional para el Desarrollo, FUNDE quien facilitó la asistencia técnica para elaborar el plan. Tarea que se asumió con entusiasmo y profesionalismo.

Agradecemos a RTI y USAID que son las entidades auspiciantes de este esfuerzo. Siempre los tendremos presentes como nuestros aliados estratégicos en esta ardua labor de llevar adelante la gestión municipal.

A todos ustedes y en nombre del Municipio de Usulután, muchas gracias

Francisco Rivas Escobar  
Alcalde Municipal de  
Usulután, Noviembre de 2004.



## Concejo Municipal

### Concejo Municipal del Municipio de Usulután



#### Sentados de Izquierda a Derecha

Sr. José de Jesús Contreras, Sra. Dolores del Carmen Quinteros vda. De Haas, Sra. Ana María Parada, Ing. Francisco Antonio Rivas Escobar (Alcalde Municipal), Sra. Lucía Otilia Campos Hernández, Sra. Irma Elena Arévalo Navarrete y Lic. Saúl Melara Mejicanos

#### De pie de Izquierda a Derecha

Sr. Ricardo Galileo Argueta Flamenco, Sr. Arturo Sigaran Arce, Sr. José Alejandro Díaz Taura, Sr. Boanerges Balmore Granados Caballero, Sr. Felix Humberto Rodriguez, Sr. Wilber Herrera, Lic. Jorge Santos Rodas y Sr. Juan Antonio Zelaya (Q.E.P.D)



## Comité de Desarrollo Municipal de Usulután

### Comité de Desarrollo Municipal. Municipio de Usulután



#### Sentados de izquierda a derecha:

Sra. Ana María Parada, Sra. Amalia del Carmen Pineda, Srta. Cecilia del Carmen Rivera, Sra. Lucía Otilia Campos, Srta. Ana del Sagrario Hernández, Sr. Francisco Rivas Escobar, Sra. Juana Edelmira de Rivera, Sra. María Celix Cerna, Srta. Hilda de Jesús Turcios.

#### De pie de izquierda a derecha:

Sr. Will Vidal Leiva, Sr. Ricardo Galileo Argueta, Sr. José Hernán Quintanilla, Sr. José Antonio Vargas Bermúdez, Sr. Felipe Antonio Barahona.



## Auspiciantes, Equipo Técnico y Facilitadores Municipales

### Equipo Técnico de la Municipalidad

Gerente General:  
Luis Alfredo Hernandez  
Jefe del Depto de Ingeniería:  
Juan Ramón Espinal  
Asesor del Concejo:  
Orlando Mejía  
Jefe del Depto de Contabilidad:  
Alexis Rivera Castro

Jefe de Promoción Social:  
Daniel Santos Rivera  
Facilitador Promoción Social:  
William Leiva



### Equipo de Asesores Técnicos

Director Área Regional/Local:  
Alberto Enríquez  
Coordinadora de Programa:  
Flora Blandón de Grajeda  
Asesor Técnico:  
Salomón Alfaro Estrada

funde

Fundación Nacional para el Desarrollo

### Auspiciantes

#### RTI El Salvador

Director Ejecutivo:  
Arturo Urrutia  
Cordinadora de Participación C:  
Gina Orlich  
Consultor Internacional:  
Gonzalo Darquea

**Equipo Administrativo:**  
Delmi de Cideos  
Karla Contreras  
Carolina Martinez  
Iris Huezo

#### USAID El Salvador

Director Mark Silverman. Oficina de  
Democracia y Gobernabilidad: Todd  
Sorenson, Ana Luz de Mena





## VISIÓN

Usulután será un municipio donde se potencie la productividad con énfasis en el sector agrícola, turístico y artesanal. Promotor del empleo local y de iniciativas económicas que beneficien a los sectores más pobres del municipio.

Se generarán las condiciones para poder reflejar a Usulután como uno de los municipios más limpios de El Salvador que protege y conserva los recursos naturales y toma medidas de reforestación y descontaminación de los acuíferos superficiales y subterráneos.

La salud y la educación mejoraran sus niveles de cobertura y calidad, la recreación y el deporte serán promocionados en la población, se impulsará el arte y la cultura como espacios de formación de conciencia cívica y democrática.

Un municipio donde la juventud y las mujeres encuentren oportunidades y políticas que faciliten su participación, se ponen a su disposición programas y proyectos que contribuyen a su crecimiento personal.



## Misión Institucional de la Municipalidad de Usulután

Institución orientada a identificar, formular y ejecutar proyectos y servicios de beneficio social, cultural y económico con la participación de la ciudadanía.

Una administración comprometida en la realización de una gestión transparente y abierta, con mejores niveles de atención a los usuarios, brindando los servicios municipales con altos estándares de calidad

Una municipalidad que se preocupa por la capacitación y formación de su personal, que mejora sus sistemas y realiza sus funciones de manera eficiente y eficaz.

Una administración que realiza una gestión participativa para lo cual establece alianzas y concertaciones con diversos agentes y actores del municipio en la búsqueda del desarrollo local.





# Módulo I: Información General del Municipio

Ficha Básica del Municipio  
Síntesis Histórica  
Hitos Históricos  
El Municipio en el Salvador y el Departamento  
Ubicación del Municipio en el Departamento.  
Grandes equipamientos en el departamento  
Conectividad vial del departamento.  
Caracterización del Municipio  
División Política Administrativa del Municipio  
Ubicación de Caserios Zona Rural  
División Territorial Zona Urbana  
Municipio en Cifras  
Conectividad vial interna del municipio  
Conectividad Vial Urbana  
Hidrografía  
Uso Actual del Suelo  
Zonas de Vida  
Servicios Básicos



## Módulo I: Información General del Municipio

## Ficha Básica del Municipio

EXTENSIÓN TERRITORIAL	Área Total: 154.0 km <sup>2</sup> Área Urbana: 5.69 km <sup>2</sup> Área Rural: 148.31 km <sup>2</sup>
UBICACIÓN	El municipio de Usulután se encuentra ubicado entre las coordenadas geográficas siguientes: 13°25'16" LN. (extremo septentrional) y 13°12'15" LN. (Extremo Meridional), 88°21'00" LWG (extremo Oriental) y 88° 31'27" LWG. (extremo Occidental). Pertenece al Departamento de Usulután y esta limitado por los siguientes Municipios: Limita al norte con el municipio de California; al Este por Santa Elena, Santa María, Ereguayquin y Concepción Batres; al Sur por San Dionisio, Puerto el Triunfo y Jucuaran, y al Oeste por Puerto El Triunfo, Jiquilisco y Ozatlan.
ALTITUD	100 M.S.N.M.
DEMOGRAFÍA	Según la proyección de población realizada por DIGESTYC para 2003 el municipio de Usulután contaba con una población de 70,773 habitantes de los cuales el 64% pertenecen al área urbana mientras que el 36% restantes se ubican en el área rural. Datos proporcionados por el SIBASI para el año de 2003 sobre población infieren que Usulután tiene 70,320 habitantes.
DIVISIÓN POLÍTICA ADMINISTRATIVA	Oficialmente se reconoce que para su administración el municipio está dividido en 13 cantones. Fuentes de la Alcaldía Municipal y de pobladores de las comunidades reconocen que hay nuevos cantones: Manuel Rafael Lazo, Los Desmontes, Puerto Parada y Hacienda La Carrera. Por acuerdo municipal los dos primeros fueron elevados al grado de cantones en el caso de Puerto Parada y la Hacienda La Carrera no han sido reconocidos como cantones. En el caso de la zona urbana hay 5 barrios: Candelaria, La Parroquia, La Merced, Candelaria y El Molino.
PRINCIPALES ACTIVIDADES ECONÓMICAS	Las principales actividades económicas del municipio se concentran alrededor de la agricultura, ganadería, comercio, pesca y artesanales.
CONDICIONES NATURALES DEL TERRITORIO DEL MUNICIPIO	La mayoría del territorio es Bosque Húmedo Subtropical © cubriendo cerca de un 80% del total del municipio. Las características de esta zona de vida son las siguientes: La temperatura media anual en la costa es superior a los 24 grados centígrados y en las partes altas 22 grados centígrados. La precipitación anual es de 1400 mm a 2000 mm.



## Módulo I: Información General del Municipio

### SÍNTESIS HISTÓRICA

Las actuales poblaciones de Usulután y Santa María son descendientes de las tribus Lencas, las que a su vez provienen de los "Mames", que formaban parte de estos grupos pre-Mayas. Los Lencas, junto con los Chortis, Pocomanes y Ulúas, practicaban la caza, la pesca, la agricultura estacional, la artesanía y ocasionalmente el canibalismo. Entre los siglos XI y XIII la región fue ocupada sucesivamente por los Nahuas, los Toltecas y finalmente por los Pipiles, pueblo emparentado con los toltecas Mexicanos, quienes fusionaron su cultura con los vencidos Mayas.

Desde el siglo XVI hasta principios del siglo XIX, transcurre la época de la conquista y colonización, del actual territorio Salvadoreño, incorporado a la Corona de Castilla e integrado al circuito del capitalismo comercial que generó los esquemas de desigualdad y subdesarrollo actuales.

La constitución y delimitación territorial de los municipios de Usulután y Santa María se originó con anterioridad al Siglo XVIII, cuando la Corona castellana reconoció los territorios de Usulután y Santa María como ejidos o tierras de propiedad comunal. La distribución de los límites geográficos de los dos territorios vecinos fue efectuada con el criterio de distribución equitativa del acceso a la oferta ambiental regional; en efecto, los dos territorios lindaban con el mar, tenían acceso tanto a tierras agrícolas bajas y altas como a zonas de bosque, y eran atravesados por cursos de agua de importancia entre los que se destaca el río Lempa, que dio origen al nombre de los primeros pobladores indígenas.



Desde los inicios de la República, Usulután se consolidó rápidamente como centro regional de gran importancia política y administrativa. En 1863 le fue conferido el título de Villa, en 1860 el de Ciudad, y en 1865 fue designada Cabecera Departamental. Cuando en 1865 el Gobierno Nacional, retomando las estructuras agrarias y de tenencia de la tierra de la Corona castellana, otorgó los títulos ejidales a Usulután y Santa María, ya el territorio de Santa María había cedido a Usulután su franja costera. El departamento se consolidó como despensa agrícola nacional, aunque el cultivo del café desplazó buena parte de los productos agrícolas que anteriormente estaban destinados a la alimentación. Se consolidó el proceso de concentración de la propiedad de la tierra agrícola en grandes haciendas, bajo los términos jurídicos y sociales que habían sido instaurados por los españoles.

La región de Usulután, si bien continuó cumpliendo su función de abastecedora de productos agrícolas a nivel nacional, entró en una fase de industrialización agraria e incorporación al sector exportador, particularmente en cultivos como el algodón. Los sistemas productivos asociados a la agricultura industrial se caracterizaron por la dependencia creciente de insumos químicos, lo que condujo al aumento de los niveles de concentración de la propiedad rural y a la degradación creciente de los suelos y condiciones ambientales de la región, factores que determinaron finalmente su agotamiento como renglón productivo a finales de la década de los 70 y parte de los 80 incluyendo en forma determinante los efectos destructivos de la situación conflictiva y violenta imperante a nivel del país pero especialmente en la zona Oriental y Norte.



Fuente: Plan Maestro de Desarrollo Urbano de la Ciudad de Usulután 1996



## Módulo I: Información General del Municipio

# Síntesis Histórica

Durante las décadas de los años 70 y 80's el crecimiento de la ciudad de Usulután originó su consolidación como centro administrativo departamental y centro de abastecimiento de productos agrícolas, y fue integrando paulatinamente sus funciones urbanas que la fueron caracterizando como ciudad centro de servicios para el sector rural.

En este periodo la ciudad de Usulután inició su proceso de crecimiento de la población urbana y de expansión del casco urbano en sentido oriente-poniente, asociado a una creciente valorización de la tierra urbana hacia el sector oriente debido a la ubicación en este sector, de instalaciones comerciales y recreativas. Esta situación, asociada a la reducción del valor de la tierra en el campo, condujo a iniciar el proceso de incorporación de tierras agrícolas al mercado de tierra urbana. Simultáneamente, el crecimiento vegetativo de la ciudad y las frecuentes migraciones de campesinos expulsados de las zonas rurales como consecuencia de la concentración de la propiedad sobre la tierra y la violencia incipiente, dieron lugar al surgimiento de áreas residenciales de población de muy bajos recursos económicos y de asentamientos espontáneos, lo que determinó el inicio de un crecimiento desordenado de la ciudad hacia la zona sur-poniente.



Iglesia Barrio El Calvario

El enorme impacto que causó la guerra en el departamento de Usulután condujo a una emigración masiva de la población campesina del municipio hacia las cabeceras municipales, asociada a la depresión de la actividad económica rural. De Departamento calificado como despensa agrícola del país, Usulután pasó a constituirse en consumidor de productos agrícolas, bienes y servicios. A nivel nacional se producen fuertes migraciones de las zonas inseguras de conflicto a las áreas urbanas del país, así como al exterior, tanto a nivel de Centroamérica, pero principalmente a los Estados Unidos de América y en menor escala a Canadá y a Australia.

Hay dos factores que moldearon el diseño de la ciudad de Usulután. Primero, el efecto de la carretera del Litoral que entre los años 90 tiene una enorme influencia sobre el usufructo de la tierra y su comercialización. En segundo lugar, la vía ferrea tuvo su impacto en la ciudad ya que esta tendió a un mayor crecimiento hacia la zona sur. El desarrollo de la ciudad parece seguir el eje principal de transporte, la carretera del litoral. El desarrollo urbano de Usulután es más pronunciado en el Oeste con relación al centro de la ciudad.



Parque Central Usulután

Fuente: Plan Maestro de Desarrollo Urbano de la Ciudad de Usulután 1996



## Módulo I: Información General del Municipio

## Hitos Históricos

Hito	Tendencia	Impacto (+)	Impacto (-)
<b>Décadas 60 y 70</b> Crecimiento Comercial	El municipio se convirtió en el centro del comercio en el departamento.	Generación de empleo y mejores oportunidades.	Se convirtió en un municipio consumista desordenado y sucio.
Finales de los 70's Reforma Agraria	Distribución de tierras a campesinos	Incremento de propietarios de tierras. Creación de cooperativas	No se mantuvieron los niveles de producción. Abandono y venta de tierras
Década de los 80's Conflicto Armado	Búsqueda de un nuevo sistema social, político y económico	Apertura de espacios de libertad de expresión, asociación y políticos.	Victimas, emigración de población, destrucción de infraestructura.
(varios años) Seqüías e inundaciones	Incremento de la crisis agropecuaria.		Escasez de granos básicos, muerte de ganado, proliferación de enfermedades, emigración de población
2001 Terremotos	Aumento de la crisis socioeconómica en el municipio	Incremento en el sector construcción	Destrucción de infraestructura, impacto emocional y psicológico de la población, emigración de población.
2001 Dolarización	Sustitución de la moneda nacional	Baja de tasas de interés	Aumento de precios de los artículos, redondeo.
Delincuencia	Incremento de bandas de secuestradores		Generación de inseguridad en la población, fuga de capitales, disminución del comercio, poca atracción de la inversión

Fuente: Taller participativo realizado con el Concejo Municipal en Noviembre/03



## Módulo I: Información General del Municipio

### El Municipio de Usulután en El Salvador y en el Departamento



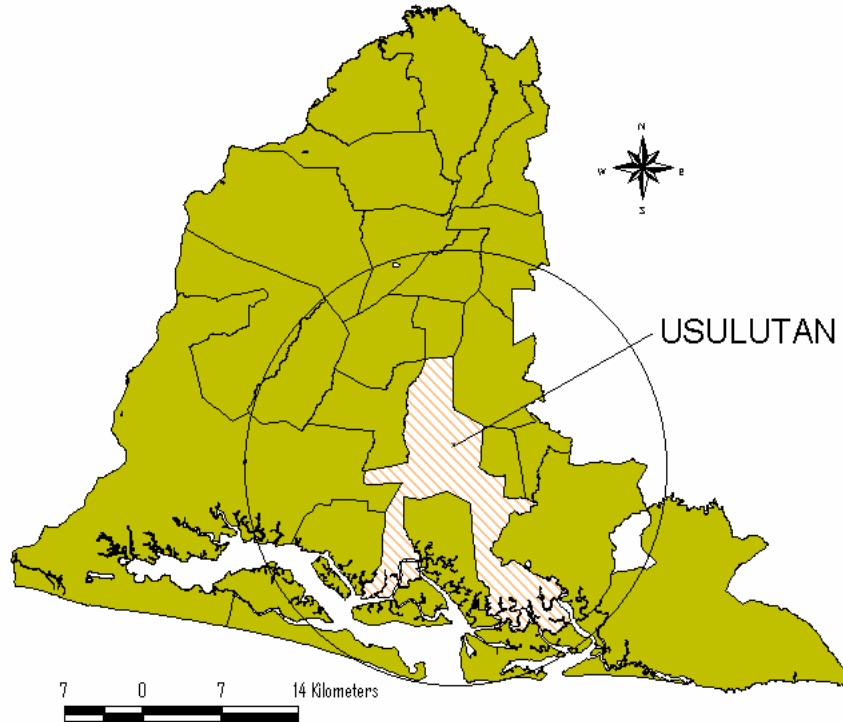
- El Salvador está dividido administrativamente en 14 municipios y 262 municipios. Aunque no hay una división regional reconocida por medios jurídicos, geográficamente se reconocen cuatro regiones para el país siendo estas las siguientes: Occidente, centro, paracentral y oriental. El Departamento de Usulután y el municipio de Usulután se encuentran en la zona oriental del país.

Fuente: Monografía del Departamento de Usulután. IGN. 1992



## Módulo I: Información General del Municipio

### Ubicación del Municipio de Usulután en el Departamento



#### UBICACIÓN:

El departamento de Usulután forma parte de la zona oriental de la República. Limita al norte con los departamentos de San Miguel y San Vicente, al este por San Miguel; al sur por el Océano Pacífico y al Oeste por San Vicente. El departamento está dividido administrativamente en 23 municipios. La Cabecera Departamental es la Ciudad de Usulután.

Las principales ciudades del departamento son: Usulután, Santiago de María, Santa Elena, Jiquilisco

El área total del departamento es de 2,168.02 kilómetros cuadrados. Cuenta con una población de 343,964 habitantes (171, 108 hombres y 172,856 mujeres). El área urbanizada del departamento es cerca del 3% del total.

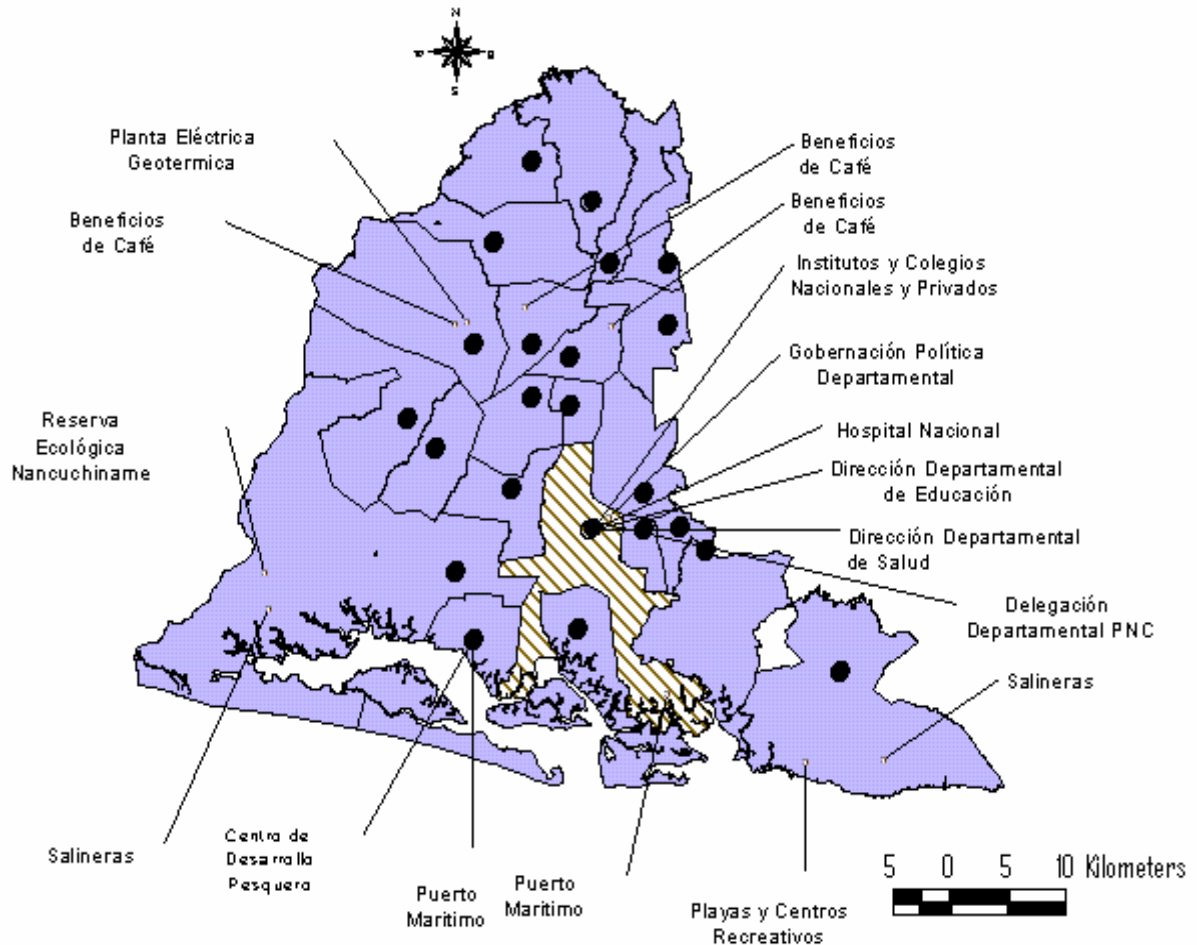
El departamento de Usulután es productor de cereales, caña de azúcar, algodón y café. Se dedica a la fabricación de productos alimenticios, pirotécnicos y artículos de hule. La pesca artesanal y la extracción de sal son dos actividades bastante producidas en sus costas

Fuente: Monografía del Departamento de Usulután. IGN. 1992



## Módulo I: Información General del Municipio

### Grandes Equipamientos Existentes en el Departamento



La mayoría de grandes equipamientos del departamento están ubicados en la ciudad de Usulután por ser esta cabecera departamental. Estos equipamientos son principalmente las sedes de las direcciones departamentales de las dependencias del Estado como Salud, Educación, Gobernación, Policía Nacional Civil, Institutos Educativos, escuelas y colegios privados, hospitales y otros.

Existe un déficit muy fuerte de equipamientos en el departamento que tiene que ver con el área recreativa y social, aunque el departamento cuenta con recursos naturales y paisajísticos de gran riqueza la infraestructura para su uso no está desarrollada.



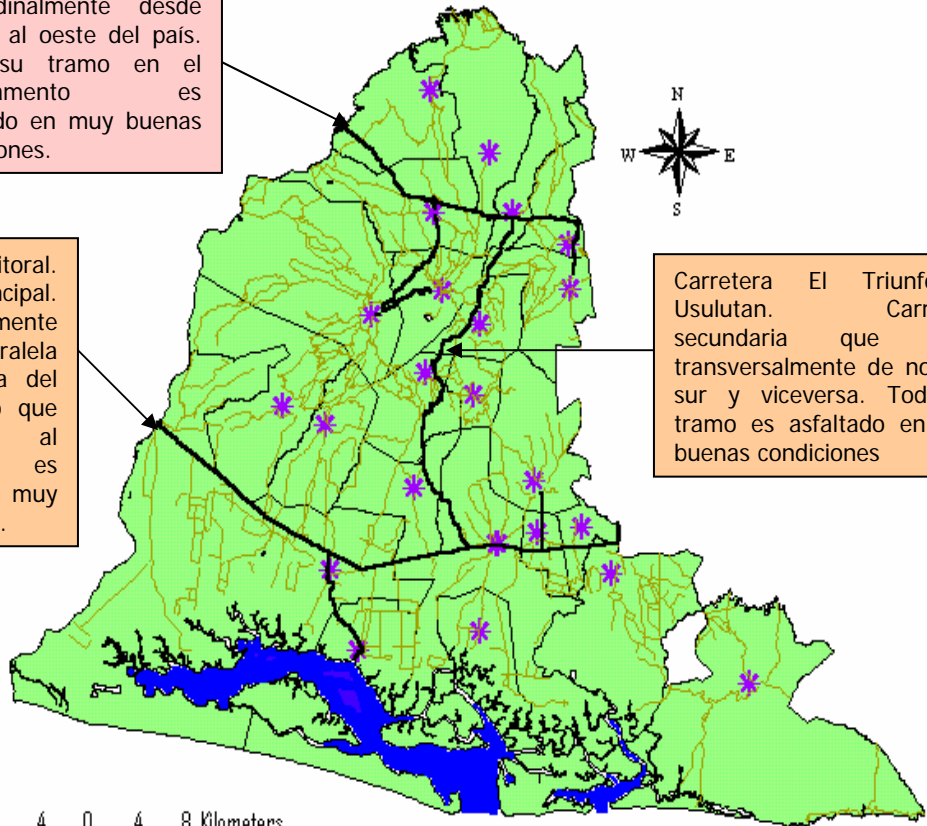


## Conectividad Vial del Departamento de Usulután

Carretera Panamericana. Carretera principal del país, corre longitudinalmente desde el este al oeste del país. Todo su tramo en el departamento es asfaltado en muy buenas condiciones.

Carretera del Litoral. Carretera principal. Corre longitudinalmente de este a oeste paralela a la línea costera del país. En el tramo que corresponde al departamento es asfaltada en muy buenas condiciones.

Carretera El Triunfo – Usulután. Carretera secundaria que corre transversalmente de norte a sur y viceversa. Todo su tramo es asfaltado en muy buenas condiciones



4 0 4 8 Kilometers

- Red vial principal
- Red vial secundaria
- Cabeceras municipales.shp
- Departamento Usulután

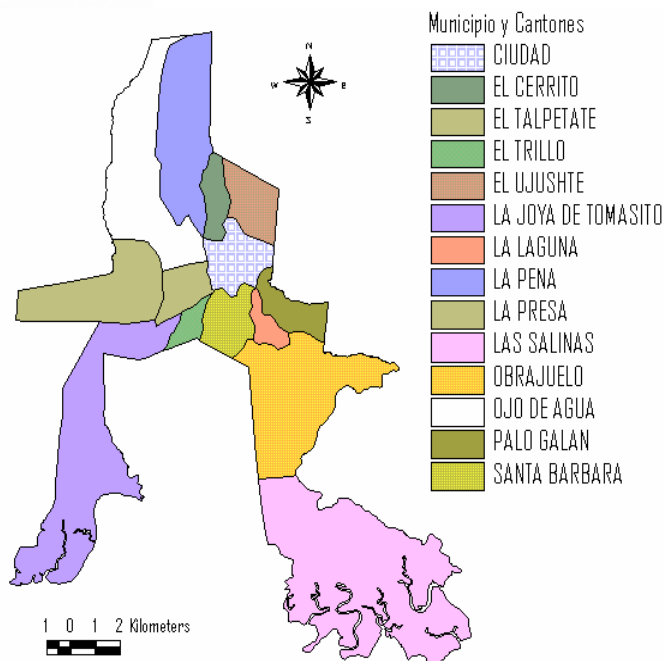
La conectividad vial de los diferentes municipios de este departamento tienen una alternabilidad entre vías de asfalto y de tierra. En su mayoría la red vial secundaria está fundamentada en vías de rodamiento de tierra. Las carreteras más importantes como son la Panamericana y del Litoral las cuales están en muy buenas condiciones ya que han sido reparadas en los últimos años. La mayor cantidad de transporte terrestre es de carácter comercial y corre por la vía del Litoral.

Fuente: Monografía del Departamento de Usulután. IGN. 1992. Plan Maestro de la ciudad de Usulután. 1996

## Módulo I: Información General del Municipio



### Caracterización del Municipio de Usulután



#### UBICACIÓN GEOGRÁFICA:

El municipio de Usulután se encuentra ubicado en el Departamento de Usulután, República de El Salvador, Centro América.

#### LIMITES POLÍTICOS:

Norte: Municipio de California  
 Sur: Municipio de San Dionisio y Océano Pacífico.  
 Este: Municipios de Santa Elena, Santa María, Ereaguayquín y Concepción Batres.  
 Oeste: Municipios de Puerto el Triunfo, Jiquilisco y Ozatlan.

#### ALTITUD:

Usulután está ubicado a 100 metros sobre el nivel del mar.

#### ASPECTOS PRODUCTIVOS:

Las principales actividades económicas son: Agricultura y Comercio.

#### SUPERFICIE:

Área Total: 154.0 km<sup>2</sup>

Área Urbana: 5.69 km<sup>2</sup>

Área Rural: 148.31 km<sup>2</sup>

El municipio de Usulután se encuentra ubicado entre las coordenadas geográficas siguientes: 13°25'16" LN. (extremo septentrional) y 13°12'15" LN. (Extremo Meridional), 88°21'00" LWG (extremo Oriental) y 88° 31' 27" LWG. (extremo Occidental).

#### GOBIERNO LOCAL:

El gobierno local lo ejerce un Concejo Municipal compuesto en el actual periodo por 4 concejales suplentes, 10 concejales propietarios, un Síndico y un Alcalde Municipal.

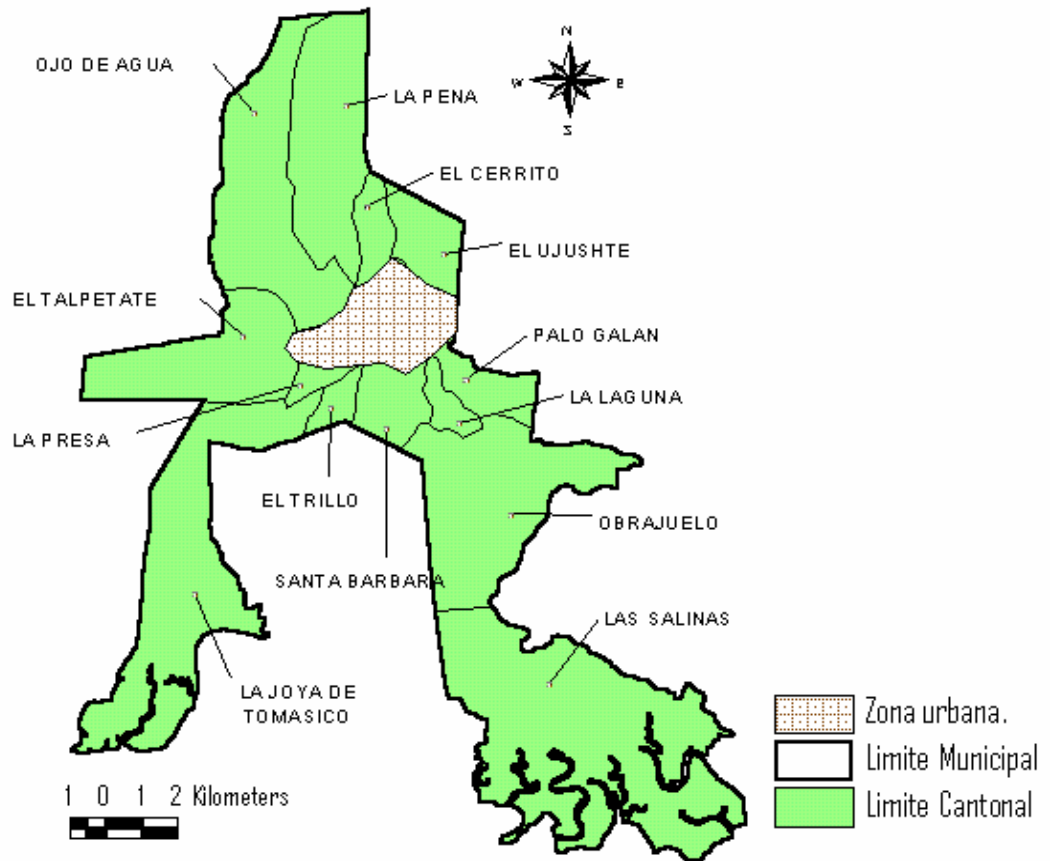
#### DIVISIÓN POLÍTICA ADMINISTRATIVA:

La actual división administrativa del municipio determina que el municipio posee 14 cantones y 56 caseríos (ver mapa). Sin embargo en consultas realizadas con miembros del Concejo Municipal y personal de la municipalidad refieren que existen 16 cantones. El número de comunidades existentes en el municipio son 167 comunidades.

Fuente: PLAMADUR DE USULUTAN Y SANTA MARÍA 1996, Monografía del Departamento de Usulután y sus municipios 1996 y Mapas elaborados por el Sistema Nacional de Estudios Territoriales, SNET.



## DIVISIÓN TERRITORIAL DEL MUNICIPIO



Oficialmente el municipio está dividido en 13 cantones. Fuentes de la Alcaldía Municipal y de pobladores de las comunidades reconocen que hay nuevos cantones: Capitán Manuel Rafael Lazo, Los Desmontes, Puerto Parada y Hacienda La Carrera. Los tres primeros fueron anteriormente caseríos del Cantón Las Salinas y la Hacienda La Carrera está ubicada en el Cantón Joya de Tomasico. En los casos de los Cantones Manuel Rafael Lazo y los Desmontes existen Acuerdos Municipales que respaldan su creación. En el caso de el Cantón El Obrajuelo este es reconocido también como perteneciente al Municipio de Santa María. En términos operativos los cantones están agrupados por zonas siendo estas las siguientes:

Zona Norte: El Ojushte, La Peña y El Cerrito

Zona Nor Poniente: La Presa, Talpetate y Ojo de Agua

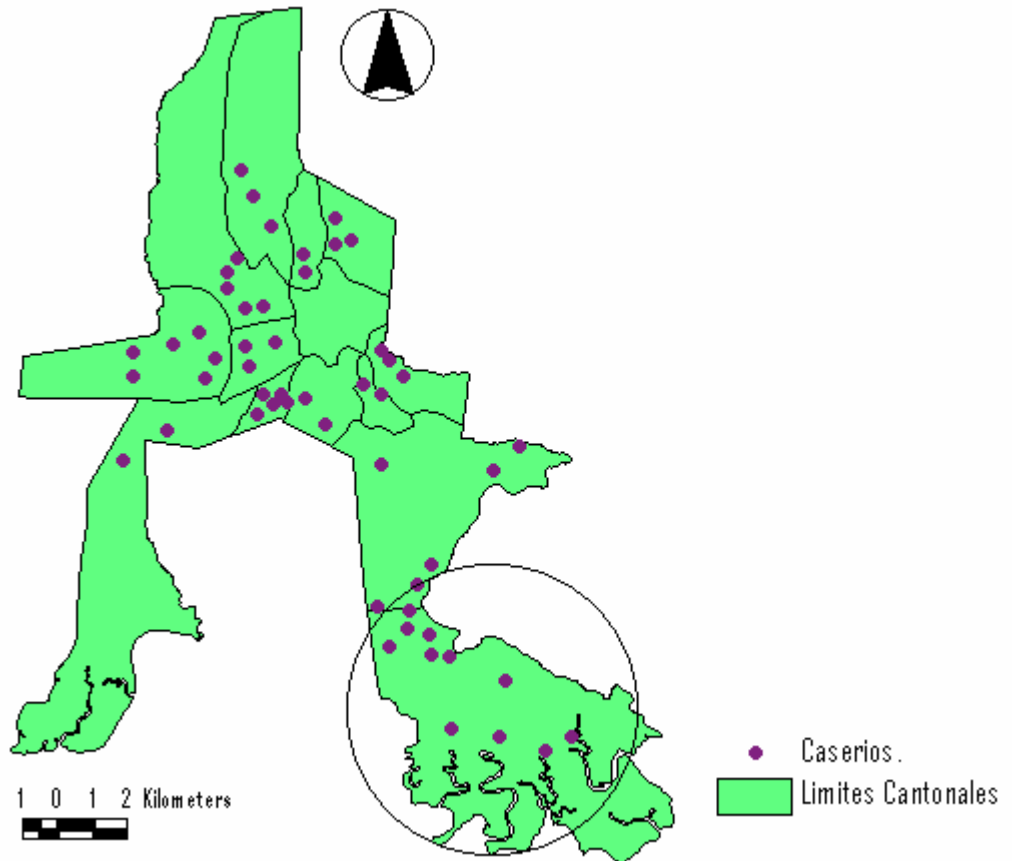
Zona Sur: El Trillo, Puerto Parada, Los Desmontes, Manuel Rafael Lazo, La Joya de Tomasico, Santa Barbara, Buena Vista, La Laguna, Palo Galán

Fuente: PLAMADUR DE USULUTAN Y SANTA MARÍA 1996, Monografía del Departamento de Usulután y sus municipios 1996 y Mapas elaborados por el Sistema Nacional de Estudios Territoriales, SNET.



## Modulo I: Información General del Municipio

## UBICACIÓN DE CASERIOS EN LA ZONA RURAL



El surgimiento de los principales asentamientos humanos del municipio se remonta a las últimas décadas del siglo XIX. En su mayoría estos asentamientos se originaron a partir de la necesidad de mano de obra que existía en las principales haciendas del municipio. Durante los años de 1870 y 1880 se consolidó Usulután como centro urbano y administrativo departamental. Algunos de los acontecimientos que marcaron la expansión de la ciudad fue la introducción de la línea férrea en el sector sur de la ciudad, la demanda de vivienda de los trabajadores de las haciendas y la conversión de la carretera litoral en vía principal.

Basicamente muchos de los caserios que actualmente existen se originaron en la época de la bonanza cerealera, cafetalera y algodонера del municipio. Como se puede observar en el mapa una gran cantidad de caserios se encuentra ubicada en la zona sur del municipio. El área geográfica que se encuentra inserta en el círculo es una de las más pobladas del municipio. Esta área abarca los cantones de Puerto Parada, Capitán Lazo y Los Desmontes. Según cálculos de la municipalidad hay cerca de 6,000 personas viviendo en dicha zona del municipio.

Fuente: Monografía del Departamento de Usulután. IGN. 1992. Plan Maestro de la ciudad de Usulután. 1996





## Modulo I: Información General del Municipio

## MUNICIPIO EN CIFRAS

Población por canton y relación de sexo  
Municipio de Usulután

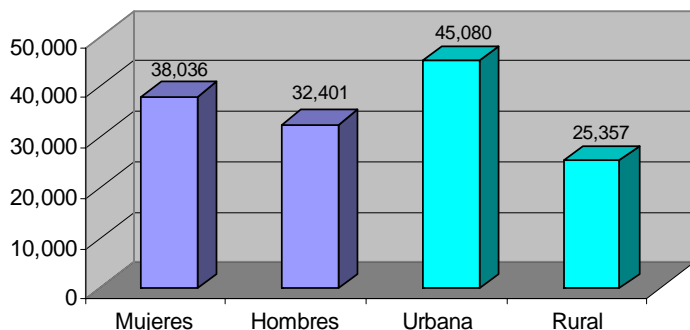
No.	CANTON	MASCULINO	FEMENINO	TOTAL
1	Buena Vista	547	643	1,190
2	El Cerrito	854	1,002	1,856
3	El Ojushte	944	1,109	2,053
4	El Trillo	1,135	1,332	2,467
5	La Laguna	517	607	1,124
6	La Peña	496	582	1,078
7	La Presa	578	678	1,256
8	Las Salinas	2,834	3,326	6,160
9	Joya de Tomasico	161	189	350
10	Palo Galan	591	693	1,284
11	Santa Barbara	501	589	1,090
12	Talpetate.	1,498	1,758	3,256
13	Ojo de Agua	1,048	1,230	2,278
		11,704	13,738	25,442

## DEMOGRAFÍA:

Según la proyección de población realizada por DIGESTYC para 2003 el municipio de Usulután contaba con una población de 70,773 habitantes de los cuales el 64% pertenecen al área urbana mientras que el 36% restantes se ubican en el área rural. Datos proporcionados por el SIBASI para el año de 2003 sobre población infieren que Usulután tiene 70,320 habitantes.

La tasa de crecimiento poblacional es de 4.2 a nivel municipal.

Como se puede observar en el cuadro sobre la población por sexo y cantón de procedencia, los cantones: Las Salinas, Talpetate y Ojo de Agua, El Trillo, El Ojushte son los que tienen el mayor número de pobladores en sus jurisdicción.

Población por Sexo y Área Geográfica  
Municipio de Usulután

Población por Sexo y Area Geográfica

	Número	Porcentaje
Mujeres	38,217	54.0%
Hombres	32,556	46.0%
Urbana	45,295	64.0%
Rural	25,478	36.0%

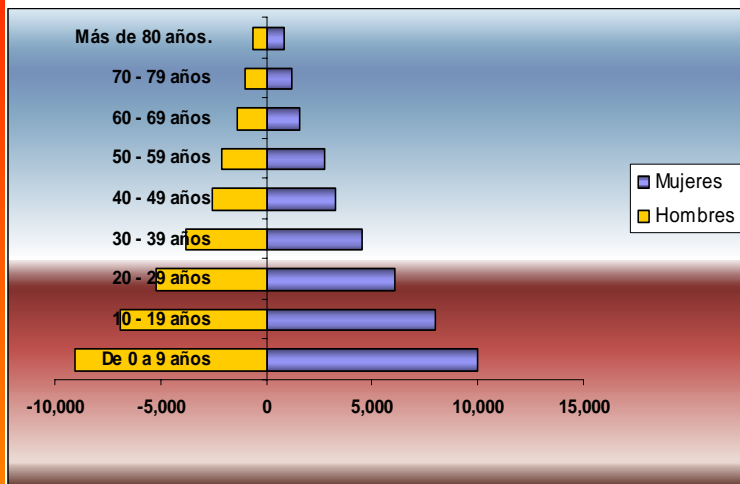
Fuente: Monografía del Departamento de Usulután. IGN. 1992. Proyección de Población 2000-2010 Dirección General de Estadísticas y Censos

Modulo I: Información General del Municipio



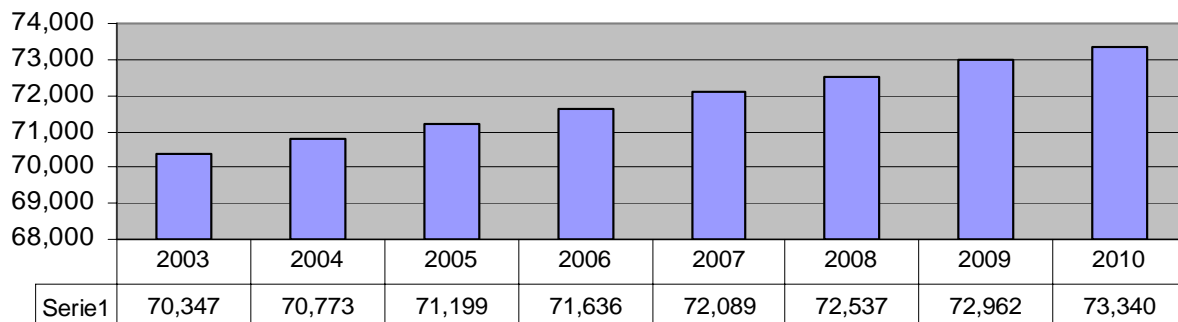
MUNICIPIO EN CIFRAS

Piramide de edades por sexo de la población del Municipio de Usulután



De 0 a 9 años	9,865	9,146
10 - 19 años	7,788	7,122
20 - 29 años	6,044	5,240
30 - 39 años	4,356	3,982
40 - 49 años	3,072	2,722
50 - 59 años	2,554	2,286
60 - 69 años	1,604	1,345
70 - 79 años	1,180	967
Más de 80 años.	854	646
	37,317	33,456

Proyección de Población 2003 - 2010  
Municipio de Usulután



Como puede observarse en el cuadro de población por rangos de edad, la población del municipio se concentra en los rangos de entre los 10 y 39 años, por lo que la tendencia es de una población joven. La pirámide de edades por sexo distribuye la población de forma gráfica, indicándonos un puntaje mayor de población femenina de un 3.4% promedio.

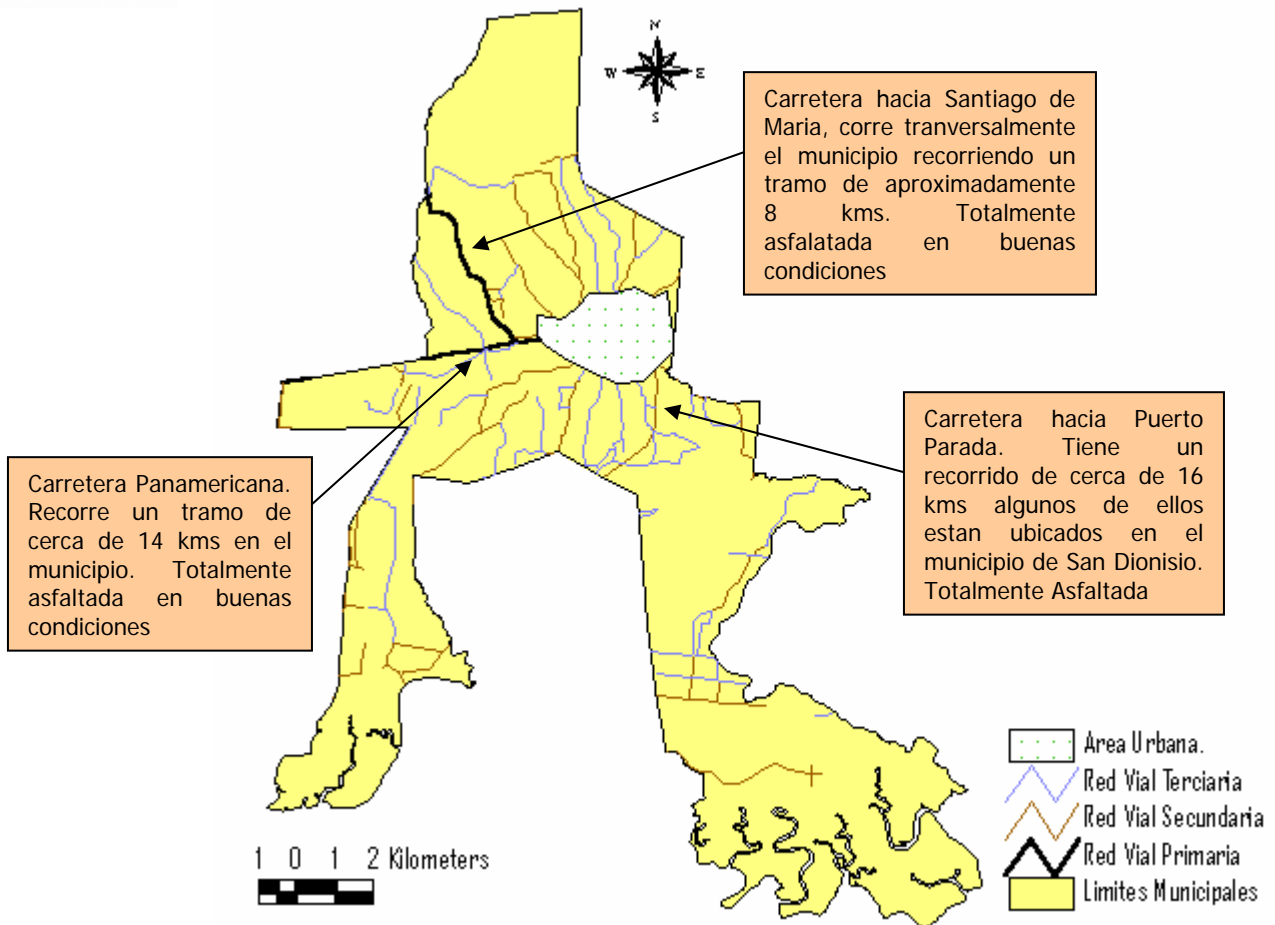
Respecto a las proyecciones de población desde el año 2003 hasta el 2010 hay un promedio de incremento porcentual de un 0,53% anual, significando que para el año 2010 la población crecerá un 4,24%.

Fuente: Monografía del Departamento de Usulután. IGN. 1992. Proyección de Población 2000-2010 Dirección General de Estadísticas y Censos

Modulo I: Información General del Municipio



Conectividad Vial Interna del Municipio



En su mayoría la red vial interna del municipio la componen vías de rodamiento de tierra que tienen un bajo nivel de mantenimiento. Particularmente las vías que comunican los diferentes cantones del municipio están actualmente en pésimas condiciones en varios tramos. Algunos tramos de estas vías se vuelven intransitables en invierno particularmente en la zona sur y norte del municipio, ya que se producen grandes grietas o se inundan. Otro de los problemas presentados con las vías de rodamiento es que en algunos tramos estas cruzan ríos y quebradas que en la época invernal crecen y por consiguiente cortan el paso vehicular y peatonal. Algunos de los cantones afectados con esta situación son: Talpetate, Joya de Tomasico, La Peña, La Laguna. Buena Vista.

La cobertura de vías en el municipio es de un 75%, sin embargo existen zonas en las cuales los accesos viales no están bien definidos. Esto ocurre en los cantones: Las Salinas, Joya de Tomasico, Ojo de Agua, La Peña.

Fuente: PLAMADUR DE USULUTAN Y SANTA MARÍA 1996, Monografía del Departamento de Usulután y sus municipios 1996 y Mapas elaborados por el Sistema Nacional de Estudios Territoriales, SNET.



## Modulo I: Información General del Municipio

## Conectividad Vial Urbana



La red vial del centro de Usulután está constituida por calles orientadas en los ejes Norte- Sur y Este – Oeste, formando una red ortogonal muy bien definida. Sin embargo, en el área periférica al centro de la ciudad, las calles se dispersan radialmente sin seguir una alineación correctamente definida. Además las calles de la ciudad generalmente se encuentran en mal estado.

La calle Dr. Penado y Grimaldi son dos ejes principales que dividen a la ciudad en la zona norte y sur. La Avenida Melara y Guandique dividen a la ciudad en la zona occidental y oriental. La red vial está constituida por 5 tipos de revestimiento que son, en orden de calidad, los siguientes: asfalto, adoquinado, empedrado, balasto y tierra. La mayoría de las calles del centro urbano cuentan con un revestimiento de asfalto o adoquín. En la zona periférica, los tipos de revestimiento son generalmente de tierra con algunos tramos adoquinados, empedrados o revestidos en balasto. Por lo general la mayoría de calles son de un solo carril.

Por estudios realizados se sabe que en su mayoría la red vial de la ciudad cuenta con un sistema de aceras que son inadecuadas para el tránsito peatonal.

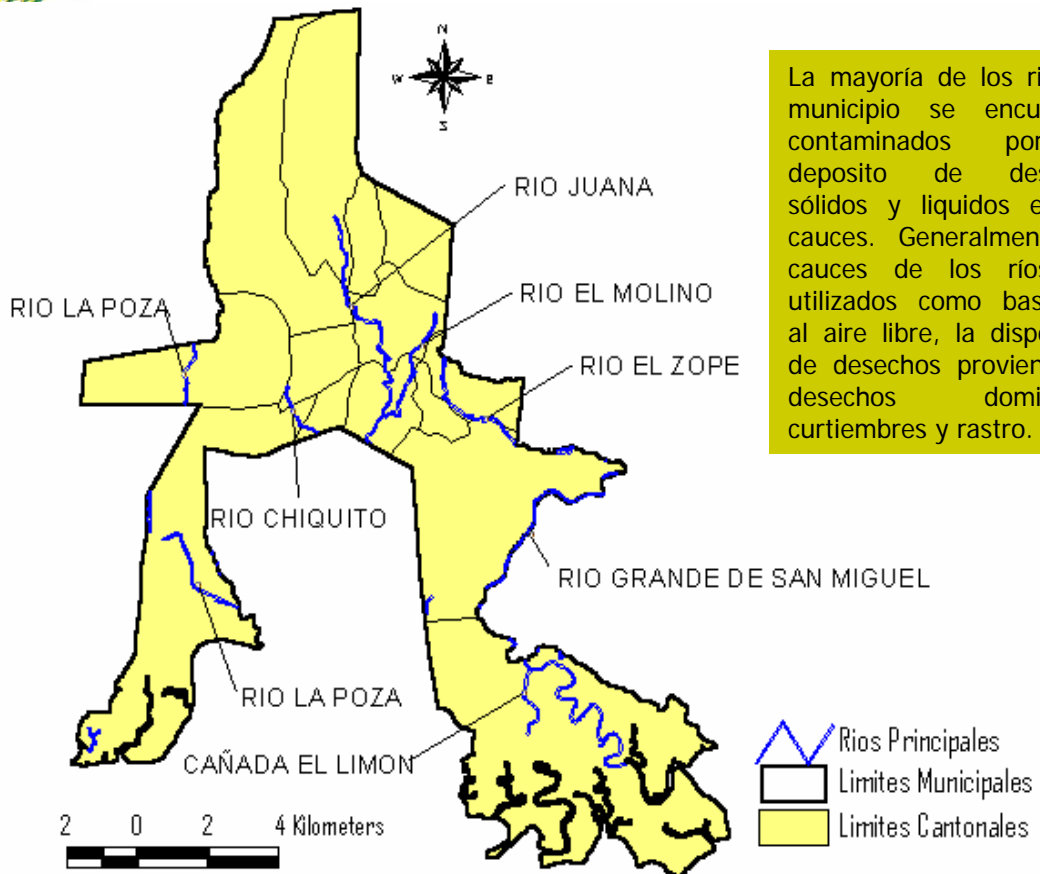
Uno de los grandes problemas de la ciudad es la invasión que sufren las arterias del centro de la ciudad por el comercio informal. Hay cerca de 20 manzanas del centro de la ciudad que tienen problemas de circulación por este motivo.

Fuente: PLAMADUR DE USULUTÁN Y SANTA MARÍA 1996, Monografía del Departamento de Usulután y sus municipios 1996 y Mapas elaborados por el Sistema Nacional de Estudios Territoriales, SNET.

Modulo I: Información General del Municipio



HIDROGRAFÍA DEL MUNICIPIO



La mayoría de los ríos del municipio se encuentran contaminados por el depósito de desechos sólidos y líquidos en sus cauces. Generalmente los cauces de los ríos son utilizados como basureros al aire libre, la disposición de desechos proviene de desechos domiciliare, curtiembres y rastro.

En su mayoría los ríos de este municipio tienen un caudal no muy grande y su recorrido es corto entre los 6 y 7 kms promedio. Entre los ríos principales están:

- Río Grande de San Miguel. Corre en dirección sur y es el límite natural entre el municipio de Usulután y el de Concepción Batres. La longitud que recorre dentro del municipio es de 20 kms.
- El Molino. Corre de Norte a Sur y abandona el municipio para continuar su cauce en el municipio de San Dionisio. Tiene un recorrido de 3 kms.
- Juana. Corre de Norte a Sur hasta desembocar en el río El Molino. Su longitud es de 6.5 kms.
- El río La Poza es alimentado por grandes manantiales cuyo origen se encuentran en el volcán de Usulután. Estos caudales se utilizan como abastecimiento de agua potable y para el riego.

Fuente: Monografía del departamento de Usulután. IGN. 1992. Estudio de Micro Cuencas SACDEL – FUNDAMUNI. 2003

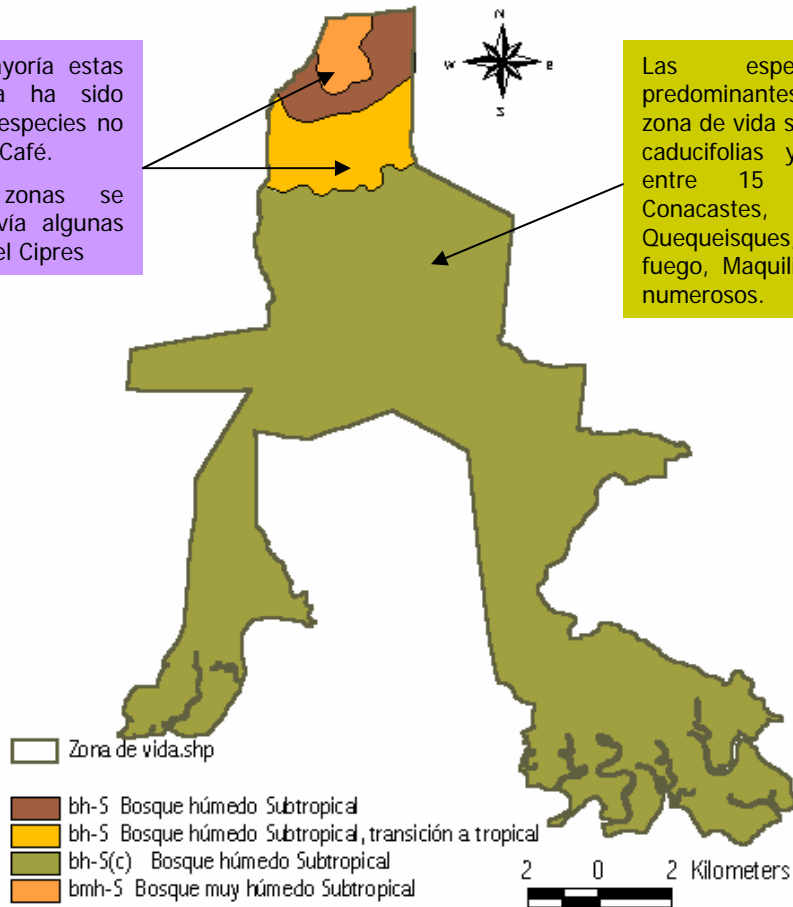


Modulo I: Información General del Municipio

ZONAS DE VIDA

En su gran mayoría estas zonas de vida ha sido replantada con especies no nativas como el Café.  
 En algunas zonas se conservan todavía algunas coníferas como el Cipres

Las especies vegetales predominantes en este tipo de zona de vida son arboles de hojas caducifolias y con doceles de entre 15 y 30 metros. Conacastes, Mangos, Quequeisques, Mangle, Flor de fuego, Maquilishuat son los más numerosos.



La zona de vida es una unidad ecológica determinada y definida que esta basado en la temperatura, humedad y la evapotranspiración potencial. A cada una de las zonas que se clasifican le corresponden determinadas especies vegetales. Como se observa en el mapa el Bosque Húmedo Subtropical © es el más extenso cubriendo cerca de un 80% del total del municipio. Las características de esta zona de vida son las siguientes: La temperatura media anual en la costa es superior a los 24 grados centígrados y en las partes altas 22 grados centígrados. La precipitación anual es de 1400 mm a 2000 mm. Una altitud de hasta 500 msnm.

Dicha zona de vida en el municipio de Usulután se caracteriza por amplias extensiones sembradas de pastos, granos básicos y caña de azucar. Una franja de cerca de 12 km<sup>2</sup> pegado a la costa lo representa el bosque salado poblado de mangle.

Fuente: Monografía del Departamento de Usulután y sus municipios 1996 y Mapas elaborados por el Sistema Nacional de Estudios Territoriales, SNET.

Modulo I: Información General del Municipio



Uso Actual del Suelo

CAFÉ:

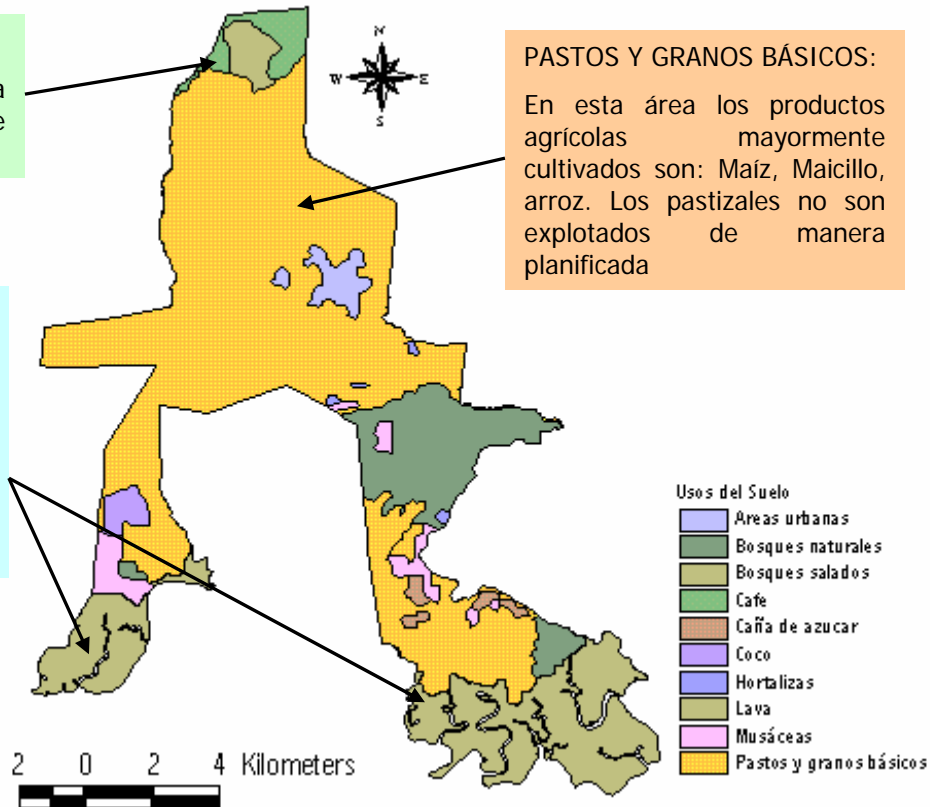
Este cultivo esta concentrado en la parte alta del Volcán de Usulután

PASTOS Y GRANOS BÁSICOS:

En esta área los productos agrícolas mayormente cultivados son: Maiz, Maicillo, arroz. Los pastizales no son explotados de manera planificada

BOSQUE SALADO:

La zona costera del municipio esta concentrada cerca de 12 km2 de bosque salado que es uno de los principales santuarios de especies de flora y fauna



Casi el 70% del total del territorio municipal esta dedicado al cultivo de granos básicos. Anteriormente el departamento era conocido como el granero del país, por la caída de las actividades agrícolas muchas de las propiedades han tenido que dejar de sembrar y cosechar estos productos. La bonanza de la producción agrícola ha venido disminuyendo desde los comienzos de los años ochenta. En la actualidad hay mucha tierra agrícola ociosa.

La agricultura que practican los grandes y medianos propietarios es de exportación, mientras los pequeños propietarios y arrendatarios cultivan para su propio consumo, llevando ocasionalmente a los mercados. La agricultura es estacional, durante los meses de mayo a enero. Los sistemas de tenencia de la tierra que predomina son el de colonato y de propietario.

En los últimos 20 años, ha existido un proceso creciente en el cambio de uso del suelo. El crecimiento poblacional, la migración del campo a la ciudad, la emigración de salvadoreños a EE. UU., la caída de los precios de los productos agrícolas, el incremento de los precios de los insumos agrícolas, el incremento del alquiler del suelo agrícola, el incremento de lotificaciones han generado una fuerte tendencia en el cambio del uso del suelo.

En la zona sur del municipio esta ubicada una franja de bosque salado de cerca de 12 km2 los cuales dan refugio a un número importante de especies animales. En esta misma área se ubican varias granjas de cultivo de camarón.

Fuente: Monografía del Departamento de Usulután y sus municipios 1996 y Mapas elaborados por el Sistema Nacional de Estudios Territoriales, SNET.

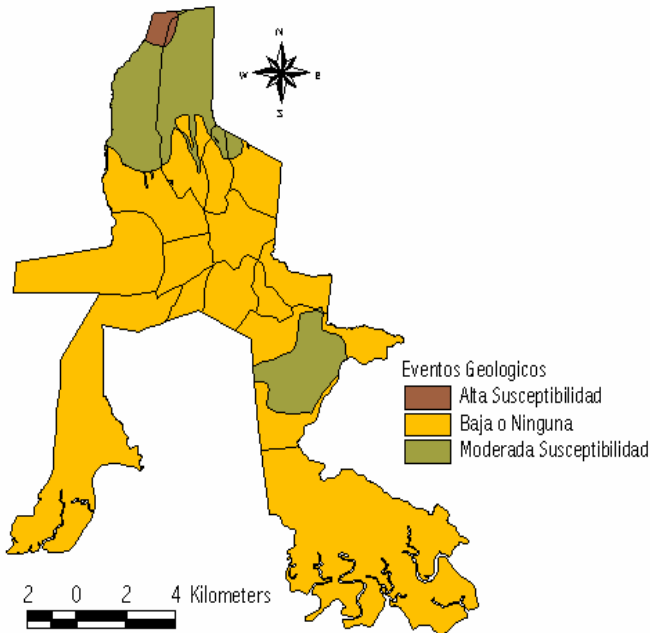
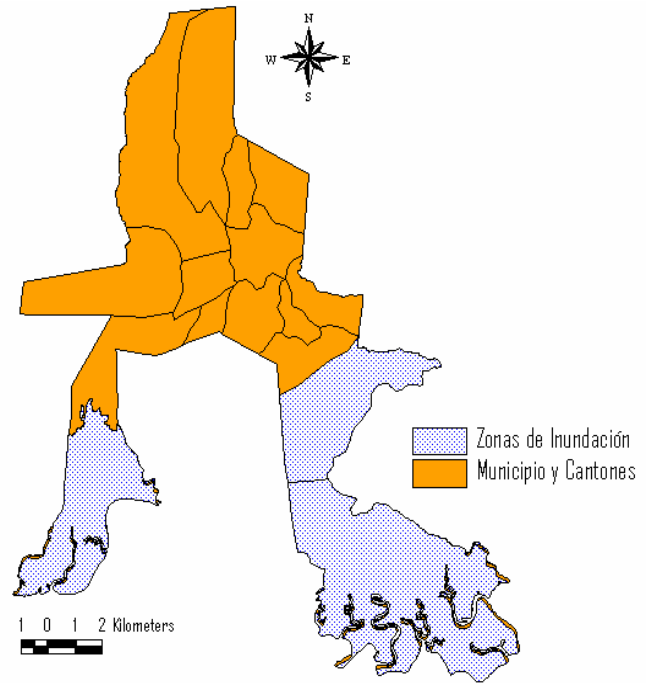


Módulo I: Información General del Municipio  
Mapa de Riesgo

MAPA DE RIESGO

En el municipio de Usulután se encuentra ubicada la desembocadura del Río Grande de San Miguel que en época invernal representa un grave peligro por el área de tierra que inunda. En 1998 se dio el paso del Huracán Mitch por el territorio nacional. Usulután fue uno de los departamentos mayormente impactado a causa de las severas inundaciones que se provocaron. Según estudios realizados la población directamente afectada en el departamento fue de 29,813 personas. Del total de personas muertas en el desastre 23 pertenecían al departamento. Del total de las personas que se ubicaron en albergues (55,864) el 53% estaba en Usulután.

Como puede observarse en el mapa la zona de inundación es una de las zonas donde se concentra una buena cantidad de población.



El 13 de Enero y Febrero de 2001, dos devastadores terremotos estremecieron el territorio nacional. La suma total de daños y pérdidas ocasionadas se ha estimado en 1,604 millones de dólares. El sector social (vivienda, educación y salud) fue el mayormente impactado. Los departamentos de La Paz, La Libertad, Cuscatlán, San Vicente, San Salvador y Usulután fueron los más dañados. En el caso del departamento de Usulután hubieron más de 55 mil viviendas, 236 edificios públicos, 78 iglesias, 33 escuelas y 11 unidades de salud dañadas por los terremotos. En el caso del municipio los terremotos dejaron 5 personas fallecidas y 87 lesionadas, más de 6 mil viviendas fueron dañadas. La principal iglesia del municipio fue destruida.

Fuente: Mapas del MARN 2001. Informe del Ministerio de Relaciones Exteriores respecto a los daños ocasionados por los terremotos Enero y Febrero 2001



## Modulo I: Información General del Municipio

## SERVICIOS BÁSICOS



## ENERGIA ELECTRICA:

El servicio de energía eléctrica es uno de los que tienen una mayor cobertura. El 96% de la población urbana y un 90% de la población rural cuentan con este servicio. De los caserios existentes en el municipio solamente 12 no tienen energía eléctrica.

Datos de FISDL para el año 2000 sugieren que un 26% de la población del municipio no cuenta con servicio de energía eléctrica. Su distribución y comercialización la realiza la Distribuidora Eléctrica de Usulután, Sociedad de Economía Mixta, DEUSEM. El número de abonados en Usulután es de 17,829 y el número de kilowatt hora consumidos mensualmente en promedio llegan a 3,371,196.

## AGUA POTABLE:

El servicio de agua potable en el área urbana de Usulután es suministrado por ANDA. Los niveles de cobertura alcanzados en la actualidad sugieren que se abastece cerca de un 63% del total de población urbana.

En el caso de la zona rural la cobertura es deficiente y en algunos caserios no existe el servicio. En los cantones: El Cerrito, La Preza, La Peña se han realizado proyectos de apertura de pozos e introducción de agua potable a nivel domiciliario. Estos proyectos son manejados por la comunidad por medio de una Junta Directiva que administra el servicio. Cada una de las viviendas paga mensualmente en promedio entre 6 y 8 dólares. Actualmente se está desarrollando este mismo proyecto en el cantón el Ojushte. Estos proyectos han sido financiados con el apoyo de CARE Internacional y la Agencia Internacional para el Desarrollo de los Estados Unidos, USAID.

Según el censo de 1992 existían 4,785 viviendas: de las cuales 4,311 toman su agua de pozo, 105 lo hacen de manantial y 74 de río. El resto lo hace por chorro público o por cañería de la comunidad. En el caso de la zona urbana de 9,687 viviendas; 4,546 tienen agua por cañería, mientras que 4,882 lo hace por medio de pozo.

## ALCANTARILLADO

Respecto a los servicios de sanitarios y alcantarillados en el censo de 1992 se apunta que de 9,687 viviendas en el área urbana 4,513 tenían inodoro de lavar y 5,010 letrina. De las mismas 3,761 poseían alcantarillado. En el caso de lo rural, de 4,785 viviendas 178 tenían inodoro de lavar y 3,776 letrina y 655 que nos disponen de ella. De estas solamente 15 viviendas tienen alcantarillado, 123 fosa séptica, 236 tiran sus aguas servidas a los ríos o quebradas y hay 3,188 que no disponen de ningún mecanismo para ello.

Datos de FISDL para el año 2000 sugieren que un 68% de la población no cuenta con servicio de agua potable y de drenaje.



## SERVICIOS BÁSICOS



Centro Escolar Cantón Las Salinas

### EDUCACIÓN:

Para el año 2003 se contaba con 61 centros educativos a nivel municipal, de estos 47 son de carácter público y 14 privados. La matrícula final para el año de 2003 fue de 18,571 alumnos en los centros escolares de carácter público y privado, de los cuales 2,326 eran de nivel de parvularia, 13,356 de básico y 2,889 de media.

Considerando que la población joven del municipio (entre los 5 y 19 años de edad) es de 33,921 y la cobertura de los centros educativos públicos y privados fue de 18,571 alumnos, podemos estimar que el porcentaje de cobertura es aproximadamente del **54.7%**

Se cuenta con un Centro de Estudios Universitarios de carácter privado.

### SALUD:

El municipio cuenta por medio del Ministerio de Salud Pública y Asistencia Social con 1 hospital que atiende alrededor de 120,000 usuarios al año, entre pacientes del municipio y del departamento, 3 Unidades de Salud y 1 casas de salud. Respecto al personal de salud asignado al municipio para el año 2003 se tenían 63 médicos, 122 personas en enfermería y 18 promotores de salud

Según el censo de población de 1992 el municipio contaba con una tasa de mortalidad infantil de 32 por millar.

Los índices de morbilidad del municipio tienen que ver con enfermedades respiratorias, gastrointestinales y parasitarias,



Hospital San Pedro

FUENTE: V censo de población y VI de vivienda 1992. DIGESTYC, San Salvador. Pagina WEB FISDL, información proporcionada por oficina regional de salud y educación.



## Modulo II: Diagnóstico del Municipio

Posicionamiento del Municipio en la Región. Diagnóstico Regional – FODA en lo social, económico y físico ambiental

Diagnóstico sectorial – FODA de las mesas Sectoriales

Nivel de Competitividad: Ventajas comparativas y competitivas de las mesas.

Diagnóstico Territorial – Talleres de consulta Cantonales y Barriales

Diagnóstico Institucional.





## Módulo II: Diagnóstico del Municipio Posicionamiento del Municipio en la región

### FODA REGIONAL: ÁREA SOCIAL

	AMBITO INTERNO	AMBITO EXTERNO
<b>P O S I T I V O</b>	<p><b>FORTALEZAS</b></p> <ul style="list-style-type: none"> <li>Existencia de los servicios de salud y educación.</li> <li>Cercanía a grandes ciudades: San Miguel – San Salvador.</li> <li>Ubicación Geográfica Estratégica</li> <li>Población Joven</li> <li>Sitios de interes turistico</li> <li>Presencia de instituciones interesadas en el desarrollo social</li> <li>Semillero deportivo.</li> <li>Incremento de la población femenina.</li> <li>Personalidades nacionales originarias del departamento.</li> <li>Existencia de equipamiento recreativo y cultural.</li> </ul>	<p><b>OPORTUNIDADES</b></p> <ul style="list-style-type: none"> <li>Planes y programas instituciones de gobierno central para el departamento.</li> <li>Intercambios deportivos, culturales y educativos.</li> <li>Turismo nacional e internacional</li> </ul>
<b>N E G A T I V O</b>	<p><b>DEBILIDADES</b></p> <ul style="list-style-type: none"> <li>Deficiencia en el equipamiento en salud y educación.</li> <li>Insuficiente personal en salud y educación.</li> <li>Incremento de la actividad delincencial.</li> <li>Emigración de la población joven</li> <li>Altos indices de enfermedades prevenibles.</li> <li>Deficiente participación de la mujer en la toma de decisiones.</li> <li>Alcoholismo y drogadicción.</li> <li>Proliferación de la prostitución en las jóvenes.</li> <li>Sitios recreativos escasos y en mal estado</li> <li>Patrimonio cultural e histórico se va perdiendo.</li> <li>Falta de oportunidades de empleo</li> <li>La población jóven tiene poco acceso a educación superior.</li> </ul>	<p><b>AMENAZAS</b></p> <ul style="list-style-type: none"> <li>Incremento de la migración</li> <li>Influencia de culturas foráneas en la juventud</li> <li>Bandas delincuenciales que se refugian en el departamento.</li> <li>Incremento de pandillas juveniles.</li> <li>Narcotráfico</li> </ul>

Fuente: Taller de Consulta con líderes comunales y Miembros de Concejo Municipal. Marzo 2004



## Módulo II: Diagnóstico del Municipio Posicionamiento del Municipio en la región

### FODA REGIONAL: ÁREA ECONÓMICA

	AMBITO INTERNO	AMBITO EXTERNO
<b>P O S I T I V O</b>	<p><b>FORTALEZAS</b></p> <ul style="list-style-type: none"> <li>■ Fuerte actividad comercial</li> <li>■ Suelos agrícolas de calidad</li> <li>■ Clima como elemento propicio para la producción agrícola</li> <li>■ La producción está enfocada en varios rubros: Comercio, agricultura, servicios, pesca, artesanía</li> <li>■ Ubicación geográfica estratégica</li> <li>■ Buena red vial principal.</li> <li>■ Regular cobertura del transporte público</li> <li>■ Recurso humano calificado</li> <li>■ Existencia de esfuerzos cooperativos en la producción agrícola y pesquera.</li> <li>■ Grandes equipamientos de carácter energético y de comunicaciones.</li> </ul>	<p><b>OPORTUNIDADES</b></p> <ul style="list-style-type: none"> <li>■ Cercanía a San Salvador y San Miguel.</li> <li>■ Plan de Desarrollo del Puerto Cutuco.</li> <li>■ Cercanía a puertos y aeropuertos.</li> <li>■ Cooperación internacional</li> <li>■ Existencia de instituciones públicas y privadas que colaboran.</li> </ul>
<b>N E G A T I V O</b>	<p><b>DEBILIDADES</b></p> <ul style="list-style-type: none"> <li>■ Abandono de las actividades productivas agrícolas</li> <li>■ Baja rentabilidad en la agricultura</li> <li>■ Falta de organización gremial en los productores.</li> <li>■ Incremento del comercio informal.</li> <li>■ Poca creación de fuentes de empleo.</li> <li>■ Falta de mano de obra calificada.</li> <li>■ No hay políticas de créditos blandos para los productores.</li> <li>■ Escaso equipamiento e infraestructura para la producción.</li> <li>■ Vías secundarias en mal estado y deterioradas</li> <li>■ Falta Visión y programa de desarrollo económico</li> <li>■ Sector pesquero en crisis.</li> </ul>	<p><b>AMENAZAS</b></p> <ul style="list-style-type: none"> <li>■ Imposición del TLC con los EE.UU.</li> <li>■ Contrabando.</li> <li>■ Corrupción y evasión fiscal.</li> <li>■ No aplicación de las leyes.</li> <li>■ Invasión del comercio informal.</li> <li>■ No realización de planes y programas destinados para el departamento.</li> <li>■ Políticas económicas y financieras en lo nacional.</li> </ul>

Fuente: Taller de Consulta con líderes comunales y Miembros de Concejo Municipal. Marzo 2004



## FODA REGIONAL: ÁREA FÍSICO AMBIENTAL

	AMBITO INTERNO	AMBITO EXTERNO
<b>P O S I T I V O</b>	<b>FORTALEZAS</b> <ul style="list-style-type: none"> <li>■ Ubicación geográfica</li> <li>■ Condiciones climaticas</li> <li>■ Buena cantidad de recursos hidricos.</li> <li>■ Diversificación de los suelos agricolas.</li> <li>■ Reserva natural Nancuchiname</li> <li>■ Existencia de belleza paisajistica</li> <li>■ Mar, montaña, rios y valles.</li> <li>■ Calidad en el recurso tierra.</li> <li>■ La mayor extensión de bosque salado a nivel nacional</li> <li>■ Diversidad de especies en flora y fauna</li> <li>■ Botadero controlado de basuras</li> </ul>	<b>OPORTUNIDADES</b> <ul style="list-style-type: none"> <li>■ Marco jurídico ambiental</li> <li>■ Migración de especies a la región</li> <li>■ Existencia de reservas forestales</li> <li>■ Cauce y cuenca del Río Lempa y Grande de San Miguel.</li> <li>■ Entidades nacionales e internacionales apoyando al departamento.</li> </ul>
<b>N E G A T I V O</b>	<b>DEBILIDADES</b> <ul style="list-style-type: none"> <li>■ Zonas de inundación y fallas geológicas</li> <li>■ Deterioro de las cuencas por contaminación con basuras.</li> <li>■ Disminución de la frontera agrícola.</li> <li>■ Especulación en el precio del suelo agrícola.</li> <li>■ Poca cobertura del servicio de tren de aseo en las áreas urbanas y rurales.</li> <li>■ Ineficiente aplicación del marco jurídico ambiental.</li> <li>■ Localización de viviendas y equipamiento en zonas de alto riesgo.</li> <li>■ Falta personal y equipamiento para proteger zonas de reserva forestal</li> <li>■ Débil organización institucional para el manejo ambiental</li> <li>■ Inadecuados sistemas de explotación de los recursos marinos.</li> <li>■ Uso intensivo de agroquímicos y quemas</li> <li>■ Reducción del número de especies acuaticas y terrestres.</li> </ul>	<b>AMENAZAS</b> <ul style="list-style-type: none"> <li>■ Inundaciones en la zona sur del departamento.</li> <li>■ Terremotos</li> <li>■ Asentamientos de centros privados de recreación en bosque salado.</li> <li>■ Pobreza de la población.</li> <li>■ Manejo centralizado de las políticas ambientales.</li> <li>■ Poca coordinación entre el nivel central y el local.</li> </ul>

Fuente: Taller de Consulta con líderes comunales y Miembros de Concejo Municipal. Marzo 2004



Modulo II: Diagnóstico del Municipio  
Diagnóstico Sectorial

## Mesas Sectoriales de Concertación

Educación		Pesquero	
Salud		Agropecuario	
Mujer		Seguridad	
Medio Ambiente		Ordenamiento territorial	
Jovenes		Deportes	



## FODA MESA AGROPECUARIA

	AMBITO INTERNO	AMBITO EXTERNO
<b>P O S I T I V O</b>	<b>FORTALEZAS</b> <ul style="list-style-type: none"> <li>■ Suelos fértiles y aptos para la agricultura</li> <li>■ Capacidad de cambio y de transformación del sector.</li> <li>■ El sector tienen disposición y voluntad para organizarse.</li> <li>■ Cercanía y accesibilidad a la cabecera municipal y departamental</li> <li>■ Recurso humano capaz.</li> <li>■ Existe asesoría técnica por parte de algunas instituciones: CENTA, SACDEL radicadas en el municipio.</li> </ul>	<b>OPORTUNIDADES</b> <ul style="list-style-type: none"> <li>■ Modelo de diversificación agrícola</li> <li>■ Utilización de sistemas de riego</li> <li>■ Modelos Agroindustriales</li> <li>■ Experiencias exitosas en diversificación agrícola.</li> <li>■ Mejores políticas de créditos para el sector.</li> </ul>
<b>N E G A T I V O</b>	<b>DEBILIDADES</b> <ul style="list-style-type: none"> <li>■ Dispersión y desorganización en el sector.</li> <li>■ Poca accesibilidad a créditos blandos.</li> <li>■ Tierras en abandonos.</li> <li>■ Insumos más caros, productos más baratos.</li> <li>■ Endeudamiento del sector.</li> <li>■ Generalización de quemas y uso de agroquímicos.</li> <li>■ En la zona sur del municipio se carece de agua para la agricultura.</li> <li>■ Hay pocas instituciones que apoyan al sector.</li> <li>■ Concentración de la propiedad de la tierra.</li> <li>■ No hay control sobre reses y cerdos que dañan los cultivos.</li> <li>■ Mano de obra escasa y con poca disponibilidad</li> </ul>	<b>AMENAZAS</b> <ul style="list-style-type: none"> <li>■ Mal estado de calles y caminos vecinales.</li> <li>■ Modelo económico centrado en lo financiero</li> <li>■ Acaparadores y especuladores del producto agrícola.</li> <li>■ Inexistencia de política y ley de ordenamiento territorial y uso del suelo.</li> <li>■ Crecimiento urbano desordenado.</li> <li>■ Altos alquileres por la tierra.</li> <li>■ Contaminación de ríos.</li> <li>■ Incremento de la delincuencia</li> <li>■ Inundaciones en la zona sur del municipio.</li> <li>■ Especulación con el peso y medida de los insumos y productos.</li> </ul>

Fuente: Taller de consulta con sector agropecuario 5-11-03



Modulo II: Diagnóstico del Municipio  
Diagnóstico Sectorial

<p>VENTAJAS COMPARATIVAS (Lo que se tiene)</p>	<p>VENTAJAS COMPETITIVAS (Lo que le hace falta crear)</p>
<ul style="list-style-type: none"> <li>■ Suelos fértiles y aptos para la agricultura</li> <li>■ Capacidad de cambio y de transformación del sector.</li> <li>■ El sector tienen disposición y voluntad para organizarse.</li> <li>■ Cercanía y accesabilidad a la cabecera municipal y departamental</li> <li>■ Recurso humano capaz.</li> <li>■ Experiencias exitosas en diversificación agrícola.</li> </ul>	<ul style="list-style-type: none"> <li>■ Organización del sector agrícola.</li> <li>■ Créditos blandos para el sector.</li> <li>■ Venta de productos a precios justos y adquisición de insumos a precios más bajos.</li> <li>■ Reducción de quemas y uso de agroquímicos.</li> <li>■ Provisión de agua para la zona sur del municipio.</li> <li>■ Accesibilidad a la tierra para los agricultores.</li> <li>■ Calles y caminos vecinales en buen estado.</li> <li>■ Ley de ordenamiento territorial y de uso del suelo.</li> </ul>



Terrenos agrícolas Usulután



Cultivo de Maiz faldas del Volcán de Usulután



## FODA SECTOR PESQUERO

	AMBITO INTERNO	AMBITO EXTERNO
<b>P O S I T I V O</b>	<p><b>FORTALEZAS</b></p> <ul style="list-style-type: none"> <li>■ Recurso humano apto para realizar sus labores.</li> <li>■ Se cuenta con embarcaciones y equipos de pesca.</li> <li>■ Existencia de dos cooperativas de pescadoras.</li> <li>■ Una de las cooperativas ha generado obras de provecho para la comunidad.</li> <li>■ CENDEPESCA esta apoyando la formación y creación de cooperativas</li> <li>■ Aproximación a la cabecera departamental.</li> <li>■ Conservación del bosque salado por parte del Comité de Desarrollo de Puerto Parada, CODEPA.</li> </ul>	<p><b>OPORTUNIDADES</b></p> <ul style="list-style-type: none"> <li>■ Apoyo que se pueda recibir por parte de la municipalidad.</li> <li>■ Existencia de organizaciones de cooperación internacional que apoyan al sector.</li> <li>■ Apertura del Puerto de Cutuco y el corredor sur.</li> <li>■ Existencia de granjas acuícolas en otros municipios que tiran la cría para su desarrollo.</li> </ul>
<b>N E G A T I V O</b>	<p><b>DEBILIDADES</b></p> <ul style="list-style-type: none"> <li>■ Hay desorganización del sector.</li> <li>■ La pesca no es rentable por la escasez, insumos caros y productos baratos.</li> <li>■ La demarcación límite para la pesca entre los barcos y las lanchas fue quitada.</li> <li>■ Inexistencia de censo de pescadores.</li> <li>■ Muchos pescadores no están integrados a la cooperativa.</li> <li>■ Una de las cooperativas a cerrado sus puertas para el ingreso de nuevos miembros.</li> <li>■ Obradores han generado pérdida en el sector por muerte de la larva.</li> <li>■ Existen muchos obrajes que no se usan.</li> <li>■ Existencia de pesca con explosivos.</li> <li>■ La Marina Nacional no controla la pesca con explosivos.</li> <li>■ No existen centros y laboratorios para la reproducción de especies acuícolas.</li> </ul>	<p><b>AMENAZAS</b></p> <ul style="list-style-type: none"> <li>■ Importación de producto en forma ilegal.</li> <li>■ La inclusión en el TLC.</li> <li>■ Pago de FOVIAL por parte del sector.</li> <li>■ Existencia de grandes barcos que pescan con métodos no convencionales.</li> <li>■ Existencia de agiotistas e intermediarios en la comercialización de los productos.</li> <li>■ Existencia de fuentes contaminantes de ríos.</li> </ul>



Modulo II: Diagnóstico del municipio  
Diagnóstico sectorial

<p>VENTAJAS COMPARATIVAS (Lo que se tiene)</p>	<p>VENTAJAS COMPETITIVAS (Lo que le hace falta)</p>
<ul style="list-style-type: none"> <li>■ Recurso humano apto para realizar sus labores.</li> <li>■ Se cuenta con embarcaciones y equipos de pesca.</li> <li>■ Existencia de dos cooperativas de pescadoras.</li> <li>■ CENDEPESCA esta apoyando la conformación de cooperativas</li> <li>■ Aproximación a la cabecera departamental.</li> <li>■ Conservación del bosque salado por parte del CODEPA.</li> <li>■ Existencia de organizaciones de cooperación internacional que apoyan al sector.</li> </ul>	<ul style="list-style-type: none"> <li>■ Organización del sector.</li> <li>■ Provisión de insumos baratos y venta de productos a precios justos.</li> <li>■ Ley que proteja la pesca artesanal.</li> <li>■ Voluntad por parte de obradores para devolver la larva a los esteros.</li> <li>■ Combate fuerte a la pesca con explosivos.</li> <li>■ Mayor control sobre el ingreso de producto ilegal.</li> <li>■ Mejor método de comercialización del producto.</li> <li>■ Descontaminación de rios y esteros.</li> <li>■ Control de aquellas fuentes contaminantes de los ríos.</li> <li>■ Laboratorios y centros experimentales para la reproducción de especies acuícolas.</li> </ul>



Puerto Parada





## Modulo II: Diagnóstico del Municipio Diagnóstico Sectorial

### FODA MESA DE SALUD

	AMBITO INTERNO	AMBITO EXTERNO
<b>P O S I T I V O</b>	<p><b>FORTALEZAS</b></p> <ul style="list-style-type: none"> <li>■ Dos hospitales de segundo nivel del MSPAS e ISSS.</li> <li>■ 3 Unidades de salud del MSPAS.</li> <li>■ 1 Centro Clínico del ISSS.</li> <li>■ 1 Centro empresarial del ISSS.</li> <li>■ 1 Centro de salud de la 6ta. Brigada.</li> <li>■ 1 Casa de salud del MSPAS.</li> <li>■ 4 hospitales privados</li> <li>■ Gran cantidad de laboratorios clínicos privados.</li> <li>■ Gran número de centros médicos privados con diferentes especialidades.</li> <li>■ Existencia del Comité de Consulta Social.</li> <li>■ La cobertura actual de salud es de un 85%</li> <li>■ Presencia de Promotores Comunitarios en lo rural</li> </ul>	<p><b>OPORTUNIDADES</b></p> <ul style="list-style-type: none"> <li>■ Gran número de personal de salud en la bolsa de trabajo.</li> <li>■ Gran número de alumnos estudiando en salud.</li> <li>■ ONG´s existentes en el área.</li> <li>■ Organismos internacionales que pueden ayudar en salud.</li> <li>■ Ordenanzas de salud</li> </ul>
<b>N E G A T I V O</b>	<p><b>DEBILIDADES</b></p> <ul style="list-style-type: none"> <li>■ Infraestructura insuficiente para la demanda.</li> <li>■ Deficit del recurso humano en salud.</li> <li>■ Baja cobertura en el área rural</li> <li>■ Unidades de salud sin odontología, laboratorio clínico y otros.</li> <li>■ No hay vigilancia en la mayoría de centros.</li> <li>■ Dos unidades de salud sin terreno propio.</li> <li>■ Ausencia de unidad médica anexa al HNPS</li> <li>■ Falta de legalidad del comité de consulta social.</li> <li>■ El sistema de ambulancias no se encuentra en optimas condiciones.</li> <li>■ Falta de aplicación del Código de Salud vigente.</li> <li>■ Mantenimiento inadecuado del equipo en salud.</li> </ul>	<p><b>AMENAZAS</b></p> <ul style="list-style-type: none"> <li>■ Falta de proyectos de agua potable, aguas negras, tren de aseo y otros.</li> <li>■ Focos de infección por basureros a cielo abierto</li> <li>■ Aumento de enfermedades en la población.</li> <li>■ Insatisfacción de los usuarios.</li> <li>■ Robo y perdida de los recursos de salud.</li> <li>■ Usuarios prefieren servicio fuera del municipio.</li> <li>■ Mala calidad en la atención.</li> </ul>



Modulo II: Diagnóstico del Municipio  
Diagnóstico Sectorial.

<p>VENTAJAS COMPARATIVAS (Lo que se tiene)</p>	<p>VENTAJAS COMPETITIVAS (Lo que le hace falta crear)</p>
<ul style="list-style-type: none"> <li>■ Existencia de una buena cantidad de infraestructura y equipamiento en salud</li> <li>■ La Cobertura en salud es buena</li> <li>■ Existencia del Comité de Consulta Social.</li> <li>■ Presencia de promotores comunitarios en salud en zona rural.</li> <li>■ ONG's existentes en el área.</li> <li>■ Organismos internacionales que pueden ayudar en salud.</li> <li>■ Ordenanzas de salud</li> </ul>	<ul style="list-style-type: none"> <li>■ Cubrir la necesidad de infraestructura para el sector.</li> <li>■ Dotar del personal necesario a las unidades de salud y hospital.</li> <li>■ Cubrir demanda en la zona rural</li> <li>■ Instalar especialidades como: Odontología, laboratorio clínico en las unidades de salud.</li> <li>■ Mejorar el servicio de ambulancias.</li> <li>■ Terrenos propios para las unidades de salud que no los tienen.</li> <li>■ Legalización del Comité de Consulta Social.</li> <li>■ Mejorar las condiciones de salubridad de las comunidades.</li> </ul>



Hospital San Pedro



Unidad Médica del Instituto Salvadoreño del Seguro Social, ISSS.



## FODA MESA DE EDUCACIÓN

	AMBITO INTERNO	AMBITO EXTERNO
<b>P O S I T I V O</b>	<p><b>FORTALEZAS</b></p> <ul style="list-style-type: none"> <li>■ Sede Departamental de Educación</li> <li>■ Personal capacitado para sus labores.</li> <li>■ Existencia de los Consejos Directivos, CDE y Asociaciones Comunales para la Educación, ACE</li> <li>■ Existencia de Biblioteca Municipal.</li> <li>■ Existencia de Cyber Café que permiten tener acceso a INTERNET.</li> <li>■ Trabajo conjunto con sectores públicos y privados.</li> <li>■ Apoyo de ONG´s</li> <li>■ Sistema educativo organizado por distritos.</li> <li>■ Interés de la comunidad educativa en que se mejore la calidad de la educación.</li> </ul>	<p><b>OPORTUNIDADES</b></p> <ul style="list-style-type: none"> <li>■ Fortalecimiento de la relación empresa – escuela.</li> <li>■ Apertura de academias de lenguas, científicas y arte.</li> <li>■ Creación de CRA en todos los centros escolares.</li> <li>■ Cobertura del programa de escuelas saludables.</li> <li>■ Interes por diseñar un programa de desarrollo comunal con participación multisectorial</li> <li>■ Apoyo del Estado por medio de los bonos para la educación.</li> </ul>
<b>N E G A T I V O</b>	<p><b>DEBILIDADES</b></p> <ul style="list-style-type: none"> <li>■ Curricula no acorde a la realidad.</li> <li>■ Bajos resultados en la PAES.</li> <li>■ Carencia de escuelas públicas en lugares estratégicos, zonas rurales</li> <li>■ No se reconoce la labor docente</li> <li>■ Escasa matrícula en los niveles de parvularia y media.</li> <li>■ Costo de la educación.</li> <li>■ Existencia de docentes que no se desempeñan al 100% sus labores.</li> <li>■ Logística del MINED extemporanea.</li> <li>■ Poco apoyo de los padres de familia hacia la educación en general.</li> <li>■ Falta de estímulos para los mejores estudiantes</li> <li>■ Falta de convivencia de los docentes con los pobladores</li> </ul>	<p><b>AMENAZAS</b></p> <ul style="list-style-type: none"> <li>■ Falta de personal capacitado en las diferentes áreas de educación.</li> <li>■ Falta de control de los programas de TV.</li> <li>■ Perdida de valores en la sociedad.</li> <li>■ No se educa para la vida.</li> <li>■ Altos costo de libros y otros implementos.</li> <li>■ Padres se desentienden de sus hijos, no los orientan.</li> <li>■ Desculturización.</li> </ul>



Modulo II: Diagnóstico del Municipio  
Diagnóstico Sectorial

<p>VENTAJAS COMPARATIVAS (Lo que se tiene)</p>	<p>VENTAJAS COMPETITIVAS (Lo que le hace falta crear)</p>
<ul style="list-style-type: none"> <li>■ Existencia de los Consejos Directivos, CDE y Asociaciones Comunales para la Educación, ACE</li> <li>■ Existencia de Biblioteca Municipal.</li> <li>■ Existencia de Cyber café que permiten tener acceso a INTERNET.</li> <li>■ Apoyo del Estado por medio de los bonos para la educación.</li> <li>■ Trabajo conjunto con sectores públicos y privados.</li> <li>■ Interés de la comunidad educativa en que se mejore la calidad de la educación.</li> <li>■ Cobertura del programa de escuelas saludables.</li> </ul>	<ul style="list-style-type: none"> <li>■ Currícula Educativa adecuada a la realidad nacional y local.</li> <li>■ Mejorar los resultados en la PAES.</li> <li>■ Incremento de las escuelas públicas a nivel urbano y rural.</li> <li>■ Bajar costos de la educación.</li> <li>■ Incrementar la matricula en los niveles parvulario y medio.</li> <li>■ Recursos materiales y financieros oportunos por parte del MINED.</li> <li>■ Padres de familia preocupados por la educación de sus hijos.</li> <li>■ Proporcionar estímulos a los mejores estudiantes.</li> <li>■ Docentes identificados con las comunidades donde realizan su trabajo.</li> </ul>



Centros Escolares en la Zona Rural



## Modulo II: Diagnóstico del Municipio Diagnóstico Sectorial

# FODA MESA DE JÓVENES

	AMBITO INTERNO	AMBITO EXTERNO
<b>P O S I T I V O</b>	<p style="text-align: center;"><b>FORTALEZAS</b></p> <ul style="list-style-type: none"> <li>■ Organizaciones de grupos juveniles que contribuyen al desarrollo físico ambiental del municipio.</li> <li>■ Existencia de alto porcentaje de población joven en el municipio.</li> <li>■ La presencia de jóvenes en todo el municipio.</li> <li>■ Alto porcentaje de población joven que estudia y se prepara para el futuro.</li> </ul>	<p style="text-align: center;"><b>OPORTUNIDADES</b></p> <ul style="list-style-type: none"> <li>■ Existencia de organizaciones que colaboran con el sector juventud.</li> <li>■ Existen leyes que protegen a los y las jóvenes.</li> <li>■ Existencia de programas por parte del gobierno central para apoyar a los y las jóvenes.</li> </ul>
<b>N E G A T I V O</b>	<p style="text-align: center;"><b>DEBILIDADES</b></p> <ul style="list-style-type: none"> <li>■ Falta de apoyo a la juventud.</li> <li>■ Existencia de jóvenes que no tienen condiciones para continuar estudiando.</li> <li>■ Falta de lugares donde la juventud se divierta y se recree.</li> <li>■ Dispersión y desorganización del sector juventud.</li> <li>■ Jóvenes involucrados en pandillas y hechos delictivos.</li> <li>■ La prostitución y el uso de drogas contaminan a los jóvenes.</li> <li>■ No existe movilización para mejorar las condiciones de la población joven.</li> <li>■ No hay empleo para la juventud.</li> <li>■ Embarazos y parejas precoces</li> <li>■ Los y las jóvenes no son tomados en cuenta en las decisiones</li> </ul>	<p style="text-align: center;"><b>AMENAZAS</b></p> <ul style="list-style-type: none"> <li>■ Existencia de pandillas juveniles a nivel nacional.</li> <li>■ La proliferación de la prostitución juvenil.</li> <li>■ Existencia de modelos desculturalizantes en la juventud.</li> <li>■ El predominio de los adultos sobre los y las jóvenes.</li> </ul>



Modulo II: Diagnostico del Municipio  
Diagnostico Sectorial

<p>VENTAJAS COMPARATIVAS (Lo que se tiene)</p>	<p>VENTAJAS COMPETITIVAS (Lo que le hace falta crear)</p>
<ul style="list-style-type: none"> <li>■ Organizaciones de grupos juveniles que contribuyen al desarrollo físico ambiental del municipio.</li> <li>■ Existencia de alto porcentaje de población jóven en el municipio.</li> <li>■ Alto porcentaje de población jóven que estudia y se prepara para el futuro.</li> <li>■ Existencia de organizaciones que colaboran con el sector juventud.</li> <li>■ Existen leyes que protegen a los y las jóvenes.</li> <li>■ Existencia de programas por parte del gobierno central para apoyar a los y las jóvenes.</li> </ul>	<ul style="list-style-type: none"> <li>■ Lugares que permitan a la juventud desarrollarse integralmente.</li> <li>■ Organización que aglutine y coordine las actividades y reivindicaciones de la juventud.</li> <li>■ Mejores oportunidades de empleo remunerado para los y las jóvenes.</li> <li>■ Politicas y medidas para alejar a los y las jóvenes de las pandillas.</li> <li>■ Programas de orientación para los jóvenes y sus familias.</li> <li>■ Campañas para prevenir la drogadicción y la prostitución juvenil.</li> </ul>





## FODA MESA DE MUJERES

	AMBITO INTERNO	AMBITO EXTERNO
<b>P O S I T I V O</b>	<p><b>FORTALEZAS</b></p> <ul style="list-style-type: none"> <li>Mujeres organizadas en directivas comunales.</li> <li>Mujeres trabajadoras con empleos remunerados.</li> <li>Mujeres realizando trabajo de voluntariado.</li> <li>Alto porcentaje de población son mujeres.</li> <li>Mujeres con capacidad de recepción, aprendizaje y enseñanza.</li> <li>Alto sentido de responsabilidad. Mujeres jefes de hogar.</li> <li>Organizaciones gubernamentales y no gubernamentales apoyando a las mujeres.</li> </ul>	<p><b>OPORTUNIDADES</b></p> <ul style="list-style-type: none"> <li>ONG´s y OG´s que apoyan el desarrollo de las mujeres.</li> <li>Mayor número de proyectos que benefician a las mujeres.</li> <li>Mayor apertura y oportunidad en la toma de decisiones a nivel local.</li> <li>Mayor participación de la mujer en el ámbito político, social y económico.</li> <li>Mayor número de mujeres laborando en el sector informal.</li> </ul>
<b>N E G A T I V O</b>	<p><b>DEBILIDADES</b></p> <ul style="list-style-type: none"> <li>Mujeres que no participan y no se involucran en organizaciones.</li> <li>Bajo nivel escolar y académico en las mujeres.</li> <li>Un porcentaje de mujeres en analfabetismo</li> <li>Maltrato a la mujer en todos sus géneros.</li> <li>Mujeres no deciden sobre el número de hijos a procrear.</li> <li>Leyes no se aplican o no se cumplen para apoyar a la mujer.</li> <li>Discriminación de la mujer por la edad.</li> <li>Machismo</li> <li>Falta de iniciativa y superación de la mujer.</li> <li>Conformismo y estancamiento en la vida.</li> <li>Mujeres con baja autoestima.</li> <li>Mujeres que descuidan sus hogares.</li> <li>Alto porcentaje de mujeres con doble rol: Padre y Madre.</li> </ul>	<p><b>AMENAZAS</b></p> <ul style="list-style-type: none"> <li>El modelo económico discrimina a la mujer.</li> <li>Patrones de conducta que no están acordes con la mujer.</li> <li>El concepto de género no es bien aplicado en nuestro país.</li> <li>Mujeres vulnerables a las enfermedades infecto contagiosas: SIDA.</li> <li>Incremento de mujeres adolescentes en prostitución.</li> <li>Alto porcentaje de violencia intra familiar.</li> <li>Acoso sexual hacia la mujer.</li> <li>Incesto.</li> </ul>



Modulo II: Diagnóstico del Municipio.  
Diagnóstico Sectorial.

<p>VENTAJAS COMPARATIVAS (Lo que se tiene)</p>	<p>VENTAJAS COMPETITIVAS (Lo que le hace falta crear)</p>
<ul style="list-style-type: none"> <li>■ Mujeres organizadas en directivas municipales.</li> <li>■ Mujeres trabajadoras con empleos remunerados.</li> <li>■ Alto porcentaje de población son mujeres.</li> <li>■ Mujeres con capacidad de recepción, aprendizaje y enseñanza.</li> <li>■ Alto sentido de responsabilidad. Mujeres jefes de hogar.</li> <li>■ Organizaciones gubernamentales y no gubernamentales apoyando a las mujeres.</li> <li>■ Mayor apertura y oportunidad en la toma de decisiones a nivel local.</li> </ul>	<ul style="list-style-type: none"> <li>■ Mayor número de mujeres organizadas y participando en el desarrollo del municipio.</li> <li>■ Mayor número de mujeres alfabetizadas.</li> <li>■ Orientación sobre planificación familiar para las mujeres.</li> <li>■ Mayores oportunidades de empleo para las mujeres.</li> <li>■ Mayores niveles de superación académica y laboral de la mujer.</li> <li>■ Aplicación del marco jurídico relativo al tema de la mujer.</li> <li>■ Programas que protejan a las madres solteras y sus hijos.</li> <li>■ Programas de salud para las mujeres.</li> <li>■ Programas de prevención contra el abuso y la violencia contra la mujer.</li> </ul>







## Modulo II: Diagnóstico del Municipio Diagnóstico Sectorial

# FODA MESA DE SEGURIDAD

	AMBITO INTERNO	AMBITO EXTERNO
<b>P O S I T I V O</b>	<p><b>FORTALEZAS</b></p> <ul style="list-style-type: none"> <li>■ Comites de apoyo en los cantones.</li> <li>■ Servicio permanente por parte de la PNC</li> <li>■ Se cuenta con personal especializado en diferentes áreas.</li> <li>■ Integración de grupos de tarea conjunta entre PNC – FF. AA.</li> <li>■ Buenas condiciones de radio comunicación en PNC.</li> <li>■ Plan de patrullajes permanentes.</li> <li>■ Disminución del Índice Delincuencial.</li> <li>■ Buenas relaciones con todos los sectores.</li> <li>■ Ubicación de la delegación departamental de PNC y 6a. Brigada.</li> </ul>	<p><b>OPORTUNIDADES</b></p> <ul style="list-style-type: none"> <li>■ Apoyo de instituciones gubernamentales y no gubernamentales.</li> <li>■ Creación de Ley Antimaras.</li> <li>■ Construcción del Anillo Periferico para despejar transito en el centro de la ciudad.</li> </ul>
<b>N E G A T I V O</b>	<p><b>DEBILIDADES</b></p> <ul style="list-style-type: none"> <li>■ Falta de colaboración en cuanto a la denuncia de los delitos.</li> <li>■ Falta de vehiculos y equipamiento para el personal de seguridad.</li> <li>■ No se tiene el recurso humano necesario.</li> <li>■ Locales de la PNC no propios y en precarias condiciones.</li> <li>■ Alto indice de pobreza y desempleo en la población.</li> <li>■ Generación de congestionamiento vehicular en el centro de la ciudad.</li> <li>■ Falta de señalización vial y semaforización.</li> <li>■ No hay un parqueo adecuado para los vehiculos decomisados.</li> <li>■ Falta de pasarelas en puntos criticos peatonales.</li> <li>■ Falta de alumbrado público.</li> </ul>	<p><b>AMENAZAS</b></p> <ul style="list-style-type: none"> <li>■ Generación de Desastres por inundaciones y movimientos sismicos.</li> <li>■ Recorte presupuestario.</li> <li>■ Resurgimiento de bandas delincuenciales</li> <li>■ Proliferación de pandillas juveniles.</li> <li>■ Que la población tome la justicia por sus propias manos.</li> <li>■ Venta y uso incontrolable de las armas de fuego.</li> </ul>



Modulo II: Diagnóstico del Municipio  
Diagnóstico Sectorial.

<p>VENTAJAS COMPARATIVAS (Lo que se tiene)</p>	<p>VENTAJAS COMPETITIVAS (Lo que le hace falta crear)</p>
<ul style="list-style-type: none"> <li>■ Comités de apoyo en los cantones.</li> <li>■ Se cuenta con personal especializado en diferentes áreas.</li> <li>■ Integración de grupos de tarea conjunta entre PNC – FF. AA.</li> <li>■ Buenas condiciones de radio comunicación en PNC.</li> <li>■ Disminución del Índice Delincuencial.</li> <li>■ Buenas relaciones con todos los sectores.</li> <li>■ Apoyo de instituciones gubernamentales y no gubernamentales.</li> </ul>	<ul style="list-style-type: none"> <li>■ Incremento de personal dedicado a las labores de seguridad.</li> <li>■ Locales propios y que cuenten con las condiciones adecuadas para el personal.</li> <li>■ Mejor distribución de la riqueza y empleo entre la población.</li> <li>■ Mayor denuncia por parte de la población.</li> <li>■ Incremento de equipamiento y vehiculos para combatir delincuencia.</li> <li>■ Señalización y semaforización de la ciudad.</li> <li>■ Instalación de pasarelas en puntos críticos.</li> <li>■ Plan de riesgos y prevención de desastres.</li> <li>■ Aplicación de la ley sobre armas de fuego.</li> </ul>





## FODA MESA DE MEDIO AMBIENTE

	AMBITO INTERNO	AMBITO EXTERNO
<b>P O S I T I V O</b>	<p><b>FORTALEZAS</b></p> <ul style="list-style-type: none"> <li>■ Comité organizado de emergencia municipal.</li> <li>■ División de Medio Ambiente PNC.</li> <li>■ Unidad Ambiental Alcaldía Municipal.</li> <li>■ Inspectorías de Saneamiento Ambiental.</li> <li>■ OG´s, ONG´s y comites ambientales en diferentes sectores.</li> <li>■ Ordenanzas municipales.</li> <li>■ Infraestructura ambiental.</li> <li>■ Desarrollo de proyectos de reforestación.</li> <li>■ Criaderos de tortugas.</li> <li>■ Conservación de suelos, protección de quebradas y de fuentes de agua.</li> <li>■ Ley de protección al bosque salado.</li> </ul>	<p><b>OPORTUNIDADES</b></p> <ul style="list-style-type: none"> <li>■ Ministerio de Medio Ambiente.</li> <li>■ Unidad de Medio Ambiente y salud de la FGR.</li> <li>■ Organismos internacionales apoyan proyectos ambientales.</li> <li>■ Apoyo jurídico del Estado.</li> <li>■ Oportunidades de capacitación en Medio Ambiente en el país y en el extranjero.</li> <li>■ Apoyo con sistemas de infomación satelital.</li> <li>■ Acceso al sistema de INTERNET en programas del Medio Ambiente.</li> </ul>
<b>N E G A T I V O</b>	<p><b>DEBILIDADES</b></p> <ul style="list-style-type: none"> <li>■ Principales ríos y cuencas estan contaminadas por basuras.</li> <li>■ Falta de participación ciudadana</li> <li>■ Falta de educación ambiental.</li> <li>■ Deficiente manejo de los desechos sólidos.</li> <li>■ Extrema pobreza causa deforestación.</li> <li>■ Uso de quemas y agroquímicos en los cultivos</li> <li>■ Deficiente ordenamiento territorial afectando al Medio Ambiente.</li> <li>■ Contaminación del aire, suelo y agua.</li> <li>■ Uso inadecuado de los suelos.</li> <li>■ No aplicación de leyes.</li> <li>■ Falta de equipo técnico y de campo.</li> <li>■ Vulnerabilidad del territorio.</li> <li>■ Presupuesto limitado para el Medio Ambiente a nivel departamental.</li> </ul>	<p><b>AMENAZAS</b></p> <ul style="list-style-type: none"> <li>■ Vulnerabilidad del territorio salvadoreño</li> <li>■ Falta de equipo técnico para monitoreo de terremotos, huracanes, inundaciones y maremotos.</li> <li>■ Restricciones presupuestarias.</li> <li>■ Eliminación de instituciones gubernamentales con trabajo ambiental.</li> <li>■ Migración de personal capacitado.</li> <li>■ Extrema pobreza.</li> <li>■ Uso indiscriminado de agroquímicos.</li> <li>■ Uso inadecuado de suelos.</li> <li>■ Crisis del café.</li> </ul>



Modulo II: Diagnóstico del Municipio  
Diagnóstico Sectorial

<p>VENTAJAS COMPARATIVAS (Lo que se tiene)</p>	<p>VENTAJAS COMPETITIVAS (Lo que le hace falta crear)</p>
<ul style="list-style-type: none"> <li>■ Comité organizado de emergencia Municipal.</li> <li>■ Inspectorías de Saneamiento Ambiental.</li> <li>■ OG´s, ONG´s y comites ambientales en diferentes sectores.</li> <li>■ Ordenanzas municipales.</li> <li>■ Desarrollo de proyectos de reforestación.</li> <li>■ Conservación de suelos, protección de quebradas y de fuentes de agua.</li> <li>■ Ley de protección al bosque salado.</li> <li>■ Organismos internacionales apoyan proyectos ambientales.</li> <li>■ Apoyo con sistemas de infomación satelital.</li> </ul>	<ul style="list-style-type: none"> <li>■ Programas de limpieza y prevención sobre la contaminación de las aguas.</li> <li>■ Programas de educación para la protección del medio ambiente.</li> <li>■ Mayores niveles de participación y organización ciudadana relacionada con el medio ambiente.</li> <li>■ Mejorar la recolección, el tratamiento y la disposición final de los desechos sólidos.</li> <li>■ Sancionar las quemas, la tala de arboles indiscriminadas y el uso de insecticidas prohibidos.</li> <li>■ Mejorar el equipamiento y capacitar al personal relacionado al tema de medio ambiente.</li> </ul>



Proliferación de Basura



Relleno Sanitario Usulután



## Modulo II: Diagnóstico del Municipio Diagnóstico Sectorial

# FODA MESA DE DEPORTE

	AMBITO INTERNO	AMBITO EXTERNO
<b>P O S I T I V O</b>	<p style="text-align: center;"><b>FORTALEZAS</b></p> <ul style="list-style-type: none"> <li>■ El futbol cuenta con más infraestructura que las otras ramas deportivas.</li> <li>■ Existencia de recurso humano capaz.</li> <li>■ Existencia de subfederaciones y asociaciones en varias ramas deportivas.</li> <li>■ Hay una disposición clara de colaborar por parte de las federaciones y sufederaciones.</li> <li>■ Hay jornadas de capacitación, talleres y cursos para las diferentes ramas deportivas.</li> <li>■ Existencia de INDES, círculo estudiantil, estadio, piscinas municipales y gimnasio.</li> <li>■ Alto nivel de participación del sector estudiantil.</li> <li>■ La liga del INDES cuenta con dos equipos de futbol y uno de baloncesto campeones a nivel nacional.</li> </ul>	<p style="text-align: center;"><b>OPORTUNIDADES</b></p> <ul style="list-style-type: none"> <li>■ Becas para los estudiantes que sobresalen en los deportes.</li> <li>■ Seleccionados nacionales.</li> <li>■ Intercambios deportivos.</li> <li>■ Participación en eventos nacionales e internacionales.</li> <li>■ Capacitación y cursos para deportistas.</li> <li>■ Reconocimiento local, nacional e internacional.</li> <li>■ Presencia de entrenadores extranjeros.</li> </ul>
<b>N E G A T I V O</b>	<p style="text-align: center;"><b>DEBILIDADES</b></p> <ul style="list-style-type: none"> <li>■ Las canchas deportivas no cuentan con buenas condiciones.</li> <li>■ Falta de escuelas deportivas.</li> <li>■ Falta de incentivos a atletas que sobresalen.</li> <li>■ Falta de apoyo por parte de la municipalidad y la empresa privada.</li> <li>■ No existe coordinación entre las diferentes disciplinas deportivas.</li> <li>■ Falta de recursos materiales y financieros para el deporte.</li> <li>■ Desinterés por la capacitación por parte de los dirigentes de los equipos, entrenadores y profesores deportivos.</li> <li>■ Los medios de comunicación no cubren algunas ramas deportivas.</li> <li>■ Falta de volunta política para apoyar el deporte.</li> <li>■ Deterioro de las instalaciones deportivas.</li> </ul>	<p style="text-align: center;"><b>AMENAZAS</b></p> <ul style="list-style-type: none"> <li>■ Existencia de élites en el deporte.</li> <li>■ Falta de apoyo de las federaciones a nivel nacional a las subfederaciones a nivel local.</li> <li>■ Corrupción y desconocimiento por parte de los dirigentes deportivos a nivel nacional.</li> <li>■ San Miguel puede colocarse en una posición ventajosa por su infraestructura.</li> <li>■ Incremento de los vicios entre los deportistas.</li> </ul>



Modulo II: Diagnóstico del Municipio  
Diagnóstico Sectorial.

VENTAJAS COMPARATIVAS (Lo que se tiene)	VENTAJAS COMPETITIVAS (Lo que le hace falta crear)
<ul style="list-style-type: none"> <li>■ Existencia de subfederaciones y asociaciones en varias ramas deportivas.</li> <li>■ Hay una disposición clara de colaborar por parte de las federaciones y sufederaciones.</li> <li>■ Hay jornadas de capacitación, talleres y cursos para las diferentes ramas deportivas.</li> <li>■ Existencia de INDES, círculo estudiantil, estadio, piscinas municipales y gimnasio.</li> <li>■ Alto nivel de participación del sector estudiantil.</li> <li>■ Becas para los estudiantes que sobresalen en los deportes.</li> <li>■ Seleccionados nacionales.</li> <li>■ Existencia de varios escenarios deportivos.</li> </ul>	<ul style="list-style-type: none"> <li>■ Construcción y mejoramiento de Escenarios Deportivos.</li> <li>■ Escuelas deportivas funcionando en diversas disciplinas y en varios niveles de edad.</li> <li>■ Buena cobertura de los eventos deportivos por parte de los medios de comunicación.</li> <li>■ Incremento del apoyo por parte de la empresa privada y entidades gubernamentales.</li> <li>■ Creación de un comité multidisciplinario que articule todas las ramas deportivas.</li> <li>■ Mejorar el apoyo que se les da a las subfederaciones a nivel local.</li> <li>■ Mayor capacitación a atletas, entrenadores, árbitros y cuadros dirigentes del deporte.</li> </ul>



Escenarios Deportivos



## FODA MESA DE ORDENAMIENTO TERRITORIAL

	AMBITO INTERNO	AMBITO EXTERNO
<b>P O S I T I V O</b>	<p><b>FORTALEZAS</b></p> <ul style="list-style-type: none"> <li>■ Cabecera departamental y municipal</li> <li>■ El comercio es el pilar de la economía</li> <li>■ Tierra con vocación agropecuaria</li> <li>■ Ubicación Geográfica adecuada</li> <li>■ Existencia del PLANMADUR.</li> <li>■ Orden de la ciudad en cuadrícula.</li> <li>■ Existencia de instituciones públicas y privadas.</li> <li>■ Eje de conexión nacional e internacional.</li> <li>■ Bosque salado/ Area Verde</li> <li>■ Acceso a la vía marítima</li> <li>■ Existencia de comisión trabajando el tema.</li> <li>■ Ordenanzas municipales</li> <li>■ La Topografía favorece el ordenamiento</li> <li>■ Rutas de transporte al interior del municipio resuelven la demanda.</li> </ul>	<p><b>OPORTUNIDADES</b></p> <ul style="list-style-type: none"> <li>■ Remesas familiares</li> <li>■ Emigración de comerciantes al mercado usuluteco</li> <li>■ Ofrecimientos de apoyo de instituciones públicas y privadas.</li> <li>■ Transferencia financiera FODES – FISDL</li> <li>■ Afluencia turística</li> <li>■ Existencia del Plan Nacional de Ordenamiento Territorial</li> <li>■ Capacitación e instrucción.</li> <li>■ Plan de Desarrollo integral del Puerto de Cutuco.</li> </ul>
<b>N E G A T I V O</b>	<p><b>DEBILIDADES</b></p> <ul style="list-style-type: none"> <li>■ Crecimiento desordenado de la ciudad</li> <li>■ Zonas verdes abandonadas</li> <li>■ Vías en el centro de la ciudad en mal estado</li> <li>■ Congestionamiento vehicular en la ciudad</li> <li>■ Desorden de ventas ambulantes</li> <li>■ El comercio usurpa los espacios peatonales</li> <li>■ Ubicación inadecuada de la terminal de buses.</li> <li>■ Concentración de mercados en área reducida</li> <li>■ Falta de señalización y semaforización</li> <li>■ Falta de parqueos adecuados</li> <li>■ Cementerio municipal colapsado</li> <li>■ Falta de aplicación de las leyes que rigen el transporte y el tránsito.</li> <li>■ Lotificaciones sin servicios básicos.</li> <li>■ Zona rural con poca cobertura de servicios y un buen sistema de red vial</li> </ul>	<p><b>AMENAZAS</b></p> <ul style="list-style-type: none"> <li>■ Vulnerabilidad del municipio</li> <li>■ Emigración del campo a la ciudad e interdepartamental.</li> <li>■ Usurpación de competencias municipales.</li> <li>■ Remesas familiares incrementan el valor del suelo.</li> </ul>



Modulo II: Diagnóstico del Municipio  
Diagnóstico Sectorial

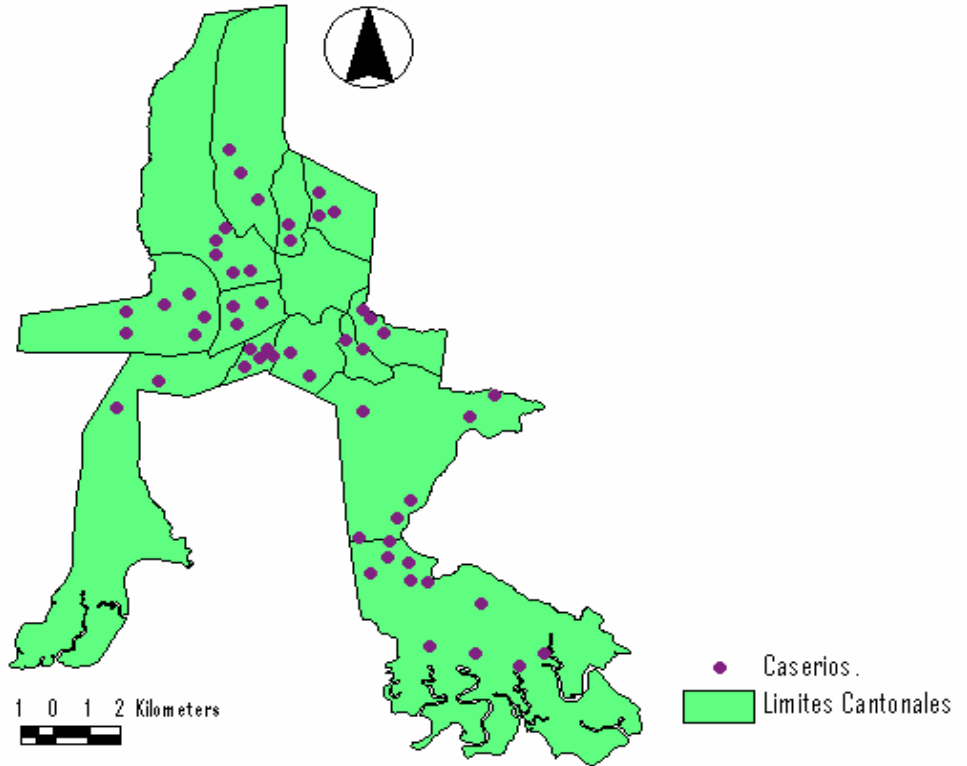
<p>VENTAJAS COMPARATIVAS (Lo que se tiene)</p>	<p>VENTAJAS COMPETITIVAS (Lo que le hace falta crear)</p>
<ul style="list-style-type: none"> <li>■ Tierra con vocación agropecuaria</li> <li>■ Ubicación Geográfica adecuada</li> <li>■ Existencia del PLANMADUR.</li> <li>■ Orden de la ciudad en cuadrícula.</li> <li>■ Bosque salado/ Area Verde</li> <li>■ Acceso a la vía marítima</li> <li>■ Existencia de comisión trabajando en el tema.</li> <li>■ Ordenanzas municipales</li> <li>■ La Topografía favorece el ordenamiento</li> <li>■ Ofrecimientos de apoyo de instituciones públicas y privadas.</li> </ul>	<ul style="list-style-type: none"> <li>■ Ordenamiento de las ventas ambulantes y de los comercios.</li> <li>■ Instalar la terminal de buses en lugares adecuados</li> <li>■ Recuperación y mejoramiento de las zonas verdes del municipio.</li> <li>■ Reparación de las vías que se encuentran en mal estado.</li> <li>■ Señalización y semaforización.</li> <li>■ Construcción de vías alternas para tráfico pesado y sacar el tráfico del centro de la ciudad.</li> <li>■ Diseñar plan para ordenamiento de mercados.</li> <li>■ Construcción de nuevo cementerio y protección del antiguo</li> <li>■ Elaboración de Plan de Riesgos Municipales</li> </ul>







Modulo II: Diagnóstico del Municipio  
Diagnóstico Territorial



# Diagnóstico Territorial: Talleres Rurales y Urbanos



## Modulo II: Diagnóstico del Municipio Diagnóstico Territorial

### Cantón: Buenavista

PROBLEMAS	CAUSAS	SOLUCIONES	ACCIONES INMEDIATAS
Mal estado de las calles y caminos vecinales del cantón (2.5 kms).	<ul style="list-style-type: none"> <li>- La lluvia a minado la calzada.</li> <li>- No hay mantenimiento.</li> <li>- No tiene suficientes drenajes</li> </ul>	<ul style="list-style-type: none"> <li>- Mejorar el mantenimiento de calles y caminos vecinales.</li> <li>- Reparar calles y caminos vecinales en mal estado.</li> </ul>	<ul style="list-style-type: none"> <li>- Gestionar apoyos por medio de ONG's para el desarrollo de la comunidad.</li> <li>- Coordinar acciones para el mejoramiento de la comunidad con la Alcaldía Municipal.</li> </ul>
Incomunicación de las comunidades que están al borde del río Zope entre La Laguna y Buenavista	<ul style="list-style-type: none"> <li>- En invierno el río crece imposibilitando su cruce.</li> <li>- No hay puentes o pasos seguros en la ribera del río.</li> </ul>	<ul style="list-style-type: none"> <li>- Construir pasarela sobre el río Zope.</li> </ul>	
Proliferación de enfermedades por malos hábitos higiénicos y escasa atención médica.	<ul style="list-style-type: none"> <li>- No hay dispensario médico.</li> <li>- Aguas estancadas.</li> <li>- Basureros a cielo abierto</li> <li>- Propagación de moscas</li> <li>- No hay personal médico</li> </ul>	<ul style="list-style-type: none"> <li>- Campañas de limpieza a nivel comunitario y domiciliar.</li> <li>- Construcción de dispensario médico.</li> <li>- Campañas de fumigación.</li> </ul>	
Los niños y niñas tienen que viajar grandes distancias para asistir a la escuela (3.5 kms).	<ul style="list-style-type: none"> <li>- La escuela está muy retirada de la comunidad</li> </ul>	<ul style="list-style-type: none"> <li>- Construir la escuela parvularia en la col. Buenavista.</li> </ul>	
Alto índice de analfabetismo y deserción escolar	<ul style="list-style-type: none"> <li>- Desinterés de los adultos en participar en programas alfabetizadores</li> <li>- Escasos recursos económicos</li> </ul>	<ul style="list-style-type: none"> <li>- Charlas de orientación y motivación para padres y madres.</li> </ul>	
Incremento de la delincuencia y puntos de asalto en el cantón	<ul style="list-style-type: none"> <li>- Poca presencia de la PNC.</li> <li>- No hay denuncia.</li> <li>- Hay descoordinación entre población y PNC</li> <li>- Desintegración familiar</li> </ul>	<ul style="list-style-type: none"> <li>- Más presencia policial por parte de la PNC.</li> <li>- Coordinación población PNC.</li> <li>- Programas de orientación Familiar</li> </ul>	

Fuente: Taller con Líderes Comunitarios 31-08-03



## Modulo II: Diagnóstico del Municipio Diagnóstico Territorial

### Cantón: El Trillo

PROBLEMAS	CAUSAS	SOLUCIONES	ACCIONES INMEDIATAS
Mal estado de calles y caminos vecinales (5.5 kms).	<ul style="list-style-type: none"> <li>- Las aguas lluvias han minado la calzada</li> <li>- No hay mantenimiento de la vías</li> <li>- Sistema de drenaje no sirve</li> </ul>	<ul style="list-style-type: none"> <li>- Reparación y mantenimiento de todas aquellas calles y caminos deteriorados</li> </ul>	<ul style="list-style-type: none"> <li>- Establecer relaciones con la Alcaldía Municipal y otras instituciones que puedan ayudar al cantón.</li> </ul>
40 Familias del Caserío Las Azucenas resultan afectadas por las inundaciones en época de lluvia	<ul style="list-style-type: none"> <li>- Borda deteriorada</li> <li>- Drenajes inadecuados.</li> <li>- No hay obras de protección</li> </ul>	<ul style="list-style-type: none"> <li>- Construcción de 100 mts de borda.</li> </ul>	
Proliferación de enfermedades entre los habitantes del cantón: Dengue y gastrointestinales	<ul style="list-style-type: none"> <li>- Aguas contaminadas</li> <li>- Basureros en las calles</li> <li>- No esta en funcionamiento el dispensario médico</li> <li>- Muchos zancudos por aguas estancadas</li> <li>- No hay personal médico para atender el dispensario</li> </ul>	<ul style="list-style-type: none"> <li>- Abrir pozo y construir tanque</li> <li>- Colocación de bomba purificadora</li> <li>- Apertura y funcionamiento del dispensario médico.</li> <li>- Campañas de limpieza comunitaria y domiciliar.</li> </ul>	
Aguas lluvias y servidas estancadas	<ul style="list-style-type: none"> <li>- No hay drenajes en la comunidad.</li> <li>- No hay sistema de alcantarillado</li> </ul>	<ul style="list-style-type: none"> <li>- Colocación de 50 tubos de 20 pulgadas.</li> <li>- Construcción de canaletas para aguas lluvias</li> </ul>	
75 viviendas destruidas en el cantón.	<ul style="list-style-type: none"> <li>- Terremotos</li> <li>- Viviendas mal construidas (Adobe).</li> </ul>	<ul style="list-style-type: none"> <li>- Construcción de 75 viviendas</li> </ul>	
Deforestación y contaminación del río Canton El Trillo.	<ul style="list-style-type: none"> <li>- Tala indiscriminada</li> <li>- Basureros en los cauces del río.</li> <li>- Se arroja animales muertos al río</li> <li>- Falta de educación</li> </ul>	<ul style="list-style-type: none"> <li>- Campañas de reforestación</li> <li>- Ordenanza de protección del río.</li> </ul>	

Fuente: Taller de Consulta con líderes comunitarios 31-08-03



## Modulo II: Diagnóstico del Municipio Diagnóstico Territorial

### Cantón: Puerto Parada

PROBLEMAS	CAUSAS	SOLUCIONES	ACCIONES INMEDIATAS
Mal estado de la borda sobre el río Grande de San Miguel (4 km de borda destruida y 12 kms sin obras de protección) Comunidades afectadas 16	<ul style="list-style-type: none"> <li>- Terremotos la dañaron</li> <li>- Malos cimientos de la borda.</li> <li>- Inconsistencia de los materiales con que fue construida</li> <li>- Mal diseño de construcción.</li> </ul>	Reparar y dar mantenimiento a la borda sobre el río Grande de San Miguel.	<ul style="list-style-type: none"> <li>- Reparar partes más débiles de la borda</li> <li>- Limpieza de cauce del río.</li> <li>- Bacheo para cubrir hoyos en las calles.</li> <li>- Clorar y hervir el agua</li> </ul>
Mal estado de la calle desde el desvío de las Flores hasta Botoncillo (5 kms).	<ul style="list-style-type: none"> <li>- Mal mantenimiento</li> <li>- Mal diseño de la calle</li> <li>- Zona pantanosa.</li> <li>- Inundaciones por desbordamiento del Río Grande de San Miguel</li> </ul>	<ul style="list-style-type: none"> <li>- Reparar las calles. Balastreado y cuneteado y construcción de canaleta.</li> <li>- Construcción de puente en caserío El Limón (50 mts)</li> </ul>	
Proliferación de enfermedades por el agua contaminada y condiciones de aseo de las comunidades: Dengue, parasitismo y otras.	<ul style="list-style-type: none"> <li>- Basureros en los cauces del río Grande de San Miguel y El Molino.</li> <li>- Uso de químicos.</li> <li>- Deslaves</li> <li>- Quema de Cañales</li> </ul>	<ul style="list-style-type: none"> <li>- Erradicar basureros del cauce de los ríos.</li> <li>- Campañas de educación ambiental.</li> <li>- Construcción de letrinas aboneras.</li> <li>- Instalación de bombas purificadoras.</li> </ul>	
Existencia de familias que no poseen vivienda y viviendas en mal estado	<ul style="list-style-type: none"> <li>- Falta de recursos económicos.</li> <li>- No poseen derechos de propiedad.</li> <li>- Terremotos las daño.</li> </ul>	<ul style="list-style-type: none"> <li>- Construcción de viviendas a bajo costo</li> <li>- Reubicación de familias</li> </ul>	
Incremento de la delincuencia y de los puntos de asalto.	<ul style="list-style-type: none"> <li>- Poca presencia de la PNC.</li> <li>- No hay denuncia.</li> <li>- Hay descoordinación entre población y PNC</li> <li>- Desintegración familiar</li> </ul>	<ul style="list-style-type: none"> <li>- Mas presencia policial por parte de la PNC.</li> <li>- Coordinación población PNC.</li> <li>- Programas de orientación Familiar</li> </ul>	

Fuente: Taller con Líderes Comunitarios 31-08-03



## Modulo II: Diagnóstico del Municipio Diagnóstico Territorial

### Cantón: La Joya de Tomasio

PROBLEMAS	CAUSAS	SOLUCIONES	ACCIONES INMEDIATAS
Mal estado de calles y caminos vecinales (4 kms)	<ul style="list-style-type: none"> <li>- Las aguas lluvias han minado la calzada</li> <li>- No hay mantenimiento de la vías</li> </ul>	<ul style="list-style-type: none"> <li>- Reparación y mantenimiento de todas aquellas calles y caminos deteriorados</li> </ul>	<ul style="list-style-type: none"> <li>- Campañas de educación para la salud.</li> <li>- Fumigación de zancuderos</li> </ul>
Proliferación de enfermedades entre los habitantes del cantón	<ul style="list-style-type: none"> <li>- Aguas contaminadas por basuras</li> <li>- Muchos zancudos por aguas estancadas</li> </ul>	<ul style="list-style-type: none"> <li>- Erradicación de basureros en ríos y ojos de agua.</li> <li>- Introducción de agua potable.</li> <li>- Erradicación de aguas estancadas y campañas para matar el zancudo</li> </ul>	
Algunos pasos sobre río Tamayo y quebradas son difíciles de transitar	<ul style="list-style-type: none"> <li>- Se han creado hondonadas en los pasos.</li> <li>- El cauce de la quebrada o el río ha crecido</li> </ul>	<ul style="list-style-type: none"> <li>- Construcción de rampas y terraplenes.</li> </ul>	
Poca asistencia de alumnos/as al centro educativo del Cantón	<ul style="list-style-type: none"> <li>- Para llegar a la escuela tienen que atravesar 1.5 km de cañales y quebradas.</li> <li>- En época lluviosa las quebradas se crecen y no pueden pasar.</li> </ul>	<ul style="list-style-type: none"> <li>- Construcción de rampas y pasarelas.</li> </ul>	
70 viviendas destruidas y/o en mal estado	<ul style="list-style-type: none"> <li>- Terremotos</li> <li>- Viviendas construidas con adobe</li> </ul>	<ul style="list-style-type: none"> <li>- Construcción de 70 viviendas sismo resistentes.</li> </ul>	
Los habitantes del cantón tienen dificultad para viajar hacia Usulután	<ul style="list-style-type: none"> <li>- Los buses se han arruinado a causa de los malos caminos.</li> <li>- Hay pocos buses que cubren la ruta.</li> </ul>	<ul style="list-style-type: none"> <li>- Reparación de caminos vecinales</li> <li>- Mejoramiento de la flota de buses con mejores horarios.</li> </ul>	

Fuente: Taller de Consulta con líderes comunales



## Modulo II: Diagnóstico del Municipio Diagnóstico Territorial

### Cantón: Hacienda La Carrera

PROBLEMAS	CAUSAS	SOLUCIONES	ACCIONES INMEDIATAS
Mal estado de calles y caminos vecinales	<ul style="list-style-type: none"> <li>- Las aguas lluvias han minado la calzada</li> <li>- No hay mantenimiento de la vías</li> </ul>	<ul style="list-style-type: none"> <li>- Reparación y mantenimiento de todas aquellas calles y caminos deteriorados (11 kms)</li> </ul>	<ul style="list-style-type: none"> <li>- Fumigación para combatir el mosquito.</li> <li>- Limpieza de basureros en las quebradas</li> </ul>
Comunidad incomunicada por que el puente está en mal estado	<ul style="list-style-type: none"> <li>- Puente en mal estado.</li> <li>- La quebrada es profunda.</li> </ul>	<ul style="list-style-type: none"> <li>- Construir puente sobre el río La Poza. ( 7 x 5 mts)</li> </ul>	
Contaminación del río La Poza	<ul style="list-style-type: none"> <li>- Proliferación de basureros.</li> <li>- La comunidad la Poza bota la basura en el cauce del río.</li> </ul>	<ul style="list-style-type: none"> <li>- Limpiar y erradicar basureros.</li> <li>- Funcione tren de aseo en la comunidad.</li> <li>- Campaña de limpieza comunitaria</li> </ul>	
Hay proliferación de enfermedades por aguas contaminadas para uso doméstico	<ul style="list-style-type: none"> <li>- Se abastecen por medio de pozos con aguas contaminadas.</li> <li>- No hay agua potable</li> </ul>	<ul style="list-style-type: none"> <li>- Construir tanque, instalar tubería y electricidad para la bomba.</li> </ul>	
Las personas que están enfermas no reciben atención oportuna.	<ul style="list-style-type: none"> <li>- No hay personal médico permanente en la clínica.</li> <li>- No hay medicinas</li> </ul>	<ul style="list-style-type: none"> <li>- Presencia de personal medico.</li> <li>- Obtener medicinas para la clínica.</li> </ul>	
Cobros muy altos en alumbrado público.	<ul style="list-style-type: none"> <li>- Tarifas establecidas por anterior alcalde.</li> <li>- Se les impuso un servicio, no se consulto a la comunidad.</li> </ul>	<ul style="list-style-type: none"> <li>- Gestiones ante la alcaldía municipal.</li> </ul>	

Fuente: Talleres de Consulta con líderes comunitarios



## Modulo II: Diagnóstico del Municipio Diagnóstico Territorial

### Cantón: Capitan Manuel Rafael Lazo

PROBLEMAS	CAUSAS	SOLUCIONES	ACCIONES INMEDIATAS
Mal estado de calles y caminos vecinales. 6 km desde el desvío del caserío El Icaco hasta el puertecito Ramírez	<ul style="list-style-type: none"> <li>- Inundaciones por desborde del Río Grande San Miguel</li> <li>- Las aguas lluvias han minado la calzada</li> <li>- No hay mantenimiento de la vías</li> </ul>	<ul style="list-style-type: none"> <li>- Reparación y mantenimiento de todas aquellas calles y caminos deteriorados (6 kms)</li> </ul>	<ul style="list-style-type: none"> <li>- Encierro de los animales que se comen la cosecha.</li> <li>- Erradicación de los basureros.</li> </ul>
Proliferación de enfermedades por malos hábitos higiénicos y falta de atención médica	<ul style="list-style-type: none"> <li>- No existe unidad de salud</li> <li>- Aguas estancadas.</li> <li>- Promontorios de basura.</li> <li>- Animales muertos en quebradas y calles.</li> <li>- Incremento de moscas</li> </ul>	<ul style="list-style-type: none"> <li>- Construcción de puesto de salud o dispensario médico.</li> <li>- Personal y medicinas.</li> <li>- Campañas de salud y fumigación</li> <li>- Campañas de limpieza comunitaria y domiciliar.</li> </ul>	
Puntos de asalto y proliferación de maras	<ul style="list-style-type: none"> <li>- Escasa presencia policial.</li> <li>- Desintegración familiar.</li> <li>- Pobreza</li> <li>- Falta de empleos</li> </ul>	<ul style="list-style-type: none"> <li>- Vigilancia periódica por parte de la PNC</li> <li>- Charlas de orientación familiar</li> <li>- Programas de orientación vocacional.</li> </ul>	
Deforestación y quema de cañales	<ul style="list-style-type: none"> <li>- Tala indiscriminada de árboles.</li> <li>- Inconciencia de los cañicultores</li> <li>- Reducción de costos</li> </ul>	<ul style="list-style-type: none"> <li>- Campañas de reforestación.</li> <li>- Ordenanza que regule la tala indiscriminada y la quema.</li> </ul>	
Analfabetismo en adultos y retraso escolar en los y las jóvenes.	<ul style="list-style-type: none"> <li>- Pobreza</li> <li>- Desinterés de los padres.</li> <li>- Poca cobertura de educación en años atrás.</li> <li>- Desempleo.</li> </ul>	<ul style="list-style-type: none"> <li>- Programa de alfabetización de adultos.</li> <li>- Programa de nivelación de adultos.</li> </ul>	

Fuente: Talleres de Consulta con Líderes Comunitarios



## Modulo II: Diagnóstico del Municipio Diagnóstico Territorial

### Cantón: Los Desmontes

PROBLEMAS	CAUSAS	SOLUCIONES	ACCIONES INMEDIATAS
4 kms de borda destruida y 12 kms sin obras de protección	<ul style="list-style-type: none"> <li>- Terremotos</li> <li>- Deficiente construcción de la borda en años anteriores.</li> <li>- Desbordamiento del Río Grande de San Miguel</li> </ul>	<ul style="list-style-type: none"> <li>- Reconstrucción de 4 kms de borda.</li> <li>- Construcción de Obras de Protección en 12 kms de borda</li> </ul>	<ul style="list-style-type: none"> <li>- Reparación de baches en calle principal del Cantón</li> <li>- Fumigación para eliminar mosquito</li> </ul>
Dos paredes dañadas en el Centro Escolar del Cantón	<ul style="list-style-type: none"> <li>- Terremotos</li> </ul>	<ul style="list-style-type: none"> <li>- Reparación de Centro Escolar</li> </ul>	
Proliferación de enfermedades por malos hábitos higiénicos y falta de atención médica	<ul style="list-style-type: none"> <li>- No existe unidad de salud</li> <li>- Aguas estancadas.</li> <li>- Promontorios de basura.</li> <li>- Animales muertos en quebradas y calles.</li> <li>- Incremento de moscas</li> </ul>	<ul style="list-style-type: none"> <li>- Construcción de puesto de salud o dispensario médico.</li> <li>- Personal y medicinas.</li> <li>- Campañas de salud y fumigación</li> <li>- Campañas de limpieza comunitaria y domiciliar.</li> </ul>	
Incremento de la delincuencia	<ul style="list-style-type: none"> <li>- Consumo de drogas</li> <li>- Escasa presencia policial.</li> <li>- Desintegración familiar.</li> <li>- Pobreza</li> <li>- Falta de empleos</li> </ul>	<ul style="list-style-type: none"> <li>- Vigilancia periodica por parte de la PNC</li> <li>- Charlas de orientación familiar</li> <li>- Programas de orientación vocacional.</li> </ul>	
Deforestación y contaminación del Río Grande de San Miguel	<ul style="list-style-type: none"> <li>- Tala indiscriminada de arboles.</li> <li>- Arrojan animales muertos y basura al río.</li> </ul>	<ul style="list-style-type: none"> <li>- Campañas de reforestación.</li> <li>- Ordenanza que regule la protección y conservación del río.</li> </ul>	
Analfabetismo en adultos y retraso escolar en los y las jóvenes.	<ul style="list-style-type: none"> <li>- Pobreza</li> <li>- Desinterés de los padres.</li> <li>- Poca cobertura de educación en años atrás.</li> <li>- Desempleo.</li> </ul>	<ul style="list-style-type: none"> <li>- Programa de alfabetización de adultos.</li> <li>- Programa de nivelación de adultos.</li> </ul>	

Fuente: Talleres de Consulta con Líderes Comunitarios





## Modulo II: Diagnóstico del Municipio Diagnóstico Territorial

### Cantón: Santa Barbara

PROBLEMAS	CAUSAS	SOLUCIONES	ACCIONES INMEDIATAS
4 kms de Calle en mal estado	<ul style="list-style-type: none"> <li>- Falta de mantenimiento.</li> <li>- Faltan desagües.</li> <li>- Agua lluvia ha minado la calle</li> </ul>	<ul style="list-style-type: none"> <li>- Reparación y mantenimiento de 4 kms de calle.</li> </ul>	<ul style="list-style-type: none"> <li>- Puesta de letreros para que la gente no bote basura en lugares prohibidos.</li> <li>- Gestionar visitas médicas los domingos a la comunidad.</li> </ul>
Los niños y jóvenes de la comunidad El Refugio tienen que recorrer grandes distancias para asistir a la Escuela	<ul style="list-style-type: none"> <li>- Desinterés del MINED.</li> <li>- No se ha legalizado el terreno.</li> </ul>	<ul style="list-style-type: none"> <li>- Construcción de un centro educativo en la Comunidad El Refugio en la parte oriente del Cantón</li> </ul>	
Proliferación de enfermedades por malos hábitos higiénicos y falta de atención médica	<ul style="list-style-type: none"> <li>- No existe unidad de salud</li> <li>- Aguas estancadas.</li> <li>- Promontorios de basura.</li> <li>- Animales muertos en quebradas y calles.</li> <li>- Incremento de moscas</li> </ul>	<ul style="list-style-type: none"> <li>- Construcción de puesto de salud o dispensario médico.</li> <li>- Personal y medicinas.</li> <li>- Campañas de salud y fumigación</li> <li>- Campañas de limpieza comunitaria y domiciliar.</li> </ul>	
Deforestación y contaminación en la comunidad	<ul style="list-style-type: none"> <li>- Tala indiscriminada de arboles.</li> <li>- Arrojan animales muertos y basura en las partes solas de la comunidad</li> </ul>	<ul style="list-style-type: none"> <li>- Campañas de reforestación.</li> <li>- Ordenanza que regule la protección y conservación del río.</li> </ul>	
Analfabetismo en adultos y retraso escolar en los y las jóvenes.	<ul style="list-style-type: none"> <li>- Pobreza</li> <li>- Desinterés de los padres.</li> <li>- Poca cobertura de educación en años atrás.</li> <li>- Desempleo.</li> </ul>	<ul style="list-style-type: none"> <li>- Programa de alfabetización de adultos.</li> <li>- Programa de nivelación de adultos.</li> </ul>	

Fuente: Talleres de Consulta con Líderes Comunitarios



## Modulo II: Diagnóstico del Municipio Diagnóstico Territorial

### Cantón: Palo Galán

PROBLEMAS	CAUSAS	SOLUCIONES	ACCIONES INMEDIATAS
5 kms de calle en mal estado	<ul style="list-style-type: none"> <li>- Falta de mantenimiento.</li> <li>- Faltan de drenajes.</li> <li>- Agua lluvia ha minado la calle</li> </ul>	<ul style="list-style-type: none"> <li>- Reparación y mantenimiento de 5 kms de calle.</li> <li>- Programa de mantenimiento Alcaldía/ Comunidad</li> </ul>	<ul style="list-style-type: none"> <li>- Bacheo de la calle principal.</li> <li>- Erradicar basureros a cielo abierto.</li> </ul>
Incomunicación entre Palo Galán y Obrajuelo	<ul style="list-style-type: none"> <li>- No se ha consatruido la obra de paso.</li> <li>- Desinteres de los gobiernos locales.</li> <li>- No hay asesoría técnica</li> </ul>	<ul style="list-style-type: none"> <li>- Construcción de obras de paso.</li> </ul>	
Proliferación de enfermedades por malos habitos higienicos y falta de atención médica	<ul style="list-style-type: none"> <li>- No existe unidad de salud</li> <li>- Aguas estancadas.</li> <li>- Promontorios de basura.</li> <li>- Animales muertos en quebradas y calles.</li> <li>- Incremento de moscas</li> </ul>	<ul style="list-style-type: none"> <li>- Construcción de puesto de salud o dispensario médico.</li> <li>- Personal y medicinas.</li> <li>- Campañas de salud y fumigación</li> <li>- Campañas de limpieza comunitaria y domiciliar.</li> </ul>	
Deforestación y contaminación en la comunidad	<ul style="list-style-type: none"> <li>- Tala indiscriminada de arboles.</li> <li>- Arrojan animales muertos y basura en las partes solas de la comunidad</li> </ul>	<ul style="list-style-type: none"> <li>- Campañas de reforestación.</li> <li>- Ordenanza que regule la protección y conservación del río.</li> </ul>	
Analfabetismo en adultos y poca cobertura en centros educativos.	<ul style="list-style-type: none"> <li>- Pobreza</li> <li>- Desinteres de los padres.</li> <li>- Poca cobertura de educación en años atrás.</li> <li>- Desempleo.</li> </ul>	<ul style="list-style-type: none"> <li>- Programa de alfabetización de adultos.</li> <li>- Programa de nivelación de adultos.</li> <li>- Abrir centros educativos en las cmunidades donde no hay.</li> </ul>	

Fuente: Talleres de Consulta con Líderes Comunitarios



## Modulo II: Diagnóstico del Municipio Diagnóstico Territorial

### Cantón: La Laguna

PROBLEMAS	CAUSAS	SOLUCIONES	ACCIONES INMEDIATAS
1.5 kms de calle en mal estado.	<ul style="list-style-type: none"> <li>- Mal construido</li> <li>- Falta de mantenimiento.</li> <li>- Faltan de drenajes.</li> <li>- Agua lluvia a minado</li> </ul>	<ul style="list-style-type: none"> <li>- Reparación y mantenimiento de 5 kms de calle.</li> <li>- Programa de mantenimiento Alcaldía/ Comunidad</li> </ul>	<ul style="list-style-type: none"> <li>- Charlas para la juventud contra las drogas.</li> <li>- Capacitar a las JD de las comunidades.</li> </ul>
No hay comunicación entre el cantón y Palo Galán.	<ul style="list-style-type: none"> <li>- No se ha consatruido el puente para el paso vehicular</li> <li>- Desinteres de los gobiernos locales.</li> <li>- No hay asesoría técnica</li> </ul>	<ul style="list-style-type: none"> <li>- Construcción de puente vehicular.</li> </ul>	
Proliferación de enfermedades por malos habitos higiénicos y falta de atención médica	<ul style="list-style-type: none"> <li>- No existe unidad de salud</li> <li>- Aguas estancadas.</li> <li>- Promontorios de basura.</li> <li>- Animales muertos en quebradas y calles.</li> <li>- Incremento de moscas</li> </ul>	<ul style="list-style-type: none"> <li>- Construcción de puesto de salud o dispensario médico.</li> <li>- Personal y medicinas.</li> <li>- Campañas de salud y fumigación</li> <li>- Campañas de limpieza comunitaria y domiciliar.</li> </ul>	
Deforestación y contaminación en la comunidad	<ul style="list-style-type: none"> <li>- Tala indiscriminada de arboles.</li> <li>- Arrojan animales muertos y basura en las partes solas de la comunidad</li> </ul>	<ul style="list-style-type: none"> <li>- Campañas de reforestación.</li> <li>- Ordenanza que regule la protección y conservación del río.</li> </ul>	
Analfabetismo en adultos y poca cobertura en centros educativos.	<ul style="list-style-type: none"> <li>- Pobreza</li> <li>- Desinteres de los padres.</li> <li>- Poca cobertura de educación en años atrás.</li> <li>- Desempleo.</li> </ul>	<ul style="list-style-type: none"> <li>- Programa de alfabetización de adultos.</li> <li>- Programa de nivelación de adultos.</li> <li>- Abrir centros educativos en las comunidades donde no hay.</li> </ul>	

Fuente: Talleres de Consulta con Líderes Comunitarios



## Modulo II: Diagnóstico del Municipio Diagnóstico Territorial

### Cantón: La Peña

PROBLEMAS	CAUSAS	SOLUCIONES	ACCIONES INMEDIATAS
Mal estado de las calles y caminos vecinales: Calle Ppal (7 kms), Caserío Cerna (1 ½ kms), Caserío Benavides (1 km), Caserío La Joya (300 mts), Caserío El progreso y Los Rosales (½ km c/u)	<ul style="list-style-type: none"> <li>- Agua lluvia a minado las calles</li> <li>- No hay mantenimiento</li> <li>- Uso de calles como basureros</li> <li>- Falta de cunetas y desagues.</li> </ul>	<ul style="list-style-type: none"> <li>- Diseño y construcción de cunetas y desagues.</li> <li>- Mantenimiento y ampliación.</li> <li>- Tratamiento adecuado de la basura</li> </ul>	<ul style="list-style-type: none"> <li>- Fumigación en las comunidades para eliminar el zancudo.</li> <li>- Charlas para los y las jóvenes sobre drogadicción.</li> </ul>
Comunidades sin energía eléctrica y agua potable: Sergio Torres II, Cerna, Los Huatales, Los Benavides, San Lorenzo, La Joya.	<ul style="list-style-type: none"> <li>- No han habido proyectos.</li> <li>- Los proyectos han quedado a medias.</li> <li>- Caseríos que antes no existían.</li> <li>- No hay gestión.</li> </ul>	<ul style="list-style-type: none"> <li>- Introducción, instalación y ampliación de energía eléctrica y agua potable.</li> </ul>	
Incomunicación de comunidades por falta de accesos adecuados. Calle principal La Peña, Caserío Cerna, San Lorenzo y Los Benavides	<ul style="list-style-type: none"> <li>- Las quebradas se crecen en invierno y no hay paso</li> </ul>	<ul style="list-style-type: none"> <li>- Construcción de puente 10 mts de largo por 5 mts de ancho.</li> <li>- Reparación de puente La Alcantarilla pegado al ISSS.</li> </ul>	
Abandono del sector Agrícola	<ul style="list-style-type: none"> <li>- Economía se ha concentrado en lo urbano.</li> <li>- No hay acceso a créditos</li> <li>- Insumos caros y productos baratos</li> </ul>	<ul style="list-style-type: none"> <li>- Acceso a créditos blandos- Bancos Rurales</li> <li>- Baja de precios de los insumos</li> <li>- Capacitación y asistencia técnica</li> <li>- Organización.</li> </ul>	
Escasa participación de las mujeres	<ul style="list-style-type: none"> <li>- Machismo</li> <li>- Poca capacitación</li> <li>- No hay espacios para las mujeres</li> <li>- No hay Trabajos</li> </ul>	<ul style="list-style-type: none"> <li>- Clínica integral de la mujer</li> <li>- Capacitaciones.</li> <li>- Empleo</li> <li>- Campañas de educación en género.</li> </ul>	

Fuente: Talleres de Consulta con Líderes Comunitarios



## Modulo II: Diagnóstico del Municipio Diagnóstico Territorial

### Cantón: Ojo de Agua

PROBLEMAS	CAUSAS	SOLUCIONES	ACCIONES INMEDIATAS
Mal estado de calles y caminos vecinales. Comunidades afectadas: Las Colinas, Los Serranos, Sta. Elena, Chula Vista, Continental San Jaime y la Pedrera. 13 kms.	- Mal drenaje de aguas lluvias	- Pavimentación asfáltica y diseño y construcción de cunetas y drenajes.	- Balastreo de puntos dañados en las vías. - Que el promotor de salud llegue más frecuentemente. - Establecer puesto de PNC. - Abrir talleres vocacionales para los jóvenes.
Proliferación de enfermedades por uso de agua contaminada.	- Existencia de basureros a orillas de fuente de aguas. - No hay bombas purificadoras	- Introducir e instalar servicio de agua potabilizada.	
El acceso al servicio de salud es deficiente	- La clinica comunal permanece cerrada. - No hay personal y medicinas	- Personal medico más permanente. - Existencia de medicinas.	
Incomunicación e inseguridad de comunidades por desbordamiento de ríos. Comunidades afectadas: Chula Vista, La Pedrera, San Jaime, Los Miranda, Los Serranos, Las Colinas, Col. Sta. Elena.	- Crecimiento de los ríos en invierno. - Quebradas profundas.	- Construcción de puente en las comunidades: Chula vista, La Pedrera, San Jaime, Ojo de agua centro, Los Miranda. - Construcción y reparación de muros en las comunidades: Los Serranos, Las Colinas, Sta. Elena.	
Aumento de la delincuencia e inseguridad para los pobladores del cantón	- No hay empleos. - Pobreza	- Abrir fuente de trabajo para los jóvenes.	

Fuente: Talleres de Consulta con Líderes Comunitarios



## Modulo II: Diagnóstico del Municipio Diagnóstico Territorial

### Cantón: El Ojushte

PROBLEMAS	CAUSAS	SOLUCIONES	ACCIONES INMEDIATAS
Incomunicación de las comunidades.	<ul style="list-style-type: none"> <li>- No se tiene acceso a la ciudad.</li> <li>- Los pobladores de los caserios La Escuela y la Gorra tiene que cruzar la quebrada.</li> <li>- En invierno se crece el río en la Quebrada Los Rubios</li> </ul>	<ul style="list-style-type: none"> <li>- Aperturar el acceso del Callejon de los Aviles hacia Las Lomas (300 mts)</li> <li>- Construcción de puente o boveda sobre la quebrada (4 ancho x 10 largo)</li> <li>- Construir puente en la Quebrada Rubio.</li> </ul>	<ul style="list-style-type: none"> <li>- Erradicar basureros a cielo abierto.</li> <li>- Talleres vocacionales para los jóvenes.</li> <li>- Charlas a las mujeres para que no tengan tanto niño.</li> </ul>
La población tiene dificultades para obtener agua potable.	<ul style="list-style-type: none"> <li>- Se carece de Agua Potable.</li> <li>- No ha habido financiamiento para comprar predios donde hay agua y construir pozos.</li> </ul>	<ul style="list-style-type: none"> <li>- Gestionar fondos para la compra de los predios.</li> <li>- Construir pozos y tanques de almacenamiento.</li> </ul>	
Mal estado de las Calles y caminos vecinales	<ul style="list-style-type: none"> <li>- Lluvia a minado las calles.</li> <li>- No hay desagues para que corra el agua lluvia.</li> <li>- No hay mantenimiento.</li> </ul>	<ul style="list-style-type: none"> <li>- Reparar calle principal cuneteado y balastreado ( 3½ kms)</li> </ul>	
El servicio de salud es deficiente.	<ul style="list-style-type: none"> <li>- No hay dispensario ni clínica para atender enfermos.</li> <li>- El hospital y la clinica más próxima estan lejos de la comunidad</li> </ul>	<ul style="list-style-type: none"> <li>- Construcción de clinica comunitaria.</li> <li>- Campañas de educación para la salud.</li> </ul>	

Fuente: Talleres de Consulta con Líderes Comunitarios



## Modulo II: Diagnóstico del Municipio Diagnóstico Territorial

### Cantón: La Preza

PROBLEMAS	CAUSAS	SOLUCIONES	ACCIONES INMEDIATAS
Mal estado de la calle y caminos vecinales	<ul style="list-style-type: none"> <li>- Las aguas lluvias han minado las calles.</li> <li>- Faltan drenajes</li> <li>- No hay mantenimiento</li> </ul>	<ul style="list-style-type: none"> <li>- Reparación de las calles y caminos vecinales en mal estado (cuneteado, balastreo y desague)</li> </ul>	<ul style="list-style-type: none"> <li>- Fumigación para erradicar el zancudo.</li> <li>- Capacitar JD de las comunidades.</li> <li>- Los promotores de Proyección Comunitaria que asistan a la comunidad</li> </ul>
Comunidades sin servicio de energía eléctrica: Caserío El Angel, Col. Punta de Diamante (sector oriente).	<ul style="list-style-type: none"> <li>- Proyectos que quedaron sin concluir.</li> <li>- Negligencia institucional.</li> <li>- Mal diseño del proyecto.</li> </ul>	<ul style="list-style-type: none"> <li>- Ampliación del tendido eléctrico e introducción de energía.</li> </ul>	
Incremento de enfermedades en niños y adultos	<ul style="list-style-type: none"> <li>- No hay clínica comunitaria.</li> <li>- El servicio de salud es deficiente.</li> <li>- Bajo nivel económico en las familias</li> </ul>	<ul style="list-style-type: none"> <li>- Construcción de Clínica en el centro del cantón.</li> <li>- Organización de comité de salud.</li> </ul>	
Centro Escolar de Col. Santa Cristina sin servicio de agua.	<ul style="list-style-type: none"> <li>- No existe red de agua potable en la zona.</li> </ul>	<ul style="list-style-type: none"> <li>- Perforar un pozo artesanal con su respectivo equipo.</li> </ul>	
Aumento de la delincuencia e inseguridad ciudadana	<ul style="list-style-type: none"> <li>- Desempleo.</li> <li>- Deserción Escolar</li> <li>- Proliferación de vicios.</li> </ul>	<ul style="list-style-type: none"> <li>- Creación de talleres vocacionales.</li> <li>- Establecer comité juvenil.</li> <li>- Puesto de PNC</li> <li>- Actividades Deportivas.</li> </ul>	

Fuente: Talleres de Consulta con Líderes Comunitarios



## Modulo II: Diagnóstico del Municipio Diagnóstico Territorial

### Cantón: El Cerrito

PROBLEMAS	CAUSAS	SOLUCIONES	ACCIONES INMEDIATAS
<p>Mal estado de calles y caminos vecinales.</p> <p>Caserío Funes y Peñona (5 kms).</p> <p>Entrada Col Usuluteca hasta final Caserío la Peñona (4 kms)</p> <p>Caserío Los Tanques hasta Los Machado</p>	<ul style="list-style-type: none"> <li>- Derrumbes por agua lluvia</li> <li>- No hay drenajes, ni cunetas.</li> <li>- No hay mantenimiento</li> <li>- Agua lluvia ha minado las calles</li> </ul>	<ul style="list-style-type: none"> <li>- Cuneteado, balastreo y empedrado de calles.</li> </ul>	<ul style="list-style-type: none"> <li>- Patrullajes mas seguidos en la comunidad.</li> <li>- Capacitar a JD de la comunidad.</li> <li>- Charlas a los padres de familia para que orienten a sus hijos.</li> </ul>
<p>Comunidades a oscuras por que no hay energía eléctrica o no se han terminado los proyectos: Los Funes, Peñona, Escuela, Los Machado, Tanques, Los Carballo.</p>	<ul style="list-style-type: none"> <li>- Los proyectos no se concluyeron.</li> <li>- Han aparecido nuevas comunidades</li> <li>- No hay conexión aunque existe el tendido</li> </ul>	<ul style="list-style-type: none"> <li>- Introducción, ampliación y conexión de la energía electrica.</li> </ul>	
<p>No hay atención oportuna para las personas enfermas</p>	<ul style="list-style-type: none"> <li>- La clínica permanece cerrada.</li> <li>- No hay personal permanente, ni medicinas</li> </ul>	<ul style="list-style-type: none"> <li>- Apertura de clínica, presencia de médicos y existencia de medicinas.</li> </ul>	
<p>En la ciudad no hay espacios adecuados para vender productos que se producen en el cantón (falta mercado adecuado)</p>	<ul style="list-style-type: none"> <li>- Superpoblación de vendedoras.</li> <li>- Los puestos del mercado no dan abasto.</li> <li>- Desorden de los vendedores.</li> </ul>	<ul style="list-style-type: none"> <li>- Ordenamiento de los vendedores (as) de la calle y de los puestos de mercado.</li> </ul>	
<p>Proliferación de personas alcohólicas que generan desorden en la comunidad</p>	<ul style="list-style-type: none"> <li>- Venta ilegal de alcohol.</li> <li>- Poca educación de las personas</li> </ul>	<ul style="list-style-type: none"> <li>- Más seguridad por parte de la PNC.</li> <li>- Control de las ventas ilegales de alcohol.</li> </ul>	

Fuente: Talleres de Consulta con Líderes Comunitarios





## Modulo II: Diagnóstico del Municipio Diagnóstico Territorial

### Cantón: El Talpetate

PROBLEMAS	CAUSAS	SOLUCIONES	ACCIONES INMEDIATAS
Mal estado de las calles y caminos vecinales. Calle antigua a Jiquilisco.	<ul style="list-style-type: none"> <li>- Mal diseño de la calle.</li> <li>- No hay mantenimiento de la calle.</li> <li>- Agua lluvia ha minado las calles</li> </ul>	<ul style="list-style-type: none"> <li>- Reparación de la calle y dar mantenimiento.</li> <li>- Diseño y construcción de desagües.</li> </ul>	<ul style="list-style-type: none"> <li>- Gestionar con la alcaldía balastro para el bacheo de los tramos más malos de calles deterioradas</li> <li>- Talleres vocacionales para los jóvenes.</li> <li>- Visita de los miembros del Concejo Municipal</li> </ul>
Incomunicación de comunidades	<ul style="list-style-type: none"> <li>- La quebrada se ha hecho profunda y no se puede pasar.</li> <li>- No hay puente</li> </ul>	<ul style="list-style-type: none"> <li>- Construir el puente sobre la quebrada El Talpetate No. 2 (5 mts de ancho x 8 mts de largo)</li> </ul>	
Los alumnos de la escuela son asediados por las maras	<ul style="list-style-type: none"> <li>- La escuela esta abierta a sus alrededores.</li> <li>- Las maras ingresan a la escuela en horas de recreo.</li> </ul>	<ul style="list-style-type: none"> <li>- Construcción de tapial.</li> </ul>	
Contaminación ambiental	<ul style="list-style-type: none"> <li>- Existencia de promontorios de basura.</li> <li>- Hay quema de cañaverales.</li> <li>- No hay desagües para las aguas servidas</li> </ul>	<ul style="list-style-type: none"> <li>- Campañas de limpieza y erradicación de basureros.</li> <li>- Concientizar a los dueños de los cañaverales que no quemen.</li> </ul>	
Proliferación de jóvenes vagos	<ul style="list-style-type: none"> <li>- No hay oportunidades de distracción sana para los jóvenes.</li> <li>- No hay programas para que los jóvenes utilicen su tiempo libre</li> </ul>	<ul style="list-style-type: none"> <li>- Talleres vocacionales.</li> <li>- Eventos deportivos.</li> </ul>	

Fuente: Talleres de Consulta con Líderes Comunitarios



## Modulo II: Diagnóstico del Municipio Diagnóstico Territorial

### Barrio: El Molino

PROBLEMAS	CAUSAS	SOLUCIONES	ACCIONES INMEDIATAS
Proliferación de enfermedades	<ul style="list-style-type: none"> <li>- En algunas colonias no pasa el tren de aseo.</li> <li>- Poca educación de las personas.</li> <li>- Gente tira la basura a las quebradas</li> </ul>	<ul style="list-style-type: none"> <li>- Mejoramiento del servicio de Tren de Aseo.</li> <li>- Ubicar depósitos para el acopio de la basura.</li> <li>- Campaña de limpieza para descontaminar quebradas.</li> <li>- Brigadas médicas para atender comunidad</li> </ul>	<ul style="list-style-type: none"> <li>- Sensibilizar a la población para que no produzca más basura.</li> <li>- Charlas a los jóvenes para erradicar drogas y prostitución.</li> <li>- Visitas más frecuentes de los promotores de proyección social.</li> </ul>
Aguas negras corren por las calles	<ul style="list-style-type: none"> <li>- No hay alcantarillado en las colonias.</li> <li>- No existe donde descargar desechos</li> </ul>	<ul style="list-style-type: none"> <li>- Planta procesadora de desechos.</li> <li>- Alcantarillado para las colonias.</li> </ul>	
Mal estado de calles y caminos en la mayoría de colonias y comunidades	<ul style="list-style-type: none"> <li>- Falta de drenajes.</li> <li>- En su mayoría son de tierra.</li> </ul>	<ul style="list-style-type: none"> <li>- Pavimentado de calles</li> </ul>	
Las colonias se encuentran a oscuras por las noches	<ul style="list-style-type: none"> <li>- No hay alumbrado público.</li> <li>- Robo de lámparas.</li> </ul>	<ul style="list-style-type: none"> <li>- Introducción, ampliación y reparación de alumbrado público.</li> </ul>	
La comunidad no tiene donde divertirse	<ul style="list-style-type: none"> <li>- Las pocas zonas verdes están abandonadas.</li> <li>- Hay poca existencia de equipamiento para la recreación.</li> </ul>	<ul style="list-style-type: none"> <li>- Recuperación y mejoramiento de zonas verdes.</li> <li>- Construcción de parques y canchas deportivas.</li> </ul>	
Incremento de hechos delictivos.	<ul style="list-style-type: none"> <li>- Falta de patrullajes por la PNC</li> <li>- Presencia de borrachos y vagos en las colonias.</li> </ul>	<ul style="list-style-type: none"> <li>- Presencia policial más constante.</li> </ul>	

Fuente: Talleres de Consulta con Líderes Comunitarios



## Modulo II: Diagnóstico del Municipio Diagnóstico Territorial

### Barrio: El Calvario

PROBLEMAS	CAUSAS	SOLUCIONES	ACCIONES INMEDIATAS
Mal estado de calles y accesos de las colonias: Calle al Naranja, Calles y pasajes de Col. Jardines de Candelaria 1 y 2, Colonia Puerta del Sol.	<ul style="list-style-type: none"> <li>- No hay drenajes suficientes.</li> <li>- No hay mantenimiento</li> </ul>	<ul style="list-style-type: none"> <li>- Reparación de las calles: Balastreo, pavimentado o en cementado.</li> </ul>	<ul style="list-style-type: none"> <li>- Señalización de calles.</li> <li>- Atención a las JD de las comunidades.</li> <li>- Charlas a los padres de familia para que orienten a sus hijos.</li> </ul>
Proliferación de enfermedades	<ul style="list-style-type: none"> <li>- Aguas negras corren por las calles.</li> <li>- No hay drenajes para aguas lluvias.</li> <li>- No hay alcantarillado</li> <li>- Criaderos de zancudos en aguas estancadas.</li> <li>- Botaderos de basura al aire libre.</li> </ul>	<ul style="list-style-type: none"> <li>- Introducción de alcantarillado y tratamiento de las aguas negras.</li> <li>- Campañas de limpieza a nivel comunal.</li> <li>- Mejoramiento del servicio de aseo y recolección de basura.</li> </ul>	
Las aceras y arriates están en mal estado.	<ul style="list-style-type: none"> <li>- No hay mantenimiento.</li> <li>- Las aceras se encuentran enmontadas y quebradas.</li> </ul>	<ul style="list-style-type: none"> <li>- Reparación y mantenimiento de aceras.</li> </ul>	
Las zonas verdes abandonadas y en mal estado	<ul style="list-style-type: none"> <li>- No hay mantenimiento</li> <li>- Algunas zonas verdes no estan legalizadas</li> </ul>	<ul style="list-style-type: none"> <li>- Mantenimiento y mejoras a las zonas verdes existentes.</li> </ul>	
Inseguridad Ciudadana	<ul style="list-style-type: none"> <li>- Algunas calles no tienen alumbrado público.</li> <li>- No hay patrullajes policiales</li> </ul>	<ul style="list-style-type: none"> <li>- Mejoramiento del alumbrado público.</li> <li>- Mayor presencia policial</li> </ul>	

Fuente: Talleres de Consulta con Líderes Comunitarios



## Modulo II: Diagnóstico del Municipio Diagnóstico Territorial

### Barrio: Candelaria

PROBLEMAS	CAUSAS	SOLUCIONES	ACCIONES INMEDIATAS
Mal estado de las calles	<ul style="list-style-type: none"> <li>- No hay drenajes para las aguas lluvias.</li> <li>- El agua lluvia ha minado las calles.</li> <li>- No hay mantenimiento, ni reparación.</li> </ul>	<ul style="list-style-type: none"> <li>- Balastreado o pavimentación de las calles.</li> </ul>	<ul style="list-style-type: none"> <li>- Campaña de limpieza comunitaria.</li> <li>- Gestionar con la alcaldía conjuntamente</li> </ul>
Proliferación de enfermedades	<ul style="list-style-type: none"> <li>- No hay agua potable en las colonias.</li> <li>- Incremento de basureros a cielo abierto.</li> </ul>	<ul style="list-style-type: none"> <li>- Introducción de agua potable en las colonias</li> <li>- Recolección de basura</li> <li>- Campañas de limpieza.</li> <li>- Río Juana contaminado por basureros.</li> </ul>	
Aguas Negras corren por las calles	<ul style="list-style-type: none"> <li>- No hay alcantarillado</li> <li>- Las viviendas descargan sus aguas a la vía.</li> </ul>	<ul style="list-style-type: none"> <li>- Introducir alcantarillado y drenajes a las colonias.</li> </ul>	
Colonias carecen del servicio de energía eléctrica: Col. San Juan Bosco, Punta Diamante 1 y 2,	<ul style="list-style-type: none"> <li>- Algunos constructores no concluyeron la instalación de energía eléctrica.</li> </ul>	<ul style="list-style-type: none"> <li>- Proyectos de reconexión de la energía eléctrica.</li> </ul>	
Inseguridad Ciudadana	<ul style="list-style-type: none"> <li>- No hay presencia policial constante.</li> <li>- No hay alumbrado público.</li> </ul>	<ul style="list-style-type: none"> <li>- Patrullajes constantes en la zona.</li> <li>- Introducir alumbrado público en las colonias que no tienen</li> </ul>	
Mal estado de las zonas verdes.	<ul style="list-style-type: none"> <li>- Se encuentran abandonadas.</li> <li>- No se ha legalizado la propiedad</li> </ul>	<ul style="list-style-type: none"> <li>- Recuperación y mejoramiento de las zonas verdes.</li> </ul>	

Fuente: Talleres de Consulta con Líderes Comunitarios



## Modulo II: Diagnóstico del Municipio Diagnóstico Territorial

### Barrio: La Merced

PROBLEMAS	CAUSAS	SOLUCIONES	ACCIONES INMEDIATAS
Mal estado de las calles	<ul style="list-style-type: none"> <li>- Falta de mantenimiento</li> <li>- No hay drenajes</li> <li>- En su mayoría son de tierra.</li> </ul>	<ul style="list-style-type: none"> <li>- Reparación, ampliación y mantenimiento de las calles</li> </ul>	<ul style="list-style-type: none"> <li>- Gestionar de manera conjunta con la municipalidad para el logro de proyectos de beneficio a la comunidad.</li> <li>- Visitas del Concejo Municipal a las colonias y Juntas Directivas.</li> </ul>
Colonias carecen de servicio de alumbrado público	<ul style="list-style-type: none"> <li>- No hay lámparas.</li> <li>- La alcaldía no ha instalado el servicio</li> </ul>	<ul style="list-style-type: none"> <li>- Instalación de alumbrado público por parte de la municipalidad.</li> </ul>	
Aguas servidas corren a cielo abierto.	<ul style="list-style-type: none"> <li>- No hay drenajes para aguas servidas</li> <li>- Viviendas descargan en las quebradas o en la vía las aguas servidas.</li> </ul>	<ul style="list-style-type: none"> <li>- Introducir alcantarillado público.</li> </ul>	
Colonias carecen del servicio de agua potable.	<ul style="list-style-type: none"> <li>- En su mayoría las viviendas cuentan con pozo que tienen agua de mala calidad.</li> <li>- No ha habido proyectos para las colonias.</li> </ul>	<ul style="list-style-type: none"> <li>- Introducir agua potable a las colonias</li> </ul>	
Proliferación de basureros a cielo abierto	<ul style="list-style-type: none"> <li>- Tren de aseo no pasa de manera constante.</li> <li>- Falta de contenedores para depositar basura</li> </ul>	<ul style="list-style-type: none"> <li>- Campañas de educación y limpieza.</li> <li>- Tren de aseo más constante.</li> <li>- Instalar contenedores.</li> </ul>	

Fuente: Talleres de Consulta con Líderes Comunitarios



## Modulo II: Diagnóstico del Municipio Diagnóstico Territorial

### Barrio: La Parroquia

PROBLEMAS	CAUSAS	SOLUCIONES	ACCIONES INMEDIATAS
Mal estado de las calles	<ul style="list-style-type: none"> <li>- No hay mantenimiento, ni reparación.</li> <li>- Aguas lluvias han minado las calles</li> </ul>	<ul style="list-style-type: none"> <li>- Pavimentación y construcción de drenajes</li> </ul>	<ul style="list-style-type: none"> <li>- Mayor presencia de los promotores de proyección social.</li> <li>- Trabajar conjuntamente el Concejo Municipal con las colonias.</li> </ul>
Deficiencia de agua potable en algunos lugares	<ul style="list-style-type: none"> <li>- Cortes prolongados del servicio.</li> <li>- ANDA no presta servicio de mantenimiento a tuberías rotas oportunamente.</li> </ul>	<ul style="list-style-type: none"> <li>- ANDA debe de establecer una oficina de mantenimiento.</li> </ul>	
Aguas servidas corren por las calles	<ul style="list-style-type: none"> <li>- No hay servicio de alcantarillado</li> </ul>	<ul style="list-style-type: none"> <li>- Instalación de alcantarillado.</li> </ul>	
Deficiente servicio de alumbrado público en algunos sectores del barrio.	<ul style="list-style-type: none"> <li>- Robo y daño de lámparas.</li> <li>- No hay instalación de alumbrado público en esos lugares.</li> </ul>	<ul style="list-style-type: none"> <li>- Instalación y reparación del servicio de alumbrado.</li> </ul>	
Incremento de hechos delictivos an algunos sectores del barrio	<ul style="list-style-type: none"> <li>- Deficiente servicio de vigilancia policial en algunos sectores</li> <li>- Vagancia y alcoholismo</li> </ul>	<ul style="list-style-type: none"> <li>- Mayor patrullaje y presencia de la PNC.</li> </ul>	

Fuente: Talleres de Consulta con Líderes Comunitarios



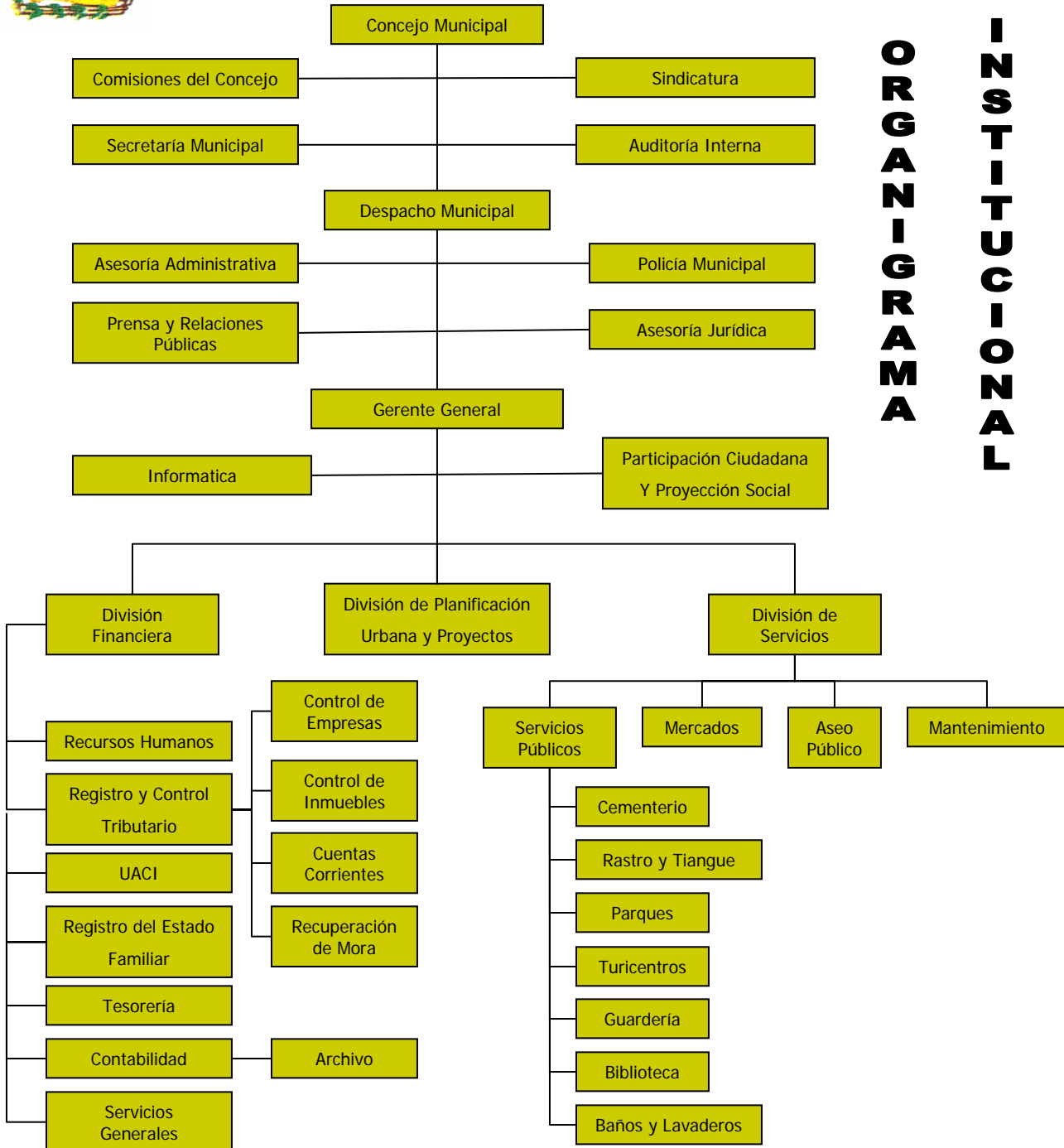
## Módulo II: Diagnóstico del Municipio Diagnóstico Institucional



# Diagnóstico Institucional



Módulo II: Diagnóstico del Municipio  
Diagnóstico Institucional







## Modulo II: Diagnóstico del Municipio Diagnóstico Institucional

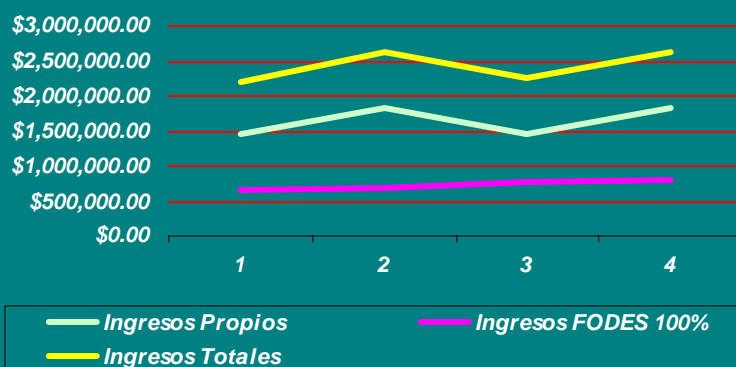
### Ingresos Municipales (Valores en Dólares)

CONCEPTO	2000	2001	2002	2003
<b>Ingresos Propios</b>	<b>\$1,456,399.26</b>	<b>\$1,827,187.52</b>	<b>\$1,470,347.69</b>	<b>\$1,814,874.84</b>
Impuestos	\$600,674.28	\$1,245,188.34	\$803,581.38	\$833,456.76
Tasas y derechos	\$683,611.42	\$462,366.31	\$459,054.24	\$918,033.50
Otros Servicios	\$172,113.56	\$119,632.87	\$207,712.07	\$63,384.58
<b>Ingresos FODES (Transferencias)</b>	<b>\$644,070.41</b>	<b>\$693,026.64</b>	<b>\$775,563.24</b>	<b>\$811,039.18</b>
FODES 20%	\$147,007.56	\$138,757.52	\$155,112.60	\$162,207.84
FODES 80%	\$497,062.85	\$554,269.12	\$620,450.64	\$648,831.34
Subsidios y Donativos	\$90,932.35	\$23,621.25	\$0.00	\$0.00
Otros Ingresos de Capital	\$0.00	\$94,157.03	\$0.00	\$0.00
<b>Total de Ingresos</b>	<b>\$2,191,402.02</b>	<b>\$2,637,992.44</b>	<b>\$2,245,910.93</b>	<b>\$2,625,914.02</b>
<b>Ingresos Total Per Cápita (Con base a proyección DIGESTYC 2025)</b>	<b>\$31.71</b>	<b>\$37.95</b>	<b>\$32.12</b>	<b>\$37.33</b>

#### INGRESOS MUNICIPALES

Durante el período 2000-2003, los ingresos administrados por la municipalidad de Usulután pasarán de \$ 2.1 millones de dólares en 2000 a \$ 2.6 millones de dólares en el 2003. Teniendo un incremento de cerca de \$ 500 mil dólares como promedio. Esto se produjo por que se incrementaron los niveles de recaudación de impuestos y tasas en los años 2001, 2002 y 2003. Además las transferencias FODES han tenido una tendencia al incremento.

#### TENDENCIA DEL INGRESO MUNICIPAL PERIODO 2000 - 2003



#### INGRESOS PROPIOS

Los ingresos propios aumentaron desde 2000 al 2003 de \$ 1.4 millones a \$ 1.8 millones de dólares, este crecimiento fue generado por el incremento en la recaudación de impuestos y tasas por servicio.

#### TRANSFERENCIAS

##### Transferencias Sector Público

Durante el período 2001 –2003, las transferencias recibidas por la municipalidad de parte del Gobierno Central en concepto de FODES 80% y 20%, han aumentado y han sido utilizadas para la ejecución de varios proyectos de inversión. Para el 2003 las transferencias representan un 25.57% del total del presupuesto.

##### Transferencias Sector Externo y Privado

Los recursos recibidos de la cooperación externa y el sector privado para ejecución de obras, no ha tenido ningún peso relevante



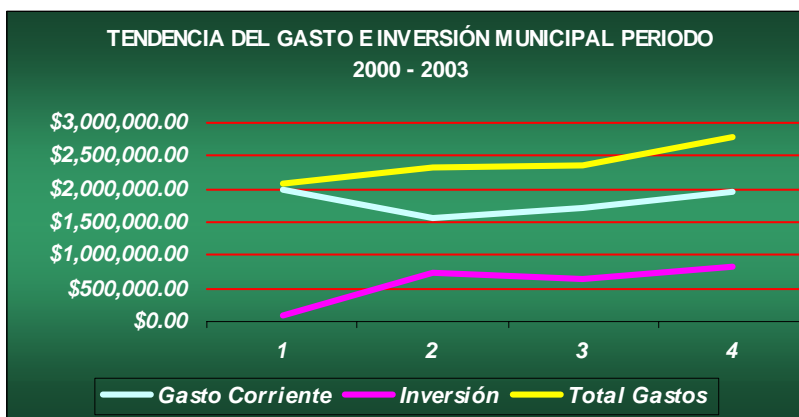
## Modulo II: Diagnóstico del Municipio Diagnóstico Institucional

### GASTOS MUNICIPALES (Valores en Dólares)

CONCEPTO	2000	2001	2002	2003
<b>Gasto Corriente</b>	<b>\$1,984,411.54</b>	<b>\$1,572,964.71</b>	<b>\$1,719,494.00</b>	<b>\$1,952,987.47</b>
Remuneraciones	\$1,417,783.00	\$1,232,895.00	\$1,336,761.00	\$1,514,337.00
Adquisición de bienes y Serv.	\$476,571.41	\$309,353.00	\$313,862.00	\$354,551.07
Gastos Financieros y otros	\$14,285.71	\$8,685.71	\$54,038.00	\$66,056.54
Transferencias Corrientes	\$75,771.42	\$22,031.00	\$14,833.00	\$18,042.86
<b>Inversión</b>	<b>\$90,792.25</b>	<b>\$745,044.82</b>	<b>\$650,762.27</b>	<b>\$841,364.96</b>
<b>Total Gastos</b>	<b>\$2,075,203.79</b>	<b>\$2,318,009.53</b>	<b>\$2,370,256.27</b>	<b>\$2,794,352.43</b>
<b>Gasto Corriente Per Cápita (Con base a proyección DIGESTYC 2025)</b>	<b>\$28.51</b>	<b>\$22.50</b>	<b>\$24.59</b>	<b>\$27.76</b>
<b>Gasto de Inversión Per Cápita (Con base a proyección DIGESTYC 2025)</b>	<b>\$1.31</b>	<b>\$10.72</b>	<b>\$9.31</b>	<b>\$11.96</b>

#### GASTOS CORRIENTES

Los gastos corrientes de la municipalidad, durante el periodo 2000 - 2003, han tenido un comportamiento variable, en el 2000 se tenía un egreso corriente de 1.9 millones de dólares, en el 2001 bajaron a 1.5 millones y para el 2003 aumentaron de nuevo a \$ 1.9 millones de dólares. Al observar la tabla se puede apreciar que los gastos realizados en remuneraciones al personal han tenido una tendencia a incrementar.



Al examinar la composición del gasto corriente, los gastos de remuneraciones constituidos por el pago de salarios, dietas, agualdos, etc. han sido los de mayor impacto en el gasto, ya que han representado del total del gasto corriente el 68%, 53%, 56% y 54%, para los años 2000, 2001, 2002 y 2003 respectivamente. Las inversiones en capital han disminuido sensiblemente en estos tres años.

Al relacionar el gasto corriente con la población del municipio se tiene que en terminos per cápita, el gasto fue de \$ 28.51 , \$ 22.5 , \$ 24.58 y \$ 27.76 para 2000, 2001, 2002 y 2003 respectivamente.

#### INVERSIÓN

Durante el período la inversión municipal se ha visto aumentada sustancialmente ya que de \$ 90 mil dólares invertidos en 2000 se pasó a \$ 841 mil dólares en 2003. Esto incidió sustantivamente en el gasto per cápita de inversión, siendo este de \$ 1.31, \$10.72, \$9.31 y \$11.96 para cada uno de los años del periodo relacionado. Las obras más destacadas son: Construcción de mercado, reparación y mejoramiento de calles y caminos vecinales.



## Módulo II: Diagnóstico del Municipio Diagnóstico Institucional

### RELACION DE INGRESOS Y EGRESOS MUNICIPALES

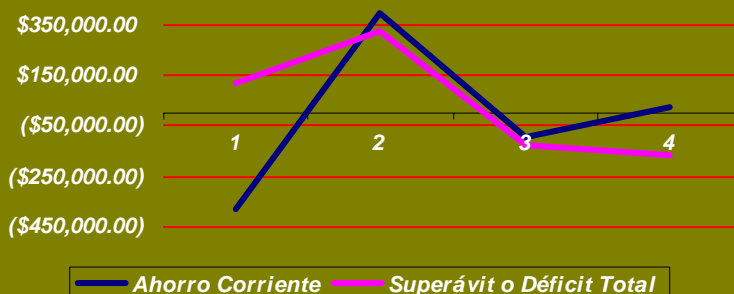
(Valores en Dólares)

RELACIÓN DE INGRESOS Y GASTOS	2000	2001	2002	2003
<b>INGRESOS TOTALES</b>	<b>\$2,191,402.02</b>	<b>\$2,637,992.44</b>	<b>\$2,245,910.93</b>	<b>\$2,625,914.02</b>
Ingresos Corrientes	\$1,603,406.82	\$1,965,945.04	\$1,625,460.29	\$1,977,082.68
Ingresos Propios	\$1,456,399.26	\$1,827,187.52	\$1,470,347.69	\$1,814,874.84
Transferecias Corrientes (FODES 20%)	\$147,007.56	\$138,757.52	\$155,112.60	\$162,207.84
<b>Ingresos de Capital</b>	<b>\$587,995.20</b>	<b>\$672,047.40</b>	<b>\$620,450.64</b>	<b>\$648,831.34</b>
Asignaciones FODES (80%)	\$497,062.85	\$554,269.12	\$620,450.64	\$648,831.34
Subsidios y donaciones	\$90,932.35	\$23,621.25	\$0.00	\$0.00
Otros Ingresos de capital	\$0.00	\$94,157.03	\$0.00	\$0.00
<b>GASTOS TOTALES</b>	<b>\$2,075,203.79</b>	<b>\$2,318,009.53</b>	<b>\$2,370,256.27</b>	<b>\$2,794,352.43</b>
Gastos Corrientes	\$1,984,411.54	\$1,572,964.71	\$1,719,494.00	\$1,952,987.47
Inversiones	<b>\$90,792.25</b>	<b>\$745,044.82</b>	<b>\$650,762.27</b>	<b>\$841,364.96</b>
<b>Ahorro Corriente</b>	<b>(\$381,004.72)</b>	<b>\$392,980.33</b>	<b>(\$94,033.71)</b>	<b>\$24,095.21</b>
<b>Superávit o Déficit Total</b>	<b>\$116,198.23</b>	<b>\$319,982.91</b>	<b>(124,345.34)</b>	<b>(\$168,438.41)</b>

#### SUPERÁVIT O DÉFICIT

Al realizar una comparación entre los ingresos y los gastos totales de la municipalidad para cada uno de años del periodo estudiado se ha tenido excedentes en el año 2000 y 2001. Esto significa que en los años siguientes se ha tenido un déficit. Dicha disminución tiene como causa principal el incremento del gasto corriente en los años del 2002 y 2003 respectivamente

#### DÉFICIT O SUPERÁVIT MUNICIPAL PERIODO 2000 - 2003



Solamente en los a os de 2001 y 2003 los gastos corrientes han sido menores que los ingresos corrientes, esta condici n le ha permitido a la municipalidad tener un ahorro corriente en dichos a os. Para el 2001 el ahorro corriente es de \$ 392 mil d lares y en el 2003 es de \$ 24 mil d lares respectivamente.

Es importante se alar que el incremento del FODES tiene una incidencia directa en el gasto de inversi n. Otra situaci n que hay que se alar es que hay un porcentaje de fondos propios que se destinan para los gastos de inversi n.



## Modulo II: Diagnóstico del Municipio Diagnóstico Institucional



Recolección de Basuras en la Ciudad.

### GESTIÓN

La dirección de la municipalidad esta bajo la responsabilidad del Concejo y el Alcalde en funciones. La administración, finanzas y las unidades operativas que brindan los servicios externos a los ciudadanos del municipio estan bajo la responsabilidad de la Gerencia General y un equipo de jefes responsables de cada unidad. La relación de la municipalidad con las comunidades y la ciudadanía es establecida por medio de la unidad de Promoción Social de la Municipalidad. La municipalidad cuenta con una plantilla de 375 empleados.

### SERVICIOS PÚBLICOS EXTERNOS

La municipalidad brinda servicios públicos a 11,803 contribuyentes que habitan en las zona urbana y rural del municipio. Hay registrados en el catastro de empresas 1762 establecimientos registrados de los cuales 927 pertenecen a comercio, 727 a servicios, 90 a industria y 18 a empresas financieras. Los servicios públicos que brinda la municipalidad al público son: Cementerio, rastro y tiangué, parques, turicentros, guardería, biblioteca, baños y lavaderos, mercado, aseo público y mantenimiento

### SERVICIOS PÚBLICO INTERNOS

La municipalidad atiende a 8,600 usuarios anualmente para brindarles los servicios de documentación legal en la unidad de Registro Familiar. En las unidades vinculadas al registro tributario se atiende un aproximado de 12,000 usuarios.

### PROCESOS Y DESARROLLO TECNOLÓGICO

El 85% de los procesos administrativos son manuales y la aplicación de tecnología moderna en los procesos y sistemas administrativos es una de las mayores dificultades que se enfrenta la municipalidad para agilizar los servicios municipales.



Relleno Sanitario Cantón La Laguna

Con la unión de cuatro municipalidades se dio origen a la Sociedad Intermunicipal Usuluteca de Economía Mixta y Capital Variable (SOCINUS SEM de CV) para resolver el problema de la disposición final de la basura de los siguientes municipios: Usulután, Puerto El Triunfo, Ereguayquín y Concepción Batres. El relleno tiene un área aproximada de 65 manzanas y está proyectado para durar 30 años.



## Módulo II: Diagnóstico del Municipio Diagnóstico Institucional

### FODA INSTITUCIONAL

	AMBITO INTERNO	AMBITO EXTERNO
<b>P O S I T I V O</b>	<p align="center"><b>FORTALEZAS</b></p> <ul style="list-style-type: none"> <li>■ Personal con disposición al trabajo</li> <li>■ Plantilla de personal a tiempo completo.</li> <li>■ Infraestructura con capacidad de expansión</li> <li>■ Voluntad de cambio organizacional</li> <li>■ Ingresos Económicos se han incrementado</li> <li>■ Trabajo en equipo e incentivo para la relación entre unidades.</li> <li>■ Buen trato y servicio al usuario.</li> <li>■ Respeto al marco regulatorio: Ordenanzas, acuerdos y reglamentos.</li> </ul>	<p align="center"><b>OPORTUNIDADES</b></p> <ul style="list-style-type: none"> <li>■ Ofertas de capacitación y adiestramiento existente.</li> <li>■ Equipo y tecnología en el mercado</li> <li>■ Fondos externos que recibe la municipalidad.</li> <li>■ Existencia de relaciones con instituciones de apoyo al municipalismo.</li> <li>■ Espacios de concertación y participación con la ciudadanía</li> <li>■ Cuota de INSAFOR para capacitación.</li> </ul>
<b>N E G A T I V O</b>	<p align="center"><b>DEBILIDADES</b></p> <ul style="list-style-type: none"> <li>■ Edificio de la municipalidad dañado por el terremoto.</li> <li>■ El equipo y el mobiliario de las unidades es obsoleto y en malas condiciones.</li> <li>■ Hacinamiento de personal en algunas unidades</li> <li>■ Procesos administrativos tradicionales.</li> <li>■ 85% de los procesos se hace de manera manual.</li> <li>■ No hay política de retribución e incentivos para los empleados.</li> <li>■ Baja capacitación del personal.</li> <li>■ La planificación y la aplicación de controles no se implementan</li> <li>■ Acomodamiento y falta de disciplina laboral en algunos empleados y jefes.</li> <li>■ Falta de conocimiento y aplicación de los procedimientos.</li> <li>■ Unidades de apoyo no cumplen con sus funciones.</li> <li>■ Quejas por parte de los usuarios sobre la atención que se recibe.</li> <li>■ Algunos puestos son desempeñados sin tener idoneidad para el trabajo</li> <li>■ No hay procedimiento para contratar personal</li> </ul>	<p align="center"><b>AMENAZAS</b></p> <ul style="list-style-type: none"> <li>■ Descontento de la población con la gestión municipal</li> <li>■ Disminución de los fondos externos destinados a la municipalidad.</li> <li>■ El no pago de las tasas e impuestos por parte de los contribuyentes.</li> <li>■ Emigración e inmigración del municipio.</li> <li>■ Oposición Electoral.</li> </ul>



## Módulo II: Diagnóstico del Municipio Diagnóstico Institucional

### VENTAJAS COMPARATIVAS Y COMPETITIVAS

VENTAJAS COMPARATIVAS (Lo que se tiene)	VENTAJAS COMPETITIVAS (Lo que le hace falta crear)
<ul style="list-style-type: none"> <li>■ Personal con disposición al trabajo</li> <li>■ Plantilla de personal a tiempo completo.</li> <li>■ Infraestructura con capacidad de expansión</li> <li>■ Voluntad de cambio organizacional</li> <li>■ Ingresos Económicos se han incrementado</li> <li>■ Oferta de capacitación</li> <li>■ Equipo y tecnología en el mercado</li> <li>■ Fondos externos que recibe la municipalidad.</li> </ul>	<ul style="list-style-type: none"> <li>■ Reparación y mejoramiento del edificio de la municipalidad.</li> <li>■ Equipamiento con mobiliario que cubra necesidades de la unidades de trabajo.</li> <li>■ Redistribuir los locales de trabajo.</li> <li>■ Implementar procesos modernos e informatizados de Gestión Municipal.</li> <li>■ Retribuir y reconocer el esfuerzo laboral de los empleados.</li> <li>■ Implementar procesos de reingeniería y desarrollo organizacional.</li> <li>■ Abrir la gestión municipal a la participación de la población.</li> </ul>



## Módulo III: Propuesta Estratégica Concertada

Visión  
Misión Institucional  
Grandes Ideas Fuerza  
Estrategias de Competitividad de las Mesas Sectoriales  
Grandes proyectos regionales  
Grandes proyectos locales  
Estrategia de Desarrollo Institucional  
Banco de Proyectos por sectores, institucional y territorios.  
Plan de inversiones multianual  
Consolidado de Inversión del Plan



## VISIÓN

Usulután será un municipio donde se potencie la productividad con énfasis en la diversificación de los sectores: agrícola, turístico y artesanal. Promotor del empleo local y de iniciativas económicas que beneficien a los sectores más pobres del municipio.

En el municipio se generaran las condiciones para poder reflejar a Usulután como uno de los municipios más ordenado y limpio de El Salvador. Un municipio que protege y conserva los recursos naturales, libre de riesgos y toma medidas de reforestación y descontaminación de los acuíferos superficiales y subterráneos.

La salud y la educación mejoraran sus niveles de cobertura y calidad, el sistema de caminos y carreteras se ha mejorado, la recreación y el deporte son promocionados en la población, se impulsará el arte y la cultura como espacios de formación de conciencia cívica y democrática.

Se propiciara la participación de los jóvenes y las mujeres en el desarrollo local poniendo a disposición de ellos oportunidades y políticas que los potencien





## MISIÓN INSTITUCIONAL

Institución orientada a identificar, formular y ejecutar proyectos y servicios de beneficio social, cultural y económico con la participación de la ciudadanía.

Una administración comprometida en la realización de una gestión transparente y abierta, con mejores niveles de atención a los usuarios, brindando los servicios municipales con altos estándares de calidad

Una municipalidad que se preocupa por la capacitación y formación de su personal, que mejora sus sistemas y realiza sus funciones de manera eficiente y eficaz.

Una administración que realiza una gestión participativa para lo cual establece alianzas y concertaciones con diversos agentes y actores del municipio en la búsqueda del desarrollo local.



## GRANDES IDEAS FUERZAS

USULUTÁN  
LIBRE DE RIESGOS

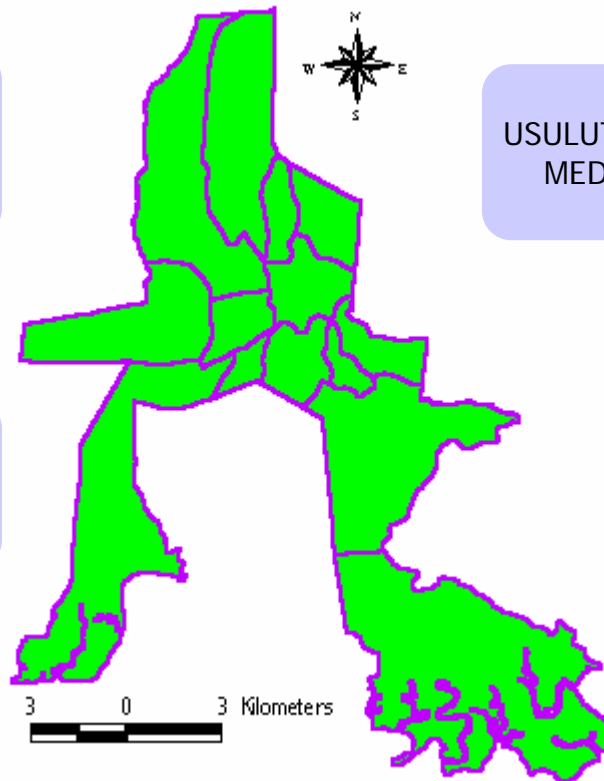
USULUTÁN  
DIVERSIFICADO Y  
COMPETITIVO

USULUTÁN CONECTADO  
Y ARTICULADO

USULUTÁN  
RECREATIVO Y  
DEPORTIVO

USULUTÁN AMIGO DEL  
MEDIO AMBIENTE

USULUTÁN  
PRODUCTIVO



USULUTÁN  
PLANIFICADO,  
ORDENADO Y LIMPIO

USULUTÁN CON  
OPORTUNIDADES PARA  
MUJERES Y JÓVENES



## MESA SECTOR: AGROPECUARIO

VISION	LINEAS ESTRATÉGICAS	PROGRAMAS	PROYECTOS
Convertir al sector agropecuario en un sector diversificado y competitivo, con asistencia técnica y capacitación. Un sector organizado, con mejores oportunidades de crédito y comercialización.	<ul style="list-style-type: none"> <li>Promover la Organización del Sector.</li> </ul>	<ul style="list-style-type: none"> <li>Organización</li> </ul>	<ul style="list-style-type: none"> <li>Creación de la asociación de agricultores del municipio.</li> <li>Asistencia técnica para la organización del sector.</li> <li>Legalización y personería jurídica del sector agrícola.</li> </ul>
<b>PROBLEMAS PRIORIZADOS</b>	<ul style="list-style-type: none"> <li>Promover la asistencia técnica y la capacitación para la producción y comercialización</li> </ul>	<ul style="list-style-type: none"> <li>Capacitación</li> </ul>	<ul style="list-style-type: none"> <li>Programa de capacitación en comercialización de los productos.</li> <li>Creación de Escuela Agrícola que le de sostenimiento al proceso.</li> <li>Introducir nuevos métodos y técnicas de trabajo.</li> </ul>
<ul style="list-style-type: none"> <li>Dispersión y desorganización del Sector</li> <li>Poca accesibilidad a créditos blandos</li> <li>Insumos más caros, productos más baratos.</li> <li>Endeudamiento del Sector</li> <li>Zona sur carece de agua para la agricultura</li> <li>Concentración de la tierra.</li> <li>Mal estado de calles y caminos vecinales</li> <li>Acaparadores y especuladores del producto agrícola</li> </ul>	<ul style="list-style-type: none"> <li>Mejorar las condiciones de producción y comercialización de los productos agrícolas.</li> </ul>	<ul style="list-style-type: none"> <li>Productivo y Comercializador</li> </ul>	<ul style="list-style-type: none"> <li>Fondo agrícola para los campesinos.</li> <li>Creación de laboratorio agrícola</li> <li>Introducción de maquinaria para la producción y la cosecha</li> <li>Cultivando Hortalizas.</li> <li>Siembra y fumigación con productos orgánicos.</li> <li>Sistemas de drenajes en tierras que se inundan</li> <li>Creación de reservorios de agua en zona norte.</li> <li>Creación de agroservicio y centro de acopio administrado por el sector.</li> <li>Reparación de calles y caminos</li> <li>Construcción de puentes</li> </ul>

## Módulo III: Propuesta Estratégica Concertada



## MESA SECTOR: PESQUERO.

VISIÓN	LÍNEAS ESTRATÉGICAS	PROGRAMAS	PROYECTOS
<p>El sector pesquero habra generado condiciones para que su producción sea sostenible, potencializado la regulación de la pesca y generando mayores niveles de ingresos para los pescadores del municipio</p>	<ul style="list-style-type: none"> <li>■ Protección y reproducción del recurso pesquero.</li> </ul>	<p>PESCA SOSTENIBLE</p>	<ul style="list-style-type: none"> <li>■ Diseño y construcción de estanques para el cultivo de peces.</li> <li>■ Establecer zonas de vedas para moluscos en manglares.</li> <li>■ Creación de laboratorios acuicolas para mejoramiento de especies.</li> <li>■ Fomentar los cultivos caseros de peces.</li> <li>■ Aplicación de la Ley de recursos pesqueros</li> <li>■ Aplicación de regulaciones para la pesca con explosivos y con cedazo.</li> <li>■ Establecimiento de veda en los meses de Mayo, Junio Y Julio.</li> <li>■ Compra y donación de crías por parte de obradores.</li> <li>■ Creación de un Banco de Pescadores que de créditos blandos.</li> <li>■ Mejoramiento del Malecón y construcción de comercios para los productos del Mar.</li> </ul>
<p><b>PROBLEMAS PRIORIZADOS</b></p> <ul style="list-style-type: none"> <li>■ Hay desorganización del sector.</li> <li>■ La pesca no es rentable</li> <li>■ No se respetan los límites de la pesca artesanal</li> <li>■ Existencia de grandes barcos que pescan con métodos no convencionales.</li> <li>■ Obradores han generado perdida en el sector por muerte de la larva de camaron.</li> <li>■ Existencia de pesca con explosivos</li> <li>■ No existen centros y laboratorios para la reproducción de especies acuicolas.</li> </ul>			



## Módulo III: Propuesta Estratégica Concertada

## MESA SECTOR: SALUD

VISION	LINEAS ESTRATÉGICAS	PROGRAMAS	PROYECTOS
<p>Un municipio con un sistema de salud que tenga mayores niveles de cobertura y calidad a nivel urbano y rural que cuente con el personal capacitado y suficiente para cubrir la demanda para obtener una mejor calidad de vida de la población.</p>	<p>Mejorar la atención médica de la población con más recursos materiales y humanos.</p>	<p>Salud con más cobertura y calidad.</p>	<ul style="list-style-type: none"> <li>■ Incremento de nuevas plazas para el sector de salud.</li> <li>■ Creación de dispensarios médicos en los cantones del municipio.</li> <li>■ Formación de promotores en salud comunitaria.</li> <li>■ Mejorar el servicio de ambulancia en el municipio.</li> <li>■ Instalación de Unidades de Odontología y Laboratorio Clínico</li> <li>■ Aumentar el número de médicos y de personal de enfermería en los hospitales.</li> <li>■ Campaña de brigadas médicas y odontológicas.</li> </ul>
<p><b>PROBLEMAS PRIORIZADOS</b></p> <ul style="list-style-type: none"> <li>■ Infraestructura insuficiente para la demanda.</li> <li>■ Déficit de recurso humano.</li> <li>■ En la zona rural no se cubre la demanda</li> <li>■ Unidades de salud no cuentan con especialidades como: Odontología, Laboratorio Clínico y otros</li> <li>■ Servicio de ambulancias en mal estado</li> <li>■ Existencia de focos de infección por basureros cielo abierto</li> </ul>	<p>Integrar a los habitantes del municipio en labores de salud</p>	<p>Organización y Promoción de la salud</p>	<ul style="list-style-type: none"> <li>■ Organización de comités de salud a nivel cantonal.</li> <li>■ Impulsar campaña de limpieza y hábitos higiénicos.</li> <li>■ Campañas de salud preventiva en las comunidades.</li> <li>■ Establecer vínculos y alianzas interinstitucionales pro salud de la población.</li> <li>■ Formación y fortalecimiento de la mesa de salud.</li> </ul>



## Módulo III: Propuesta Estratégica Concertada

## MESA SECTOR: MUJERES

VISIÓN	LINEAS ESTRATÉGICAS	PROGRAMAS	PROYECTOS
<p>Lograr que las mujeres del municipio de Usulután disfruten de los beneficios del desarrollo con un alto nivel de formación técnica y académica no sexista, salud física y mental, sin violencia, en condiciones justas de trabajo y de respeto de sus derechos.</p>	<p>Promover la formación académica y técnica de la mujer</p>	<p>EDUCANDO A LAS MUJERES</p>	<ul style="list-style-type: none"> <li>■ Capacitación en liderazgo comunal</li> <li>■ Escuela de madres y padres.</li> <li>■ Reforma de la curricula educativa: Concepción y metodología en Genero.</li> <li>■ Creación de talleres vocacionales: Mecanica, estructuras metalicas, corte y confección, cocina, panaderia, cosmetología, locución, computación, técnicas agricolas, horticultura.</li> <li>■ Reactivación del circulo estudiantil con énfasis en la mujer.</li> <li>■ Crear un programa de becas para la formación de la mujer.</li> <li>■ Campaña de educación sexual y reproductiva para las mujeres.</li> </ul>
<p><b>PROBLEMAS PRIORIZADOS</b></p>	<p>Contribuir al respeto de los derechos y dignidad de la mujer</p>	<p>RESCATANDO LOS DERECHOS DE LA MUJER</p>	<ul style="list-style-type: none"> <li>■ Campaña de sensibilización por los derechos de la mujer.</li> <li>■ Fortalecer la organización de las mujeres creando comités territoriales.</li> <li>■ Creación de vinculos y alianzas institucionales a nivel nacional e internacional.</li> <li>■ Bolsa de empleo para la mujer.</li> <li>■ Creación de oportunidades de empleo para mujeres jóvenes y mayores de 35 años.</li> <li>■ Creación de ordenanza municipal que sancione la prostitución infantil y juvenil.</li> </ul>
<ul style="list-style-type: none"> <li>■ Mujeres que no participan y no se involucran en organizaciones.</li> <li>■ Bajo nivel escolar y académico en las mujeres.</li> <li>■ Un porcentaje de mujeres en analfabetismo</li> <li>■ Maltrato a la mujer en todos sus generos.</li> <li>■ Mujeres no deciden sobre el número de hijos a procrear.</li> <li>■ Leyes no se aplican o no se cumplen para apoyar a la mujer.</li> <li>■ Discriminación de la mujer por la edad.</li> <li>■ Machismo</li> </ul>			



## MESA SECTOR: EDUCACIÓN

VISIÓN	LINEAS ESTRATÉGICAS	PROGRAMAS	PROYECTOS
<p>Contar con un sistema educativo con una mejor cobertura en todos los niveles escolares y en lo urbano y rural, con recurso docente de calidad que permita un mejor desarrollo de los educandos y que rescate los valores histórico culturales del municipio</p>	Ampliar la oferta de educación en Usulután	Usulután Educado para el futuro	<ul style="list-style-type: none"> <li>■ Incrementar la oferta de educación en el nivel parvulario y medio.</li> <li>■ Analfabetismo y Deserción Escolar "0"</li> <li>■ Fondo de ayuda para estudiantes de escasos recursos.</li> <li>■ Promoviendo la Educación Tecnológica.</li> <li>■ EDUFUTURO.COM</li> <li>■ Construcción e instalación de Biblioteca Municipal.</li> <li>■ Campaña de orientación profesional y universitaria.</li> <li>■ Premio a la excelencia academica</li> </ul>
<p><b>PROBLEMAS PRIORIZADOS</b></p> <ul style="list-style-type: none"> <li>■ Curricula no acorde a la realidad.</li> <li>■ Bajos resultados en la PAES.</li> <li>■ Carencia de escuelas públicas en lugares estratégicos, zonas rurales</li> <li>■ No se reconoce la labor docente</li> <li>■ Escasa matricula en los niveles de parvularia y media.</li> <li>■ Costo de la educación.</li> <li>■ Existencia de docentes que no se desempeñan al 100% sus labores.</li> </ul>	Promover la labor, la seguridad y prestaciones para los docente	Docentes del Futuro	<ul style="list-style-type: none"> <li>■ Capacitar a los docentes por cargo, nivel de especialidad y trabajo.</li> <li>■ Creación de premios y reconocimientos para los docentes destacados del departamento</li> <li>■ Despensa y clinica para el sector docente</li> </ul>
	Fomentar y potenciar la formación en áreas artisticas y culturales		<ul style="list-style-type: none"> <li>■ Rescate y remodelación del Teatro Municipal.</li> <li>■ Creación del grupo de Danza Municipal.</li> <li>■ Creación de circulos literarios y artisticos.</li> <li>■ Crear la escuela de artes plasticas y escultura</li> <li>■ Museo de la ciudad.</li> </ul>

## Módulo III: Propuesta Estratégica Concertada



## MESA SECTOR: JÓVENES

VISIÓN	LÍNEAS ESTRATÉGICAS	PROGRAMAS	PROYECTOS
<p>Un municipio con oportunidades para los y las jóvenes, donde los jóvenes se recreen y se eduquen profesionalmente, que exista mayores oportunidades de empleo para los jóvenes y que los jóvenes practiquen valores y principios cristianos.</p>	<p>Generación de espacios de formación laboral, académica y productiva para la población joven del Municipio.</p>	<p>Jóvenes 2010, Usulután</p>	<ul style="list-style-type: none"> <li>■ Incrementar la oferta educativa en el nivel medio</li> <li>■ Crear Becas para el estudio focalizado en jóvenes de bajos recursos.</li> <li>■ Creación de Complejo Deportivo para la recreación y práctica del deporte.</li> <li>■ Creación de premios y estímulos a los jóvenes destacados del municipio.</li> <li>■ Creación del Instituto Tecnológico.</li> <li>■ Centro vocacional juvenil para el empleo y la formación empresarial.</li> </ul>
<p><b>PROBLEMAS PRIORIZADOS</b></p> <ul style="list-style-type: none"> <li>■ Falta de apoyo a la juventud.</li> <li>■ Existencia de jóvenes que no tienen condiciones para continuar estudiando.</li> <li>■ Falta de lugares donde la juventud se divierta y se recree.</li> <li>■ Dispersión y desorganización del sector juventud.</li> <li>■ Jóvenes involucrados en pandillas y hechos delictivos.</li> <li>■ La prostitución y el uso de drogas contaminan a los jóvenes.</li> <li>■ No hay empleo para los jóvenes.</li> </ul>	<p>Organización para el mejoramiento del municipio</p>	<p>Usulután Joven y Bella.</p>	<ul style="list-style-type: none"> <li>■ Creación de la Asociación de Jóvenes Usulutecos.</li> <li>■ Creación de Comités Juveniles para la preservación del Medio Ambiente.</li> <li>■ Implementar campañas de saneamiento y limpieza en la ciudad y en los cantones.</li> <li>■ Campaña "No más basura en las calles".</li> </ul>
	<p>Integrar a los jóvenes en la formación de valores y principios cristianos</p>	<p>Rescate Juvenil, 2010</p>	<ul style="list-style-type: none"> <li>■ Convivios Juveniles.</li> <li>■ Pastoral Juvenil</li> </ul>





## MESA SECTOR: SEGURIDAD

VISIÓN	LINEAS ESTRATÉGICAS	PROGRAMAS	PROYECTOS
<p>Tener un municipio donde la población participe y tenga un mayor involucramiento en el combate y la prevención del delito y las intituciones encargadas de brindar seguridad cuenten con el personal, equipamiento e infraestructura adecuada. Usulután libre de delincuencia, ordenado y descongestionado de tráfico.</p>	<p>Organización y concientización en la prevención y el combate a la delincuencia.</p>	<p>A MÁS PARTICIPACIÓN, MÁS SEGURIDAD</p>	<ul style="list-style-type: none"> <li>■ Formación del Comité de Seguridad Ciudadana.</li> <li>■ Implementación de charlas para los centros educativos.</li> <li>■ Implementar la denuncia domiciliar.</li> </ul>
	<p>Promover el ordenamiento y equipamiento de la ciudad</p>	<p>Usulután ordenada y equipada para vivir seguros.</p>	<ul style="list-style-type: none"> <li>■ Proyecto de señalización vial y semaforización.</li> <li>■ Instalación de alumbrado público en zonas críticas.</li> <li>■ Construcción de pasarelas en Hosp. San Pedro y Despensa de Don Juan.</li> <li>■ Reubicación de ventas informales.</li> <li>■ Construcción de anillo periférico.</li> <li>■ Construcción y equipamiento de albergue para atender desastres.</li> </ul>
	<p>Mejorar las condiciones de personal, infraestructura y equipamiento de las instituciones que brindan seguridad.</p>	<p>Mejoramiento de las condiciones físicas y humanas de la PNC y FF. AA.</p>	<ul style="list-style-type: none"> <li>■ Construcción e instalación de puestos policiales.</li> <li>■ Renovación de flota vehicular</li> <li>■ Incremento de personal policial.</li> <li>■ Mejoramiento salariales y de prestaciones laborales.</li> <li>■ Dotación de equipo cada 6 meses para las diferentes unidades policiales.</li> </ul>
<p><b>PROBLEMAS PRIORIZADOS</b></p> <ul style="list-style-type: none"> <li>■ Falta de colaboración en cuanto a la denuncia de los delitos.</li> <li>■ Falta de vehiculos y equipamiento para el personal de seguridad.</li> <li>■ No se tiene el recurso humano necesario.</li> <li>■ Locales no propios y en precarias condiciones.</li> <li>■ Alto índice de pobreza y desempleo en la población.</li> <li>■ Generación de congestiamiento vehicular en el centro de la ciudad.</li> <li>■ Falta de señalización vial y semaforización.</li> </ul>			

## Módulo III: Propuesta Estratégica Concertada



## MESA SECTOR: MEDIO AMBIENTE

VISIÓN	LINEAS ESTRATÉGICAS	PROGRAMAS	PROYECTOS
<p>Un municipio que hace uso adecuado de los recursos naturales, con una población que participa en el uso racional de los recursos naturales, cuenta con un manejo adecuado de los desechos sólidos. Los ríos y otras fuentes de agua están protegidas, descontaminadas y se han reforestado sus cuencas.</p>	<p>Promover la participación y la educación de los pobladores del municipio para el mejoramiento del Medio Ambiente.</p>	<ul style="list-style-type: none"> <li>■ Gestión y Educación Ambiental.</li> </ul>	<ul style="list-style-type: none"> <li>■ Creación de campañas de educación ambiental.</li> <li>■ Creación de ordenanzas municipales para la protección ambiental.</li> <li>■ Creación de comites ambientales en la zona rural.</li> </ul>
<p><b>PROBLEMAS PRIORIZADOS</b></p>	<p>Implementar acciones que generen un municipio más limpio, libre de contaminación y deforestación.</p>	<p>Descontaminación Urbano y Rural.</p>	<ul style="list-style-type: none"> <li>■ Construcción de plantas de tratamiento de aguas residuales.</li> <li>■ Construcción de una vía alterna para descongestionar el centro de la ciudad.</li> <li>■ Creación de micro empresas para la recolección de los desechos sólidos.</li> <li>■ Creación e implementación de campañas de limpieza.</li> </ul>
<ul style="list-style-type: none"> <li>■ Principales ríos y cuencas están contaminadas por basuras.</li> <li>■ Falta de participación ciudadana</li> <li>■ Falta de educación ambiental.</li> <li>■ Deficiente manejo de los desechos sólidos.</li> <li>■ Extrema pobreza causa deforestación.</li> <li>■ Uso de quemas y agroquímicos en los cultivos</li> <li>■ Deficiente ordenamiento territorial afectando al Medio Ambiente.</li> </ul>		<p>Protección y mejoramiento de los Recursos Naturales.</p>	<ul style="list-style-type: none"> <li>■ Mejoramiento de la recolección de la basura en lo urbano y rural.</li> <li>■ Reforestación del bosque salado y las microcuencas.</li> <li>■ Creación de obras de protección en las riveras de los ríos.</li> <li>■ Implementar campaña de limpieza de los cauces de los ríos.</li> </ul>

## Módulo III: Propuesta Estratégica Concertada



## MESA SECTOR: DEPORTES

VISION	LINEAS ESTRATÉGICAS	PROGRAMAS	PROYECTOS
<p>Un municipio competente en las diferentes disciplinas deportivas, con infraestructura adecuada, con escuelas deportivas y profesores capaces, vivero de talentos deportivos. La población participa y se integra a las diferentes ramas deportivas, estas mantienen una coordinación entre sí y las empresas brindan su colaboración</p>	<p>Incrementar, mejorar y cualificar la infraestructura deportiva del municipio</p>	<p>CRECIENDO EL DEPORTE, CRECE USULUTAN.</p>	<ul style="list-style-type: none"> <li>■ Remodelación del Complejo Deportivo "El Cocal".</li> <li>■ Remodelación y mejoramiento de la Piscina Municipal "El Molino".</li> <li>■ Mejoramiento y mantenimiento de las canchas del INDES y Circulo Estudiantil.</li> <li>■ Construcción de Piscina en el complejo INDES.</li> <li>■ Iluminación de canchas deportivas.</li> <li>■ Campaña de rescate de canchas deportivas en el área rural.</li> </ul>
<p><b>PROBLEMAS PRIORIZADOS</b></p> <ul style="list-style-type: none"> <li>■ Las canchas deportivas no cuentan con buenas condiciones.</li> <li>■ Falta de escuelas deportivas.</li> <li>■ Falta de incentivos a atletas que sobresalen.</li> <li>■ Falta de apoyo por parte de la municipalidad y la empresa privada.</li> <li>■ No existe coordinación entre las diferentes disciplinas deportivas.</li> <li>■ Falta de recursos materiales y financieros para el deporte.</li> <li>■ Desinterés por la capacitación por parte de los dirigentes de los equipos, entrenadores y profesores deportivos.</li> </ul>	<p>Motivar a la población de Usulután para que se integren a la práctica del deporte.</p>	<p>USULUTAN INTEGRADO AL DEPORTE</p>	<ul style="list-style-type: none"> <li>■ Publicación y difusión de eventos deportivos: Exhibición y torneos.</li> <li>■ Ejecución de torneos patrocinados por la empresa privada.</li> <li>■ Inducción al deporte para los medios de comunicación.</li> <li>■ Formación de comités deportivos en el área rural.</li> </ul>
	<ul style="list-style-type: none"> <li>■ Mejorar el nivel competitivo de las diferentes ramas deportivas.</li> </ul>	<p>UNIDOS POR EL DEPORTE.</p>	<ul style="list-style-type: none"> <li>■ Capacitación Técnica para todo el personal deportivo.</li> <li>■ Creación del reconocimiento municipal para el mejor deportista del año.</li> <li>■ Creación de escuelas deportivas.</li> <li>■ Creación del Salón de la fama deportiva.</li> <li>■ Impulso de las escuelas infanto deportivas.</li> <li>■ Creación del Comité interdisciplinario deportivo municipal.</li> </ul>



## MESA SECTOR: ORDENAMIENTO TERRITORIAL

VISIÓN	LINEAS ESTRATÉGICAS	PROGRAMAS	PROYECTOS
<p>Usulután un municipio ordenado y limpio. Un municipio que tiende a regular el crecimiento urbano de manera ordenada. El sistema de mercados en la ciudad es de calidad, seguros y limpios. Sus zonas verdes y recreativas son agradables para el esparcimiento de sus pobladores. Su sistema de vías está en las mejores condiciones.</p>	<p>Impulsar acciones que generen un municipio ordenado, limpio y seguro.</p>	<p>USULUTÁN ORDENADO Y LIMPIO</p>	<ul style="list-style-type: none"> <li>■ Remodelación / Construcción de mercados.</li> <li>■ Creación de estacionamiento y parqueos.</li> <li>■ Reparación y señalización de calles y avenidas de la ciudad.</li> <li>■ Plan de recuperación de zonas verdes y recreativas.</li> <li>■ Pavimentación de calles urbanas.</li> <li>■ Mejoramiento y ampliación del servicio de alcantarillado en la ciudad.</li> <li>■ Plan de ordenamiento de las ventas ambulantes.</li> <li>■ Elaboración de la Ordenanza de ordenamiento de la ciudad.</li> <li>■ Mejoramiento y ampliación del servicio de alumbrado público</li> <li>■ Plan de recuperación de espacios baldíos.</li> <li>■ Plan de rescate del patrimonio cultural.</li> </ul>
<p><b>PROBLEMAS PRIORITARIOS</b></p>	<p>Promoción del equipamiento e infraestructura adecuada para el área rural y urbana.</p>		<ul style="list-style-type: none"> <li>■ Creación de vías alternas para el transporte pesado.</li> <li>■ Mejoramiento, reparación y construcción de vías de acceso desde lo rural a lo urbano.</li> <li>■ Mejora en la calidad de los servicios que se prestan a las comunidades rurales.</li> <li>■ Construcción de nuevo cementerio y protección del antiguo.</li> </ul>
<ul style="list-style-type: none"> <li>■ Crecimiento desordenado de la ciudad</li> <li>■ Zonas verdes abandonadas</li> <li>■ Vías en el centro de la ciudad en mal estado</li> <li>■ Congestionamiento vehicular en la ciudad</li> <li>■ Desorden de ventas ambulantes</li> <li>■ El comercio usurpa los espacios peatonales</li> <li>■ Ubicación inadecuada de la terminal de buses.</li> <li>■ Concentración de mercados en área reducida</li> <li>■ Falta de señalización y semaforización</li> <li>■ Falta de parqueos adecuados</li> <li>■ Cementerio municipal colapsado</li> </ul>			



## Módulo III: Propuesta Estratégica Concertada Propuesta Institucional

### PROPUESTA INSTITUCIONAL

VISION	LINEAS ESTRATÉGICAS	PROGRAMAS	PROYECTOS
<p>Tener una municipalidad con las mejores condiciones humanas y materiales, donde el personal esta capacitado y brinde sus servicios a la población con entrega y responsabilidad. Una municipalidad de puertas abiertas que presta los mejores servicios públicos a los usuarios de manera eficiente y eficaz.</p>	<p>Generar acciones que mejoren las condiciones materiales de los procesos de trabajo al interior de la municipalidad.</p>	<p>MODERNIZACIÓN DE LA MUNICIPALIDAD</p>	<ul style="list-style-type: none"> <li>■ Reparación y mejoramiento de las instalaciones del Palacio Municipal.</li> <li>■ Dotación y mejoramiento del equipo y mobiliario de trabajo.</li> <li>■ Comunicación virtual y creación de pagina WEB</li> <li>■ Establecimiento de sistemas y controles de calidad.</li> <li>■ Establecimiento del sistema de administración financiera integrada</li> <li>■ Adquisición de equipos de informatica</li> <li>■ Elaboración de manuales de procedimientos.</li> </ul>
<p><b>PROBLEMAS PRIORITARIOS</b></p> <ul style="list-style-type: none"> <li>■ Edificio de la municipalidad dañado por el terremoto.</li> <li>■ El equipo y el mobiliario de las unidades es obsoleto y en malas condiciones.</li> <li>■ Hacinamiento de personal en algunas unidades</li> <li>■ Procesos administrativos tradicionales.</li> <li>■ 85% de los procesos se hace de manera manual.</li> <li>■ No hay política de retribución e incentivos para los empleados.</li> <li>■ Baja capacitación del personal.</li> <li>■ La planificación y la aplicación de controles no se implementan</li> </ul>	<p>Impulsar políticas y acciones que incentiven al personal de la municipalidad</p>	<p>MUNICIPALIDAD COMPROMETIDA CON EL CAMBIO</p>	<ul style="list-style-type: none"> <li>■ Desarrollo Organizacional y de Procesos</li> <li>■ Capacitación para la creación y desarrollo de procesos gerenciales</li> <li>■ Capacitación para el manejo y la operativización de sistemas de informatica</li> <li>■ Capacitación para impulsar los sistemas y controles de calidad.</li> <li>■ Capacitación en relaciones públicas y atención a los usuarios.</li> <li>■ Gratificaciones, estímulos y mejoras salariales.</li> <li>■ Programa de capacitaciones para atender demanda de cada unidad.</li> </ul>



## Grandes Proyectos Regionales

Programa de mantenimiento y mejoramiento de vías

Equipamiento e infraestructura sector pesquero

Reactivación y diversificación agrícola

Organización gremial de los productores

Ordenamiento del Comercio Informal

Banca de crédito e inversión para los productores

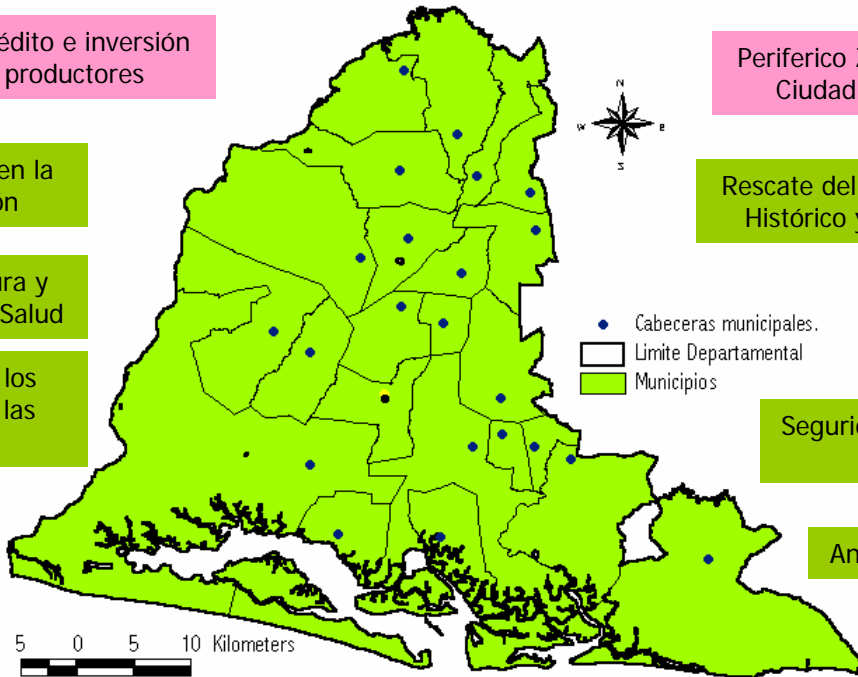
Periferico Zona Urbana Ciudad Usulután

Excelencia en la educación

Rescate del patrimonio Histórico y Cultural

Más Cobertura y Calidad en la Salud

Alejemos a los jóvenes de las drogas



Seguridad ciudadana regional

Analfabetismo Cero

Prevención y mitigación de riesgos

Manejo Integral de Reservas ecológicas

Protección y cultivo de especies acuícolas

Veda y protección del Bosque salado

Tratamiento y descontaminación de microcuencas

Sistemas de drenajes de aguas residuales



Módulo III: Propuesta Estratégica Concertada

# Grandes Proyectos Locales

Reordenamiento del Comercio Informal

Sistema de Mercados limpios y ordenados

Reactivación y diversificación agrícola

Construcción de Periferico

Mejoramiento de las Instalaciones Pto. Parada

Mejoramiento de Alcantarillado Público

Descontaminación y reforestación de microcuencas

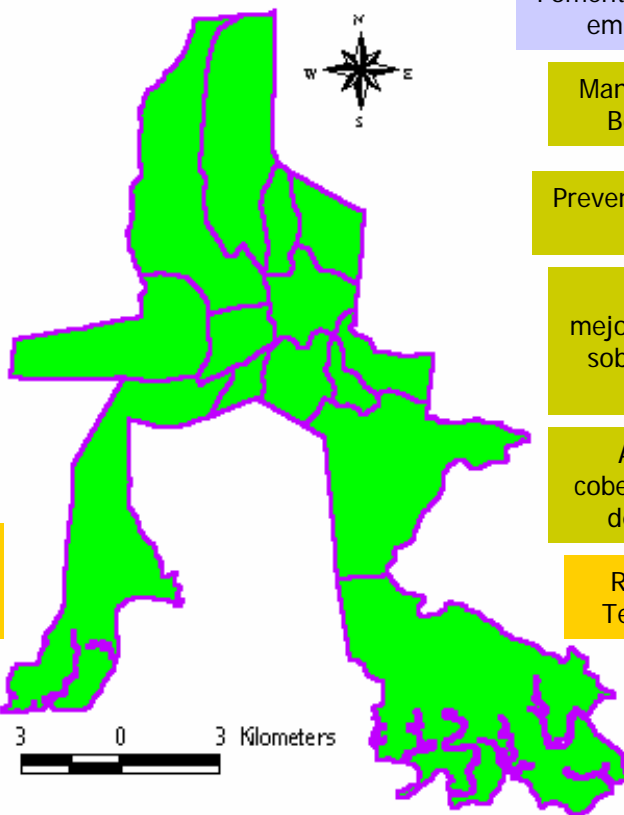
Ampliación y modernización del sistema de agua potable

Recuperación y transformación de parques y zonas verdes

Mejoramiento de la red de vías urbanas y rurales

Más cobertura y calidad en la educación

Mejoramiento y equipamiento de la municipalidad



Fomento de iniciativas empresariales

Manejo integral del Bosque salado

Prevención y mitigación de riesgos

Reparación y mejoramiento de Borda sobre Río Grande de San Miguel

Ampliación de cobertura del servicio de tren de aseo

Restauración del Teatro Centenario

Usulután Saludable con la participación de todos

Deportes para todos

Construcción y mejoramiento de escenarios deportivos



# Banco de Proyectos





## Módulo III: Propuesta Estratégica Concertada Banco de Proyectos

### ZONA RURAL

Nº	PROYECTO	PLAZO			AREA DE GESTION/PR OCEDENCIA
		C	M	L	
1	Construcción de 35 viviendas dañadas por terremoto. Pto. Parada. ¿				Vivienda
2	Instalación de bombas purificadoras de agua. Cantón Pto Parada.				Agua Potable
3	Reparación y mantenimiento de 6 kms de caminos rurales. Cantón Cap. Lazo. Desvío Icazo – Pto. Ramirez				Infraestructura Vial
4	Construcción de dispensario médico. Cantón Cap. Lazo				Salud
5	Campaña de saneamiento ambiental y fumigación. Cantón Cap. Lazo.				Salud
6	Ordenanza municipal que regule la tala indiscriminada y la quema. Cantón Cap. Lazo				Medio Ambiente
7	Programa de formación vocacional para los jóvenes. Cantón Cap. Lazo.				Educación
8	Programa de Alfabetización de Adultos. Cantón Cap. Lazo				Educación
9	Reparación del centro escolar. Cantón Los Desmontes				Educación
10	Construcción de dispensario de salud. Cantón Los Desmontes				Salud
11	Campaña de saneamiento ambiental y fumigación. Cantón Los Desmoentes.				Medio Ambiente
12	Programa de formación vocacional para los jóvenes. Cantón Los Desmontes				Educación
13	Ordenanza que regule la protección y conservación de la cuenca del Río Grande San Miguel. Cantón Los Desmontes				Medio Ambiente
14	Programa de alfabetización de adultos. Cantón Los Desmontes.				Educación
15	Reparación y mantenimiento de 4 kms. Cantón Santa Barbara				Mitigación Riesgos
16	Construcción de centro escolar comunidad El Refugio. Cantón Santa Barbara.				Educación



### Módulo III: Propuesta Estratégica Concertada Banco de Proyectos

#### ZONA RURAL

Nº	PROYECTO	PLAZO			AREA DE GESTION/PR OCEDENCIA
		C	M	L	
17	Construcción de dispensario médico. Cantón Santa Barbara				Salud
18	Campañas de saneamiento ambiental y fumigación. Cantón Santa Barbara.				Medio Ambiente
19	Ordenanza que regule protección y conservación de cuanca del río. Cantón Santa Barbara.				Medio Ambiente
20	Programa de alfabetización de adultos. Cantón Santa Barbara.				Educación
21	Reparación y mantenimiento de 5 kms de calles y caminos rurales. Cantón Palo Galan.				Infraestructura Vial
22	Construcción de obra de paso. Cantón Palo Galan.				Infraestructura vial
23	Construcción de dispensario médico. Cantón Palo Galan				Salud
24	Campañas de saneamiento ambiental y fumigación, cantón Puerto Parada				Salud
25	Campaña de saneamiento ambiental y fumigación. Cantón Palo Galan				Salud
26	Ordeanza que regule la protección y conservación de cuenca del río ¿?. Cantón Palo Galan				Medio Ambiente
27	Programa de Alfabetización de adultos. Cantón Palo Galan				Educación
28	Programa de formación vocacional para jóvenes. Cantón Palo Galan.				Educación
29	Reparación y mantenimiento en 1.5 kms de calles y caminos vecinales en mal estado. Cantón La Laguna.				Infraestructura Vial
30	Construcción puente vehicular entre el cantón Palo Galan y La Laguna.				Infraestructura Vial
31	Construcción de dispensario médico. Cantón La Laguna				Salud
32	Campaña de saneamiento ambiental y fumigación. Cantón La Laguna.				Salud



### Módulo III: Propuesta Estratégica Concertada Banco de Proyectos

#### ZONA RURAL

Nº	PROYECTO	PLAZO			AREA DE GESTION/PR OCEDENCIA
		C	M	L	
33	Programa de alfabetización de adultos y nivelación escolar. Cantón La Laguna				Educación
34	Reparación y mantenimiento de 4 kms de calles y caminos vecinales. Cantón Joya de Tomasio.				Infraestructura Vial
35	Campañas de saneamiento ambiental y fumigación. Cantón Joya de Tomasio.				Salud
36	Pozo, tanque y bombas de tratamiento para desinfectar aguas. Cantón Joya de Tomasio.				Agua potable
37	Construcción de rampas y terraplenes sobre el río Tamayo y quebradas. Cantón Joya de Tomasio.				Infraestructura Vial
38	Construcción de 70 viviendas dañadas por el terremoto 2001. Cantón Joya de Tomasio.				Vivienda
39	Mejoramiento del servicio de transporte. Cantón Joya de Tomasio.				Transporte
40	Construir puente sobre el río La Poza (7 x 5 mts) Caserío Hacienda La Carrera.				Infraestructura Vial
41	Campaña de saneamiento ambiental y fumigación, Caserío Hacienda La Carrera				Salud
42	Construcción de tanque, bomba y tuberías para agua potable. Caserío Hacienda La Carrera.				Agua potable
43	Reparación y mantenimiento de 7 kms de calle principal a Cantón La Peña.				Infraestructura Vial
44	Reparación y mantenimiento de 1.5 kms de camino vecinal del Caserío Cerna, Cantón La Peña.				Infraestructura Vial
45	Reparación y mantenimiento de 1 km de camino vecinal en caserío Benavides, Cantón La Peña.				Infraestructura Vial
46	Reparación y mantenimiento de 300 mts de camino vecinal en caserío La Joya. Cantón La Peña.				Infraestructura Vial
47	Reparación y mantenimiento de 1 km de los caseríos El Progreso y Los Rosales. Cantón La Peña.				Infraestructura Vial



### Módulo III: Propuesta Estratégica Concertada Banco de Proyectos

#### ZONA RURAL

Nº	PROYECTO	PLAZO			AREA DE GESTION/PR OCEDENCIA
		C	M	L	
48	Introducción, instalación y ampliación de servicio de energía eléctrica en los Caseríos Sergio Torres II, Cerna, Los Huatales, Los benavides, San Lorenzo y la Joya. C. La Peña				Energía Eléctrica
49	Construcción de puente (10 x 5). Cantón La Peña				Infraestructura Vial
50	Reparación de puente La Alcantarilla. Cantón La Peña				Infraestructura Vial
51	Campañas de sensibilización en genero. Cantón La Peña.				Genero
52	Reparación y mantenimiento de 13 kms de calles y caminos vecinales. Cantón Ojo de Agua.				Infraestructura Vial
53	Introducción de servicio de agua potable. Cantón Ojo de Agua.				Agua Potable
54	Construcción de puente en las comunidades chula vista, La Pedrera, San Jaime, Ojo de Agua, Los Miranda.				Infraestructura Vial
55	Construcción y reparación de muros en las comunidades: Los Serranos, Las Colinas, Sta. Elena.				Mitigación Riesgos
56	Programa de formación vocacional para los jóvenes. Cantón Ojo de Agua.				Educación
57	Aperturar acceso en el Callejón Los Aviles hacia las Lomas (300 mts) Cantón El Ojushte				Infraestructura Vial
58	Construcción de puente sobre la quebrada entre los caserios: La Escuela y La Gorra. Cantón El Ojushte				Infraestructura Vial
59	Construcción de puente sobre la quebrada El Rubio. Cantón El Ojushte.				Infraestructura Vial
60	Construcción de pozos, tanque, bomba e instalación de tubería para obtener agua potable. Cantón El Ojushte				Agua Potable
61	Reparación y mantenimiento de 3.5 kms de calle y caminos vecinales. Cantón El Ojushte.				Infraestructura Vial
62	Construcción de dispensario médico. Cantón El Ojushte.				Salud



### Módulo III: Propuesta Estratégica Concertada Banco de Proyectos

#### ZONA RURAL

Nº	PROYECTO	PLAZO			AREA DE GESTION/PROCEDECENCIA
		C	M	L	
63	Reparación y mantenimiento de las calles y caminos vecinales. Cantón La Preza.				Infraestructura Vial
64	Introducción y ampliación del servicio de energía eléctrica en los caseríos: El Angel, Col. Punta de Diamante (sector Oriente). Cantón La Preza.				Energía Eléctrica
65	Construcción de Puesto de salud en el Cantón. Cantón La Preza.				Salud
66	Perforación de pozo, construcción de tanque y tubería en Cantro Escolar Sta. Cristina. Cantón LA Preza.				Agua Potable
67	Programa de formación vocacional para los jóvenes. Cantón La Preza.				Educación
68	Reparación y mantenimiento de 5 kms de camino vecinal entre los caseríos La Peñona y Funes. Cantón El Cerrito				Infraestructura Vial
69	Reparación y mantenimiento de 4 kms de camino vecinal de la entrada de la Colonia La Usuluteca a la Peñona.				Infraestructura Vial
70	Reparación y mantenimiento de camino vecinal entre los caserío El tanque y Los Machado. Cantón El Cerrito				Infraestructura Vial
71	Introducción y ampliación de servicio de energía eléctrica en los caseríos: Los Funes, Peñona, La Escuela, Los Machado, El Tanque y Los Carballo.				Energía Eléctrica
72	Apertura de dispensario médico. Cantón El Cerrito.				Salud
73	Reparación y mantenimiento a calle antigua a Jiquilisco. Cantón El Talpetate.				Infraestructura Vial
74	Construir puente sobre la quebrada El Talpetate No. 2 (5 x 8) Cantón El Talpetate.				Infraestructura Vial
75	Construcción de muro de protección en el Centro escolar del Cantón. Cantón Talpetate.				Mitigación Riesgos
76	Campañas de saneamiento ambiental. Erradicación de basureros. Cantón El Talpetate.				Salud
77	Programa de formación vocacional para jóvenes. Cantón El Talpetate.				Educación



### Módulo III: Propuesta Estratégica Concertada Banco de Proyectos

#### ZONA RURAL

Nº	PROYECTO	PLAZO			AREA DE GESTION/PRO CEDENCIA
		C	M	L	
78	Reparación y mantenimiento de 2.5 km de caminos rurales en cantón Buenavista				Infraestructura Vial
79	Construcción de pasarela sobre el Quebrada El Zope, Cantón Buenavista				Infraestructura Vial
80	Construcción de dispensario médico en el Cantón Buenavista				Salud
81	Campañas de limpieza y fumigación a nivel comunitario, Cantón Buenavista				Salud
82	Construcción de Escuela Parvularia, Col. Buenavista				Educación
83	Campaña de Alfabetización de adultos, Cantón Buenavista				Educación
84	Reparación y mantenimiento de 5.5 kms de calles y caminos vecinales, Cantón El Trillo				Infraestructura Vial
85	Construcción de Borda en Caserío Las Azucenas, El Trillo				Mitigación Riesgos
86	Mejoramiento del servicio de agua. Apertura de pozo, tanque e instalación de bomba purificadora. El Trillo				Agua Potable
87	Construcción del sistema de alcantarillado y drenaje de aguas lluvias. Cantón El Trillo				Alcantarillado Drenaje
88	Personal médico en la clínica Col. San Juan Bosco # 1. Cantón El Trillo.				Salud
89	Construcción de 75 viviendas dañadas por el terremoto 2001. Cantón El Trillo.				Vivienda
90	Reparar y dar mantenimiento a 12.5 kms de borda sobre el río Grande San Miguel. Cantón Puerto Parada				Mitigación Riesgos
91	Reparación y mantenimiento a 5 kms de caminos rurales. Cantón Puerto Parada. Desvío Las Flores - Botoncillo				Infraestructura Vial
92	Construcción de puente en Caserío El Limón. Cantón Puerto Parada (50 metros de largo)				Infraestructura Vial



### Módulo III: Propuesta Estratégica Concertada Banco de Proyectos

#### ZONA URBANA

Nº	PROYECTO	PLAZO			AREA DE GESTION/PRO CEDENCIA
		C	M	L	
1	Construcción y mejoramiento del sistema de alcantarilla y drenaje. Barrio El Molino.				Alcantarillado Drenaje
2	Erradicación de basureros y mejoramiento del servicio de tren de aseo. Barrio El Molino				Basura Medio ambiente
3	Campañas de fumigación y control de vectores. Barrio El Molino				Salud
4	Adoquinado, pavimentado de calles en mal Estado en las Colonias del Barrio. Barrio El Molino.				Infraestructura Vial
5	Introducción, mejoramiento y ampliación del servicio de Alumbrado Público. Barrio El Molino				Alumbrado público
6	Mejoramiento de parques y zonas verdes ubicados en el Barrio. Barrio El Molino				Parque/ Zona Verde
7	Adoquinado, pavimentación de calles a las colonias El Naranjo, Col. Jardines de Candelaria 1 y 2, Puerta del Sol. Barrio El Calvario.				Infraestructura Vial
8	Introducción del sistema de alcantarillado y de tratamiento de aguas negras. Barrio El Calvario				Alcantarillado Drenaje
9	Campañas de saneamiento ambiental y fumigación. Barrio El Calvario				Salud
10	Reparación y mantenimiento de las aceras y arruates. Barrio El Calvario				Infraestructura Vial
11	Mejoramiento del servicio de aseo y recogida de basuras. Barrio el Calvario.				Basura Medio Ambiente
12	Mejoramiento de parques y zonas verdes ubicados en el Barrio. Barrio El Calvario				Parque/Zona Verde
13	Mejoramiento del Servicio de Alumbrado Publico e introducción en aquellas colonias que no lo tienen. Barrio El Calvario				Alumbrado Público
14	Pavimentación o balastreado de calles en las colonias. Barrio Candelaria.				Infraestructura Vial



### Módulo III: Propuesta Estratégica Concertada Banco de Proyectos

#### ZONA URBANA

Nº	PROYECTO	PLAZO			AREA DE GESTION/PR OCEDENCIA
		C	M	L	
15	Introducción de Agua Potable en las colonias: Punta Diamante 1 y 2, El Pedregal, Barrio Candelaria				Agua Potable
16	Campañas de saneamiento ambiental y fumigación. Barrio Candelaria.				Salud
17	Erradicación de basureros en el cauce del Río Juana. Barrio Candelaria				Basura Medio ambiente
18	Mejoramiento del servicio de aseo y recogida de basura. Barrio Candelaria.				Basura Medio ambiente
19	Introducción de sistema de alcantarillado y drenaje de aguas lluvias y servidas. Barrio Candelaria				Alcantarillado Drenaje
20	Introducción de servicio de energía eléctrica en las colonias: San Juna Bosco y Punta Diamante 1 y 2.				Energía Eléctrica
21	Introducción y mejoramiento de servicio de alumbrado público. Barrio Candelaria.				Alumbrado Público
22	Recuperación y mejoramiento de Zonas Verdes. Barrio Candelaria.				Parque/Zona Verde
23	Reparación y mantenimiento de calles en las colonias: Sta. Cecilia, Lorenita, Alberto Masferrer, San Rafael, Altamirano 1,2 y 3, Santa Clara, Altos de Piedra, La Florida, Murillo. Barrio La Merced.				Infraestructura Vial
24	Instalación de alumbrado público. Barrio La Merced				Alumbrado Público
25	Introducción de servicio de alcantarillado y drenaje de aguas lluvias y servidas. Barrio La Merced.				Alcantarillado Drenaje
26	Introducción y mejoramiento del servicio de agua potable. Barrio La Merced.				Agua Potable
27	Campañas de saneamiento ambiental y fumigación. Barrio La Merced				Salud
28	Mejoramiento del servicio de aseo y recogida de basura. Barrio La Merced.				Basura Medio Ambiente





### Módulo III: Propuesta Estratégica Concertada Banco de Proyectos

#### ZONA URBANA

Nº	PROYECTO	PLAZO			AREA DE GESTION/PROCEDECENCIA
		C	M	L	
29	Recuperación y mantenimiento de las zonas verdes pertenecientes al Barrio. Barrio La Merced				Parque/Zona Verde
30	Reparación y mantenimiento de calles. Barrio La Parroquia				Infraestructura Vial
31	Mejoramiento del servicio de agua potable. Barrio La Parroquia				Agua Potable
32	Introducción de sistema de alcantarillado y drenaje de aguas lluvias y servidas. Barrio La Parroquia				Alcantarillado Drenaje
33	Introducción y mejoramiento del servicio de alumbrado público. Barrio La Parroquia				Alumbrado Público
34	Recuperación y mejoramiento de las zonas verdes y parque. Barrio La Parroquia.				Parque/ Zona Verde



## Módulo III: Propuesta Estratégica Concertada Banco de Proyectos

### MESAS SECTORIALES

Nº	PROYECTO	PLAZO			AREA DE GESTION/PRO CEDENCIA
		C	M	L	
1	Organización, asesoría técnica y legalización de los productores agrícolas				Sector Agrícola
2	Creación de Escuela y centro de investigaciones agrícolas				Sector Agrícola
3	Programa de capacitaciones de diversificación agrícola y comercialización.				Sector Agrícola
4	Creación del Fondo para una agricultura sostenible				Sector Agrícola
5	Programa de cultivo y cosecha de hortalizas				Sector Agrícola
6	Insumos amigables con el medio ambiente: Cultivando con insumos orgánicos				Sector Agrícola
7	Creación de reservorios de aguas en zona norte				Sector Agrícola
8	Agroservicio y Centro de Acopio				Sector Agrícola
9	Diseño y construcción de estanques para el cultivo de peces				Sector Pesquero
10	Creación de laboratorio acuícola para mejorar especies.				Sector Pesquero
11	Programa de estanques caseros				Sector Pesquero
12	Creación del Banco de pescadores.				Sector Pesquero
13	Mejoramiento del Malecón y sus instalaciones. Puerto Parada				Sector Pesquero
14	Programa de capacitación para mejorar la comercialización y administración del producto.				Sector Pesquero
15	Creación de dispensarios médicos en los cantones del municipio				Sector Salud



### Módulo III: Propuesta Estratégica Concertada Banco de Proyectos

#### MESAS SECTORIALES

Nº	PROYECTO	PLAZO			AREA DE GESTION/PRO CEDENCIA
		C	M	L	
16	Formación de promotores en salud comunitaria				Sector Salud
17	Incremento de nuevas plazas en el sector de salud				Sector Salud
18	Dotar a las unidades de salud con ambulancias				Sector Salud
19	Campañas de brigadas móviles médicas y odontológicas				Sector Salud
20	Campaña de limpieza y hábitos higiénicos				Sector Salud
21	Capacitación en liderazgo comunitario para mujeres				Sector Mujeres
22	Escuela comunitaria para madres y padres				Sector Mujeres
23	Creación de Talleres Vocacionales				Sector Mujeres
24	Programa de Becas: Mujeres para el Desarrollo				Sector Mujeres
25	Campaña de educación sexual y reproductiva				Sector Mujeres
26	Campaña de sensibilización: Mujer y Derechos				Sector Mujeres
27	Bolsa de empleo para mujeres				Sector Mujeres
28	Creación de ordenanza contra la prostitución infantil y juvenil				Sector Mujeres
29	Programa de capacitación para los docentes				Sector Educativo
30	Creación de premio Municipal para los docentes destacados				Sector Educativo
31	Creación de Despensa y Clínica para los docentes.				Sector Educativo



## Módulo III: Propuesta Estratégica Concertada Banco de Proyectos

### MESAS SECTORIALES

Nº	PROYECTO	PLAZO			AREA DE GESTION/PROCEDECENCIA
		C	M	L	
32	Analfabetismo y deserción escolar "0"				Sector Educativo
33	Proyecto de promoción de la Educación Tecnológica				Sector Educativo
34	EDUFUTURO.COM				Sector Educativo
35	Mejoramiento de las instalaciones de la Biblioteca Municipal				Sector Educativo
36	Premio a los Talentos Academicos				Sector Educativo
37	Rescate y remodelación del Teatro Municipal				Sector Educativo
38	Creación del grupo de Danza Municipal				Sector Educativo
39	Creación de círculos literarios y artísticos				Sector Educativo
40	Proyecto de escuela de artes plásticas y escultura				Sector Educativo
41	Museo de la ciudad.				Sector Educativo
42	Programa de becas para jóvenes de bajos recursos				Sector Jóvenes
43	Proyecto de construcción de complejo deportivo				Sector Jóvenes
44	Jóvenes destacados: Premios e incentivos				Sector Jóvenes
45	Centro vocacional para el empleo y la formación empresarial				Sector Jóvenes
46	Creación de la Asociación de Jóvenes Usulutecos				Sector Jóvenes



## Módulo III: Propuesta Estratégica Concertada Banco de Proyectos

### MESAS SECTORIALES

Nº	PROYECTO	PLAZO			AREA DE GESTION/PRO CEDENCIA
		C	M	L	
47	Creación de Comités de Jóvenes Ambientalistas				Sector Jóvenes
48	Campaña "No más basura en las calles"				Sector Jóvenes
49	Formación de Comité Usuluteco para la Seguridad Ciudadana				Sector Seguridad
50	Proyecto de nomenclatura, señalización vial y semaforización de calles y avenidas				Sector Seguridad y ordenamiento
51	Instalación de Alumbrado en Zonas Críticas				Sector Seguridad
52	Construcción de pasarelas en Hosp. San Pedro y Despensa de Don Juan				Sector Seguridad
53	Construcción y equipamiento de albergue para atender desastres.				Sector Seguridad
54	Construcción e instalación de puestos policiales				Sector Seguridad
55	Renovación de la flota vehicular de la PNC				Sector Seguridad
56	Dotación de equipos e implementos para el personal policial				Sector Seguridad
57	Campañas de educación ambiental en las comunidades rurales y urbanas del municipio				Sector Medio Ambiente
58	Creación de ordenanza municipal para la protección y preservación del medio ambiente				Sector Medio Ambiente
59	Creación de micro empresas para la recolección de basuras				Sector Medio Ambiente
60	Proyecto de reforestación y rescate del bosque salado y las micro cuencas.				Sector Medio Ambiente
61	Proyectos de obras de protección en las riveras de os ríos				Sector Medio Ambiente



### Módulo III: Propuesta Estratégica Concertada Banco de Proyectos

#### MESAS SECTORIALES

Nº	PROYECTO	PLAZO			AREA DE GESTION/PROCEDECENCIA
		C	M	L	
62	Construcción de plantas de tratamiento de aguas residuales				Sector Medio Ambiente
63	Proyecto de descontaminación de los cauces de los ríos Gavidia, Juana y el Molino.				Sector Medio Ambiente
64	Remodelación del Complejo Deportivo "El Cocal"				Sector Deportes
65	Remodelación y mejoramiento de la Piscina Municipal "El Molino".				Sector Deportes
66	Reparación y mantenimiento de de las canchas del INDES y Circulo Estudiantil.				Sector Deportes
67	Construcción de Piscina en el complejo INDES				Sector Deportes
68	Iluminación de canchas deportivas				Sector Deportes
69	Campaña de rescate de canchas deportivas en el área rural.				Sector Deportes
70	Proyecto de ejecución de torneos en diversas ramas deportivas patrocinados por la empresa privada.				Sector Deportes
71	Proyecto de capacitación técnica deportiva				Sector Deportes
72	Proyecto de reconocimiento Municipal para los mejores deportistas del año.				Sector Deportes
73	Proyecto de creación de escuelas de deportes				Sector Deportes
74	Proyecto de creación del Salón de la fama deportiva Usuluteca.				Sector Deportes
75	Proyecto de promoción de escuelas infacto deportivas				Sector Deportes
76	Proyecto de creación del Comité Interdisciplinario deportivo				Sector Deportes



## Módulo III: Propuesta Estratégica Concertada Banco de Proyectos

### MESAS SECTORIALES

Nº	PROYECTO	PLAZO			AREA DE GESTION/PROCEDECENCIA
		C	M	L	
77	Remodelación y Construcción de Mercados				Sector Ordenamiento
78	Proyecto de formación de comités deportivos en el área rural.				Sector Deportes
79	Proyecto de creación de estacionamientos municipales				Sector Ordenamiento
80	Proyecto de reparación y mantenimiento de avenidas y calles urbanas.				Sector Ordenamiento
81	Plan de recuperación de zonas verdes y recreativas.				Sector Ordenamiento
82	Plan de ordenamiento de ventas ambulantes.				Sector Ordenamiento
83	Proyecto de rescate del patrimonio cultural				Sector Ordenamiento
84	Proyecto de construcción del anillo Periferico				Sector Seguridad y Ordenamiento
85	Plan de recuperación de predios baldíos				Sector Ordenamiento
86	Construcción del nuevo cementerio y proteccción del antiguo				Sector Ordenamiento
87	Reparación y mejoramiento de de las instalaciones del Palacio Municipal				Sector Institucional
88	Dotación y mejoramiento del equipo y mobiliario de trabajo				Sector Institucional
89	Comunicación virtual y creación de página WEB				Sector Institucional
90	Establecimiento de sistemas y controles de calidad				Sector Institucional
91	Establecimiento del sistema de administración financiera integrada.				Sector Institucional



### Módulo III: Propuesta Estratégica Concertada Banco de Proyectos

#### MESAS SECTORIALES

Nº	PROYECTO	PLAZO			AREA DE GESTION/PROC EDENCIA
		C	M	L	
92	Adquisición de equipos de informatica				Sector Institucional
93	Desarrollo Organizacional y de procesos				Sector Institucional
94	Capacitación para la creación y desarrollo de procesos gerenciales				Sector Institucional
95	Capacitación para el manejo y operativización de sistemas de informatica				Sector Institucional
96	Capacitación en relaciones públicas y atención a los usuarios				Sector Institucional
97	Programa de mejoras salariales y de estímulos para los empleados				Sector Institucional





# Plan de Inversiones Multi Anual



### Módulo III: Propuesta Estratégica Concertada Plan de Inversiones Multi Anual

#### ZONA RURAL

Nº	PROYECTO	PRIORIDAD	MONTO \$	AREA DE GESTION/PRO CEDENCIA	AÑO
1	Construcción de 35 viviendas dañadas por terremoto. Pto. Parada.	25	\$ 525,000.00	Vivienda	2006
2	Instalación de bombas purificadoras de agua. Cantón Pto Parada.	27	\$ 50,000.00	Agua Potable	2005
3	Reparación y mantenimiento de 6 kms de caminos rurales. Cantón Cap. Lazo. Desvío Icacó – Pto. Ramírez	28	\$ 52,050.00	Infraestructura Vial	2006
4	Construcción de dispensario médico. Cantón Cap. Lazo	25	\$ 25,000.00	Salud	2006
5	Campaña de saneamiento ambiental y fumigación. Cantón Cap. Lazo.	23	\$ 7,000.00	Salud	2005
6	Ordenanza municipal que regule la tala indiscriminada y la quema. Cantón Cap. Lazo	22	\$ 2,000.00	Medio Ambiente	2005
7	Programa de formación vocacional para los jóvenes. Cantón Cap. Lazo.	24	\$ 20,000.00	Educación	2007
8	Programa de Alfabetización de Adultos. Cantón Cap. Lazo	23	\$ 10,000.00	Educación	2007
9	Reparación del centro escolar. Cantón Los Desmontes	29	\$ 22,000.00	Educación	2006
10	Construcción de dispensario de salud. Cantón Los Desmontes	25	\$ 15,000.00	Salud	2007
11	Campaña de saneamiento ambiental y fumigación. Cantón Los Desmoentes.	23	\$ 8,000.00	Medio Ambiente	2006
12	Programa de formación vocacional para los jóvenes. Cantón Los Desmontes	24	\$ 10,000.00	Educación	2007
13	Ordenanza que regule la protección y conservación de la cuenca del Río Grande San Miguel. Cantón Los Desmontes	22	\$ 2,000.00	Medio Ambiente	2008
14	Programa de alfabetización de adultos. Cantón Los Desmontes.	22	\$ 5,000.00	Educación	2007
15	Reparación y mantenimiento de 4 kms. Cantón Santa Barbara	28	\$ 35,000.00	Infraestructura Vial	2006
16	Construcción de centro escolar comunidad El Refugio. Cantón Santa Barbara.	30	\$ 75,800.00	Educación	2008



### Módulo III: Propuesta Estratégica Concertada Plan de Inversiones Multi Anual

#### ZONA RURAL

Nº	PROYECTO	PRIORIDAD	MONTO \$	AREA DE GESTION/PROCEDECENCIA	AÑO
17	Construcción de dispensario médico. Cantón Santa Barbara	24	\$ 15,500.00	Salud	2007
18	Campañas de saneamiento ambiental y fumigación. Cantón Santa Barbara.	23	\$ 8,000.00	Medio Ambiente	2006
19	Ordenanza que regule protección y conservación de cuenca del río. Cantón Santa Barbara.	22	\$ 2,000.00	Medio Ambiente	2006
20	Programa de alfabetización de adultos. Cantón Santa Barbara.	22	\$ 7,000.00	Educación	2007
21	Reparación y mantenimiento de 5 kms de calles y caminos rurales. Cantón Palo Galan.	29	\$ 42,650.00	Infraestructura Vial	2007
22	Construcción de obra de paso en Palo Galan y Obrajuelo. Cantón Palo Galan.	28	\$320,250.00	Infraestructura vial	2008
23	Construcción de dispensario médico. Cantón Palo Galan	25	\$ 15,500.00	Salud	2007
24	Campañas de saneamiento ambiental y fumigación, cantón Puerto Parada	23	\$ 8,000.00	Salud	2007
25	Campaña de saneamiento ambiental y fumigación. Cantón Palo Galan	22	\$ 7,000.00	Salud	2006
26	Ordeanza que regule la protección y conservación de cuenca del río. Cantón Palo Galan	21	\$ 2,000.00	Medio Ambiente	2006
27	Programa de Alfabetización de adultos. Cantón Palo Galan	22	\$ 8,000.00	Educación	2007
28	Programa de formación vocacional para jóvenes. Cantón Palo Galan.	24	\$ 10,000.00	Educación	2009
29	Reparación y mantenimiento en 1.5 kms de calles y caminos vecinales en mal estado. Cantón La Laguna.	28	\$ 18,500.00	Infraestructura Vial	2006
30	Construcción puente vehicular entre el cantón Palo Galan y La Laguna.	29	\$2,000,000.00	Infraestructura Vial	2008
31	Construcción de dispensario médico. Cantón La Laguna	24	\$ 40,000.00	Salud	2007
32	Campaña de saneamiento ambiental y fumigación. Cantón La Laguna.	23	\$ 6,000.00	Salud	2008



### Módulo III: Propuesta Estratégica Concertada Plan de Inversiones Multi Anual

#### ZONA RURAL

Nº	PROYECTO	PRIORIDAD	MONTO \$	AREA DE GESTION/PROCEDENCIA	AÑO
33	Programa de alfabetización de adultos y nivelación escolar. Cantón La Laguna	22	\$ 8,000.00	Educación	2007
34	Reparación y mantenimiento de 4 kms de calles y caminos vecinales. Cantón Joya de Tomasico.	29	\$ 36,450.00	Infraestructura Vial	2006
35	Campañas de saneamiento ambiental y fumigación. Cantón Joya de Tomasico.	22	\$ 7,000.00	Salud	2006
36	Pozo, tanque y bombas de tratamiento para desinfectar aguas. Cantón Joya de Tomasico.	28	\$ 45,000.00	Agua potable	2008
37	Construcción de rampas y terraplenes sobre el río Tamayo y quebradas. Cantón Joya de Tomasico.	29	\$ 22,200.00	Infraestructura Vial	2007
38	Construcción de 70 viviendas dañadas por el terremoto 2001. Cantón Joya de Tomasico.	29	\$ 420,000.00	Vivienda	2009
39	Mejoramiento del servicio de transporte. Cantón Joya de Tomasico.	26	\$ 30,000.00	Transporte	2007
40	Construir puente sobre el río La Poza (7 x 5 mts) Caserío Hacienda La Carrera.	27	\$ 32,200.00	Infraestructura Vial	2007
41	Campaña de saneamiento ambiental y fumigación, Caserío Hacienda La Carrera	22	\$ 6,000.00	Salud	2007
42	Construcción de tanque, bomba y tuberías para agua potable. Caserío Hacienda La Carrera.	27	\$ 50,000.00	Agua potable	2008
43	Reparación y mantenimiento de 7 kms de calle principal a Cantón La Peña.	29	\$ 110,350.00	Infraestructura Vial	2007
44	Reparación y mantenimiento de 1.5 kms de camino vecinal del Caserío Cerna, Cantón La Peña.	27	\$ 23,250.00	Infraestructura Vial	2006
45	Reparación y mantenimiento de 1 km de camino vecinal en caserío Benavides, Cantón La Peña.	28	\$ 18,250.00	Infraestructura Vial	2007
46	Reparación y mantenimiento de 300 mts de camino vecinal en caserío La Joya. Cantón La Peña.	26	\$ 6,520.00	Infraestructura Vial	2006
47	Reparación y mantenimiento de 1 km de los caseríos El Progreso y Los Rosales. Cantón La Peña.	27	\$ 18,250.00	Infraestructura Vial	2008



### Módulo III: Propuesta Estratégica Concertada Plan de Inversiones Multi Anual

#### ZONA RURAL

Nº	PROYECTO	PRIORIDAD	MONTO \$	AREA DE GESTION/PROCEDENCIA	AÑO
48	Introducción, instalación y ampliación de servicio de energía eléctrica en los Caseríos Sergio Torres II, Cerna, Los Huatales, Los benavides, San Lorenzo y la Joya. C. La Peña	27	\$ 550,000.00	Energía Eléctrica	2007
49	Construcción de puente (10 x 5). Cantón La Peña	25	\$ 150,000.00	Infraestructura Vial	2008
50	Reparación de puente La Alcantarilla. Cantón La Peña	23	\$ 75,000.00	Infraestructura Vial	2008
51	Campañas de sensibilización en genero. Cantón La Peña.	21	\$ 4,000.00	Genero	2009
52	Reparación y mantenimiento de 13 kms de calles y caminos vecinales. Cantón Ojo de Agua.	29	\$ 205,500.00	Infraestructura Vial	2007
53	Introducción de servicio de agua potable. Cantón Ojo de Agua.	30	\$ 200,000.00	Agua Potable	2006
54	Construcción de puente en las comunidades chula vista, La Pedrera, San Jaime, Ojo de Agua, Los Miranda.	25	\$ 600,000.00	Infraestructura Vial	2009
55	Construcción y reparación de muros en las comunidades: Los Serranos, Las Colinas, Sta. Elena.	27	\$ 65,500.00	Mitigación Riesgos	2008
56	Programa de formación vocacional para los jóvenes. Cantón Ojo de Agua.	21	\$ 8,000.00	Educación	2008
57	Aperturar acceso en el Callejón Los Aviles hacia las Lomas (300 mts) Cantón El Ojushte	28	\$ 25,000.00	Infraestructura Vial	2006
58	Construcción de puente sobre la quebrada entre los caserios: La Escuela y La Gorra. Cantón El Ojushte	30	\$ 560,000.00	Infraestructura Vial	2007
59	Construcción de puente sobre la quebrada El Rubio. Cantón El Ojushte.	28	\$ 450,000.00	Infraestructura Vial	2009
60	Construcción de pozos, tanque, bomba e instalación de tubería para obtener agua potable. Cantón El Ojushte	29	\$ 150,000.00	Agua Potable	2006
61	Reparación y mantenimiento de 3.5 kms de calle y caminos vecinales. Cantón El Ojushte.	28	\$ 55,200.00	Infraestructura Vial	2007
62	Construcción de dispensario médico. Cantón El Ojushte.	26	\$ 45,000.00	Salud	2009



### Módulo III: Propuesta Estratégica Concertada Plan de Inversiones Multi Anual

#### ZONA RURAL

Nº	PROYECTO	PRIORIDAD	MONTO \$	AREA DE GESTION/PROCEDENCIA	AÑO
63	Reparación y mantenimiento de las calles y caminos vecinales. Cantón La Preza.	29	\$ 500,000.00	Infraestructura Vial	2008
64	Introducción y ampliación del servicio de energía eléctrica en los caseríos: El Angel, Col. Punta de Diamante (sector Oriente). Cantón La Preza.	27	\$ 25,500.00	Energía Eléctrica	2006
65	Construcción de Puesto de salud en el Cantón. Cantón La Preza.	25	\$ 45,500.00	Salud	2007
66	Perforación de pozo, construcción de tanque y tubería en Centro Escolar Sta. Cristina. Cantón LA Preza.	28	\$ 175,000.00	Agua Potable	2006
67	Programa de formación vocacional para los jóvenes. Cantón La Preza.	25	\$ 8,000.00	Educación	2008
68	Reparación y mantenimiento de 5 kms de camino vecinal entre los caseríos La Peñona y Funes. Cantón El Cerrito	29	\$ 77,500.00	Infraestructura Vial	2007
69	Reparación y mantenimiento de 4 kms de camino vecinal de la entrada de la Colonia La Usuluteca a la Peñona.	29	\$ 62,200.00	Infraestructura Vial	2006
70	Reparación y mantenimiento de camino vecinal entre los caserío El tanque y Los Machado. Cantón El Cerrito	28	\$ 150,000.00	Infraestructura Vial	2007
71	Introducción y ampliación de servicio de energía eléctrica en los caseríos: Los Funes, Peñona, La Escuela, Los Machado, El Tanque y Los Carballo.	30	\$ 200,000.00	Energía Eléctrica	2009
72	Apertura de dispensario médico. Cantón El Cerrito.	25	\$ 45,500.00	Salud	2008
73	Reparación y mantenimiento a calle antigua a Jiquilisco. Cantón El Talpetate.	28	\$ 150,000.00	Infraestructura Vial	2009
74	Construir puente sobre la quebrada El Talpetate No. 2 (5 x 8) Cantón El Talpetate.	29	\$ 320,000.00	Infraestructura Vial	2008
75	Construcción de muro de protección en el Centro escolar del Cantón. Cantón Talpetate.	28	\$ 35,000.00	Mitigación Riesgos	2007
76	Campañas de saneamiento ambiental. Erradicación de basureros. Cantón El Talpetate.	26	\$ 10,000.00	Salud	2006
77	Programa de formación vocacional para jóvenes. Cantón El Talpetate.	25	\$ 8,000.00	Educación	2008



### Módulo III: Propuesta Estratégica Concertada Plan de Inversiones Multi Anual

#### ZONA RURAL

Nº	PROYECTO	PRIORIDAD	MONTO \$	AREA DE GESTION/PROCEDENCIA	AÑO
78	Reparación y mantenimiento de 2.5 km de caminos rurales en cantón Buenavista	30	\$ 22,255.00	Infraestructura Vial	2005
79	Construcción de pasarela sobre el Quebrada El Zope, Cantón Buenavista	28	\$ 196,565.00	Infraestructura Vial	2006
80	Construcción de dispensario médico en el Cantón Buenavista	27	\$ 40,500.00	Salud	2005
81	Campañas de limpieza y fumigación a nivel comunitario, Cantón Buenavista	25	\$ 3,000.00	Salud	2005
82	Construcción de Escuela Parvularia, Col. Buenavista	26	\$ 45,955.56	Educación	2007
83	Campaña de Alfabetización de adultos, Cantón Buenavista	24	\$ 7,000.00	Educación	2006
84	Reparación y mantenimiento de 5.5 kms de calles y caminos vecinales, Cantón El Trillo	29	\$ 46,255.00	Infraestructura Vial	2005
85	Construcción de Borda en Caserío Las Azucenas, El Trillo	30	\$ 18,800.00	Mitigación Riesgos	2005
86	Mejoramiento del servicio de agua. Apertura de pozo, tanque e instalación de bomba purificadora. El Trillo	28	\$ 45,000.00	Agua Potable	2006
87	Construcción del sistema de alcantarillado y drenaje de aguas lluvias. Cantón El Trillo	24	\$ 60,750.00	Alcantarillado Drenaje	2007
88	Personal médico en la clínica Col. San Juan Bosco # 1. Cantón El Trillo.	23	\$ 12,000.00	Salud	2008
89	Construcción de 75 viviendas dañadas por el terremoto 2001. Cantón El Trillo.	25	\$ 450,000.00	Vivienda	2009
90	Reparar y dar mantenimiento a 12.5 kms de borda sobre el río Grande San Miguel. Cantón Puerto Parada	30	\$5,000,000.00	Mitigación Riesgos	2010
91	Reparación y mantenimiento a 5 kms de caminos rurales. Cantón Puerto Parada. Desvío Las Flores - Botoncillo	28	\$ 43,200.00	Infraestructura Vial	2006
92	Construcción de puente en Caserío El Limón. Cantón Puerto Parada (50 metros de largo)	26	\$ 550,500.00	Infraestructura Vial	2008



### Módulo III: Propuesta Estratégica Concertada Plan de Inversiones Multi Anual

#### ZONA URBANA

Nº	PROYECTO	PRIORIDAD	MONTO \$	AREA DE GESTION/PROCEDECENCIA	AÑO
1	Construcción y mejoramiento del sistema de alcantarilla y drenaje. Barrio El Molino.	29	\$ 375,500.00	Alcantarillado Drenaje	2010
2	Erradicación de basureros y mejoramiento del servicio de tren de aseo. Barrio El Molino	27	\$ 15,000.00	Basura Medio ambiente	2009
3	Campañas de fumigación y control de vectores. Barrio El Molino	25	\$ 10,000.00	Salud	2008
4	Adoquinado, pavimentado de calles en mal estado en las Colonias del Barrio. Barrio El Molino.	27	\$ 750,500.00	Infraestructura Vial	2010
5	Introducción, mejoramiento y ampliación del servicio de Alumbrado Público. Barrio El Molino	28	\$ 150,000.00	Alumbrado público	2008
6	Mejoramiento de parques y zonas verdes ubicados en el Barrio. Barrio El Molino	26	\$ 275,000.00	Parque/ Zona Verde	2009
7	Adoquinado, pavimentación de calles a las colonias El Naranjo, Col. Jardines de Candelaria 1 y 2, Puerta del Sol. Barrio El Calvario.	29	\$ 600,000.00	Infraestructura Vial	2012
8	Introducción del sistema de alcantarillado y de tratamiento de aguas negras. Barrio El Calvario	28	\$ 400,000.00	Alcantarillado Drenaje	2010
9	Campañas de saneamiento ambiental y fumigación. Barrio El Calvario	25	\$ 8,000.00	Salud	2007
10	Reparación y mantenimiento de las aceras y arruates. Barrio El Calvario	27	\$ 50,500.00	Infraestructura Vial	2006
11	Mejoramiento del servicio de aseo y recogida de basuras. Barrio el Calvario.	26	\$ 15,000.00	Basura Medio Ambiente	2008
12	Mejoramiento de parques y zonas verdes ubicados en el Barrio. Barrio El Calvario	29	\$ 250,000.00	Parque/Zona Verde	2010
13	Mejoramiento del Servicio de Alumbrado Publico e introducción en aquellas colonias que no lo tienen. Barrio El Calvario	28	\$ 175,500.00	Alumbrado Público	2009
14	Pavimentación o balastreado de calles en las colonias. Barrio Candelaria.	29	\$ 350,000.00	Infraestructura Vial	2012





### Módulo III: Propuesta Estratégica Concertada Plan de Inversiones Multi Anual

#### ZONA URBANA

Nº	PROYECTO	PRIORIDAD	MONTO \$	AREA DE GESTION/PROCEDENCIA	AÑO
15	Introducción de Agua Potable en las colonias: Punta Diamante 1 y 2, El Pedregal, Barrio Candelaria	28	\$ 265,700.00	Agua Potable	2007
16	Campañas de saneamiento ambiental y fumigación. Barrio Candelaria.	25	\$ 10,000.00	Salud	2008
17	Erradicación de basureros en el cauce del Río Juana. Barrio Candelaria	24	\$ 5,000.00	Basura Medio ambiente	2007
18	Mejoramiento del servicio de aseo y recogida de basura. Barrio Candelaria.	25	\$ 15,000.00	Basura Medio ambiente	2006
19	Introducción de sistema de alcantarillado y drenaje de aguas lluvias y servidas. Barrio Candelaria	29	\$ 420,000.00	Alcantarillado Drenaje	2010
20	Introducción de servicio de energía eléctrica en las colonias: San Juna Bosco y Punta Diamante 1 y 2.	28	\$ 12,000.00	Energía Eléctrica	2006
21	Introducción y mejoramiento de servicio de alumbrado público. Barrio Candelaria.	29	\$ 9,500.00	Alumbrado Público	2006
22	Recuperación y mejoramiento de Zonas Verdes. Barrio Candelaria.	27	\$ 250,000.00	Parque/Zona Verde	2009
23	Reparación y mantenimiento de calles en las colonias: Sta. Cecilia, Lorenita, Alberto Masferrer, San Rafael, Altamirano 1,2 y 3, Santa Clara, Altos de Piedra, La Florida, Murillo. Barrio La Merced.	28	\$ 175,200.00	Infraestructura Vial	2008
24	Instalación de alumbrado público. Barrio La Merced	27	\$ 8,600.00	Alumbrado Público	2006
25	Introducción de servicio de alcantarillado y drenaje de aguas lluvias y servidas. Barrio La Merced.	28	\$ 300,500.00	Alcantarillado Drenaje	2010
26	Introducción y mejoramiento del servicio de agua potable. Barrio La Merced.	30	\$ 480,000.00	Agua Potable	2010
27	Campañas de saneamiento ambiental y fumigación. Barrio La Merced	25	\$ 8,000.00	Salud	2007
28	Mejoramiento del servicio de aseo y recogida de basura. Barrio La Merced.	26	\$ 15,000.00	Basura Medio Ambiente	2008



Módulo III: Propuesta Estratégica Concertada  
Plan de Inversiones Multi Anual

ZONA URBANA

Nº	PROYECTO	PRIORIDAD	MONTO \$	AREA DE GESTION/PROCEDENCIA	AÑO
29	Recuperación y mantenimiento de las zonas verdes pertenecientes al Barrio. Barrio La Merced	28	\$ 185,500.00	Parque/Zona Verde	2009
30	Reparación y mantenimiento de calles. Barrio La Parroquia	29	\$ 250,000.00	Infraestructura Vial	2010
31	Mejoramiento del servicio de agua potable. Barrio La Parroquia	28	\$ 450,500.00	Agua Potable	2012
32	Introducción de sistema de alcantarillado y drenaje de aguas lluvias y servidas. Barrio La Parroquia	27	\$ 2,500,000.00	Alcantarillado Drenaje	2015
33	Introducción y mejoramiento del servicio de alumbrado público. Barrio La Parroquia	28	\$ 12,500.00	Alumbrado Público	2007
34	Recuperación y mejoramiento de las zonas verdes y parque. Barrio La Parroquia.	28	\$ 150,000.00	Parque/ Zona Verde	2008



### Módulo III: Propuesta Estratégica Concertada Plan de Inversiones Multi Anual

#### PROYECTOS MESAS SECTORIALES

Nº	PROYECTO	PRIORIDAD	MONTO \$	AREA DE GESTION/PROCEDENCIA	AÑO
1	Organización, asesoría técnica y legalización de los productores agrícolas	24	\$ 10,000.00	Sector Agrícola	2006
2	Creación de Escuela y centro de investigaciones agrícolas	27	\$ 150,000.00	Sector Agrícola	2008
3	Programa de capacitaciones de diversificación agrícola y comercialización.	29	\$ 40,000.00	Sector Agrícola	2007
4	Creación del Fondo para una agricultura sostenible	30	\$ 500,000.00	Sector Agrícola	2010
5	Programa de cultivo y cosecha de hortalizas	28	\$ 100,000.00	Sector Agrícola	2008
6	Insumos amigables con el medio ambiente: Cultivando con insumos orgánicos	27	\$ 50,000.00	Sector Agrícola	2010
7	Creación de reservorios de aguas en zona norte	25	\$ 150,000.00	Sector Agrícola	2009
8	Agroservicio y Centro de Acopio	29	\$ 200,000.00	Sector Agrícola	2010
9	Diseño y construcción de estanques para el cultivo de peces	30	\$ 150,000.00	Sector Pesquero	2008
10	Creación de laboratorio acuícola para mejorar especies.	26	\$ 400,000.00	Sector Pesquero	2012
11	Programa de estanques caseros	27	\$ 80,000.00	Sector Pesquero	2007
12	Creación del Banco de pescadores.	27	\$ 300,000.00	Sector Pesquero	2010
13	Mejoramiento del Malecón y sus instalaciones. Puerto Parada	29	\$ 800,000.00	Sector Pesquero	
14	Programa de capacitación para mejorar la comercialización y administración del producto.	28	\$ 50,000.00	Sector Pesquero	2010
15	Creación de dispensarios médicos en los cantones del municipio	27	\$ 800,000.00	Sector Salud	2012



### Módulo III: Propuesta Estratégica Concertada Plan de Inversiones Multi Anual

#### PROYECTOS MESAS SECTORIALES

Nº	PROYECTO	PRIORIDAD	MONTO \$	AREA DE GESTION/PROCEDENCIA	AÑO
16	Formación de promotores en salud comunitaria	27	\$ 75,000.00	Sector Salud	2009
17	Incremento de nuevas plazas en el sector de salud	29	\$ 500,000.00	Sector Salud	2007
18	Dotar a las unidades de salud con ambulancias	30	\$ 150,000.00	Sector Salud	2007
19	Campañas de brigadas móviles médicas y odontológicas	27	\$ 80,000.00	Sector Salud	2008
20	Campaña de limpieza y hábitos higienicos	26	\$ 40,000.00	Sector Salud	2006
21	Capacitación en liderazgo comunitario para mujeres	25	\$ 30,000.00	Sector Mujeres	2007
22	Escuela comunitaria para madres y padres	24	\$ 20,000.00	Sector Mujeres	2007
23	Creación de Talleres Vocacionales para mujeres	28	\$ 100,000.00	Sector Mujeres	2009
24	Programa de Becas: Mujeres para el Desarrollo	29	\$ 100,000.00	Sector Mujeres	2010
25	Campaña de educación sexual y reproductiva	26	\$ 20,000.00	Sector Mujeres	2008
26	Campaña de sensibilización: Mujer y Derechos	24	\$ 15,000.00	Sector Mujeres	2008
27	Bolsa de empleo para mujeres	27	\$ 10,000.00	Sector Mujeres	2007
28	Creación de ordenanza contra la prostitución infantil y juvenil	28	\$ 2,000.00	Sector Mujeres	2006
29	Programa de capacitación para los docentes	29	\$ 150,000.00	Sector Educativo	2009
30	Creación de premio Municipal para los docentes destacados	30	\$ 5,000.00	Sector Educativo	2007
31	Creación de Despensa y Clínica para los docentes.	29	\$ 250,000.00	Sector Educativo	2010



### Módulo III: Propuesta Estratégica Concertada Plan de Inversiones Multi Anual

#### PROYECTOS MESAS SECTORIALES

Nº	PROYECTO	PRIORIDAD	MONTO \$	AREA DE GESTION/PROCEDENCIA	AÑO
32	Analfabetismo y deserción escolar "0"	29	\$ 100,000.00	Sector Educativo	2010
33	Proyecto de promoción de la Educación Tecnológica	30	\$ 20,000.00	Sector Educativo	2007
34	EDUFUTURO.COM	29	\$ 150,000.00	Sector Educativo	2008
35	Mejoramiento de las instalaciones de la Biblioteca Municipal	27	\$ 30,000.00	Sector Educativo	2006
36	Premio a los Talentos Academicos	28	\$ 20,000.00	Sector Educativo	2009
37	Rescate y remodelación del Teatro Municipal	29	\$ 500,000.00	Sector Educativo	2010
38	Creación del grupo de Danza Municipal	27	\$ 8,000.00	Sector Educativo	2006
39	Creación de circulos literarios y artisticos	24	\$ 3,000.00	Sector Educativo	2006
40	Proyecto de escuela de artes plasticas y escultura	28	\$ 60,000.00	Sector Educativo	2009
41	Museo de la ciudad.	29	\$ 600,000.00	Sector Educativo	2012
42	Programa de becas para jóvenes de bajos recursos	30	\$ 250,000.00	Sector Jóvenes	2008
43	Proyecto de construcción de complejo deportivo	28	\$ 600.000.00	Sector Jóvenes	
44	Jóvenes destacados: Premios e incentivos	29	\$ 40,000.00	Sector Jóvenes	2008
45	Centro vocacional para el empleo y la formación empresarial	28	\$ 150,000.00	Sector Jóvenes	2009
46	Creación de la Asociación de Jóvenes Usulutecos	25	\$ 5,000.00	Sector Jóvenes	2007



### Módulo III: Propuesta Estratégica Concertada Plan de Inversiones Multi Anual

#### PROYECTOS MESAS SECTORIALES

Nº	PROYECTO	PRIORIDAD	MONTO \$	AREA DE GESTION/PROCEDENCIA	AÑO
47	Creación de Comités de Jóvenes Ambientalistas	24	\$ 10,000.00	Sector Jóvenes	2009
48	Campaña "No más basura en las calles"	26	\$ 40,000.00	Sector Jóvenes	2008
49	Formación de Comité Usuluteco para la Seguridad Ciudadana	25	\$ 5,000.00	Sector Seguridad	2007
50	Proyecto de nomenclatura, señalización y semaforización de calles y avenidas	30	\$ 350,000.00	Sector Seguridad y Ordenamiento	2009
51	Instalación de alumbrado público en zonas críticas	29	\$ 80,000.00	Sector Seguridad	2008
52	Construcción de pasarelas en Hosp. San Pedro y Despensa de Don Juan	29	\$ 500,000.00	Sector Seguridad	2007
53	Plan de reordenamiento de ventas ambulantes	28	\$ 25,000.00	Sector Seguridad y Ordenamiento	2006
54	Construcción de anillo periferico	30	\$ 7,000.000.00	Sector Seguridad Medio ambiente	2012
55	Construcción y equipamiento de albergue para atender desastres.	27	\$ 800,000.00	Sector Seguridad	2009
56	Construcción e instalación de puestos policiales	26	\$ 600,000.00	Sector Seguridad	2012
57	Renovación de la flota vehicular de la PNC	28	\$ 300,000.00	Sector Seguridad	2010
58	Dotación de equipos e implementos para el personal policial	26	\$ 150,000.00	Sector Seguridad	2008
59	Campañas de educación ambiental en las comunidades rurales y urbanas del municipio	29	\$ 30,000.00	Sector Medio Ambiente	2007
60	Creación de ordenanza municipal para la protección y preservación del medio ambiente	28	\$ 3,000.00	Sector Medio Ambiente	2006
61	Construcción de plantas de tratamiento de aguas residuales	30	\$ 700,000.00	Sector Medio Ambiente	2010



### Módulo III: Propuesta Estratégica Concertada Plan de Inversiones Multi Anual

#### PROYECTOS MESAS SECTORIALES

Nº	PROYECTO	PRIORIDAD	MONTO \$	AREA DE GESTION/PROCEDENCIA	AÑO
62	Creación de micro empresas para la recolección de basuras	28	\$ 60,000.00	Sector Medio Ambiente	2006
63	Proyecto de reforestación y rescate del bosque salado y las micro cuencas.	29	\$ 350,000.00	Sector Medio Ambiente	2008
64	Proyectos de obras de protección en las riveras de los ríos del municipio	30	\$ 150,000.00	Sector Medio Ambiente	2007
65	Proyecto de descontaminación de los cauces de los ríos Gavidia, Juana y el Molino.	30	\$ 200,000.00	Sector Medio Ambiente	2008
66	Remodelación del Complejo Deportivo "El Cocal"	28	\$ 300,000.00	Sector Deportes	2009
67	Remodelación y mejoramiento de la Piscina Municipal "El Molino".	29	\$ 40,000.00	Sector Deportes	2007
68	Reparación y mantenimiento de de las canchas del INDES y Circulo Estudiantil.	30	\$ 250,000.00	Sector Deportes	2008
69	Construcción de Piscina en el complejo INDES	28	\$ 60,000.00	Sector Deportes	2007
70	Iluminación de canchas deportivas	25	\$ 40,000.00	Sector Deportes	2007
71	Campaña de rescate de canchas deportivas en el área rural.	27	\$ 80,000.00	Sector Deportes	2009
72	Proyecto de ejecución de torneos en diversas ramas deportivas patrocinados por la empresa privada.	26	\$ 40,000.00	Sector Deportes	2007
73	Proyecto de capacitación técnica deportiva	23	\$ 15,000.00	Sector Deportes	2007
74	Proyecto de reconocimiento Municipal para los mejores deportistas del año.	29	\$ 10,000.00	Sector Deportes	2006
75	Proyecto de creación de escuelas de deportes	28	\$ 50,000.00	Sector Deportes	2008
76	Proyecto de formación de comités deportivos en el área rural.	25	\$ 10,000.00	Sector Deportes	2007



### Módulo III: Propuesta Estratégica Concertada Plan de Inversiones Multi Anual

#### PROYECTOS MESAS SECTORIALES

Nº	PROYECTO	PRIORIDAD	MONTO \$	AREA DE GESTION/PROCEDENCIA	AÑO
77	Proyecto de creación del Salón de la fama deportiva Usuluteca.	28	\$ 15,000.00	Sector Deportes	2007
78	Proyecto de promoción de escuelas infanto deportivas	29	\$ 20,000.00	Sector Deportes	2008
79	Proyecto de creación del Comité Interdisciplinario deportivo	27	\$ 5,000.00	Sector Deportes	2006
80	Remodelación y Construcción de Mercados	29	\$ 1,000,000.00	Sector Ordenamiento	2010
81	Proyecto de creación de estacionamientos municipales	28	\$ 60,000.00	Sector Ordenamiento	2008
82	Proyecto de reparación y mantenimiento de avenidas y calles urbanas.	29	\$ 800,000.00	Sector Ordenamiento	2009
83	Plan de recuperación de zonas verdes y recreativas.	30	\$ 300,000.00	Sector Ordenamiento	2008
84	Proyecto de rescate del patrimonio cultural	28	\$ 80,000.00	Sector Ordenamiento	2007
85	Construcción del nuevo cementerio y protección del antiguo	29	\$ 850,000.00	Sector Ordenamiento	2009
86	Plan de recuperación de plazos baldíos	28	\$ 30,000.00	Sector Ordenamiento	2007
87	Reparación y mejoramiento de de las instalaciones del Palacio Municipal	28	\$ 500,000.00	Sector Institucional	2010
88	Dotación y mejoramiento del equipo y mobiliario de trabajo	26	\$ 350,000.00	Sector Institucional	2007
89	Comunicación virtual y creación de página WEB	27	\$ 25,000.00	Sector Institucional	2006
90	Establecimiento de sistemas y controles de calidad	29	\$ 10,000.00	Sector Institucional	2007
91	Establecimiento del sistema de administración financiera integrada.	28	\$ 350,000.00	Sector Institucional	2008
92	Adquisición de equipos de informatica	28	\$ 40,000.00	Sector Institucional	2007





Módulo III: Propuesta Estratégica Concertada  
Plan de Inversiones Multi Anual

PROYECTOS MESAS SECTORIALES

Nº	PROYECTO	PRIORIDAD	MONTO \$	AREA DE GESTION/PROCEDENCIA	AÑO
93	Desarrollo Organizacional y de procesos	25	\$ 5,000.00	Sector Institucional	2006
94	Capacitación para la creación y desarrollo de procesos gerenciales	27	\$ 15,000.00	Sector Institucional	2007
95	Capacitación para el manejo y operativización de sistemas de informatica	28	\$ 10,000.00	Sector Institucional	2007
96	Capacitación en relaciones públicas y atención a los usuarios	29	\$ 8,000.00	Sector Institucional	2006
97	Programa de mejoras salariales y de estímulos para los empleados	30	\$ 150,000.00	Sector Institucional	2009



### Módulo III: Propuesta Estratégica Concertada Plan de Inversiones Multi Anual

#### CONSOLIDADO DE PROYECTOS DEL PEP

##### Consolidado General

No.	Procedencia	# de Proyectos	Montos \$	Porcentaje
1	Proyectos Urbanos	34	\$6,771,800.00	14.34
2	Proyectos Rurales	92	\$15,704,900.00	33.27
3	Proyectos Sectoriales	97	\$24,734,000.00	52.39
	<b>Total</b>	<b>223</b>	<b>\$47,210,700.00</b>	<b>100.00</b>

##### Consolidado de Proyectos de la Zona Urbana por Área de Gestión

No.	Area de Gestión	# de Proyectos	Monto \$	Porcentaje
1	Infraestructura Vial	6	\$2,176,200.00	32.14
2	Alcantarillado Drenaje	5	\$3,996,000.00	59.01
3	Basura Medio ambiente	5	\$65,000.00	0.96
4	Alumbrado público	5	\$356,100.00	5.26
5	Parque/ Zona Verde	5	\$1,110,500.00	16.40
6	Salud	4	\$36,000.00	0.53
7	Agua Potable	3	\$1,196,200.00	17.66
8	Energía Eléctrica	1	\$12,000.00	0.18
	<b>TOTAL</b>	<b>34</b>	<b>\$6,771,800.00</b>	<b>100.00</b>

##### Consolidado de Proyectos de la Zona Rural por Área de Gestión

No.	Area de Gestión	# de Proyectos	Montos \$	Porcentaje
1	Infraestructura Vial	33	\$6,975,095.00	44.41
2	Salud	18	\$353,500.00	2.25
3	Educación	15	\$252,755.00	1.61
4	Agua Potable	7	\$715,000.00	4.55
5	Medio Ambiente	6	\$24,000.00	0.15
6	Mitigación de Riesgo	4	\$5,119,300.00	32.60
7	Energía Eléctrica	3	\$775,500.00	4.94
8	Vivienda	3	\$1,395,000.00	8.88
9	Genero	1	\$4,000.00	0.03
10	Transporte	1	\$30,000.00	0.19
11	Alcantarillado y Drenaje	1	\$60,750.00	0.39
		<b>92</b>	<b>\$15,704,900.00</b>	<b>100.00</b>

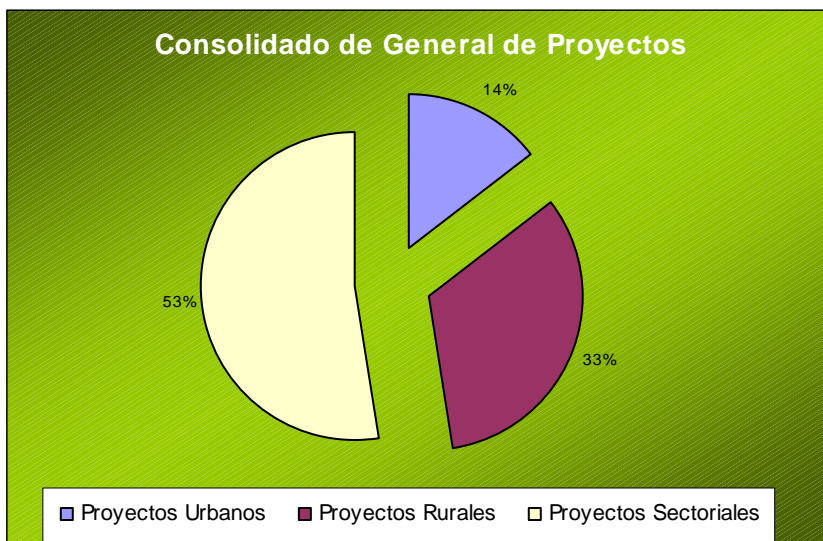


### Módulo III: Propuesta Estratégica Concertada Plan de Inversiones Multi Anual

#### Consolidado de Proyectos Sectoriales por Área de Gestión

No.	Area de Gestión	# de Proyectos	Monto \$	Porcentaje
1	Deportes	14	\$935,000.00	3.78
2	Educativo	13	\$1,896,000.00	7.67
3	Institucional	11	\$1,463,000.00	5.91
4	Ordenamiento	9	\$10,145,000.00	41.02
5	Agrícola	8	\$1,200,000.00	4.85
6	Mujeres	8	\$297,000.00	1.20
7	Seguridad	8	\$2,785,000.00	11.26
8	Medio Ambiente	7	\$1,493,000.00	6.04
9	Jóvenes	7	\$1,095,000.00	4.43
10	Pesquero	6	\$1,780,000.00	7.20
11	Salud	6	\$1,645,000.00	6.65
	<b>TOTAL</b>	<b>97</b>	<b>\$24,734,000.00</b>	<b>100.00</b>

#### Grafica de Consolidado General de Proyectos





## Módulo IV: Impacto y Resultados del Proceso PEP

Acciones Inmediatas realizadas durante el proceso

Proyectos ejecutados 2004

Línea de avance del proceso

Información que sustenta el proceso

Bibliografía

Índice



## Módulo IV: Impacto de Resultados del Proceso PEP

### Acciones inmediatas realizadas durante el proceso

ACCIONES INMEDIATAS	FECHA	PARTIPANTES
Presentación del PEP al Concejo Municipal de Usulután	Agosto de 2003	Concejo Municipal
Reunion con líderes comunales de la zona Rural del municipio	Septiembre de 2003	Líderes comunitarios y técnico FUNDE
Taller de integración del Equipo Técnico Municipal	28 – Octubre - 2003	Funcionarios Municipal y técnico FUNDE
Elaboración de Línea de base con Concejo Municipal	4- Agosto- 2003	Concejo Municipal
Talleres cantonales. Analisis de problemas.	Septiembre 2003 a Enero 2004	Promotores, representantes cantonales y técnico FUNDE
Taller de intercambio con ONG ´s de Desarrollo que trabajan en el municipio.	Diciembre de 2003	Empleados de ONG ´s, Promotores sociales y Técnico FUNDE
Taller con equipo técnico para elaborar Visión, Misión e Hitos Históricos	17 – Septiembre - 2003	Funcionarios municipales y técnico FUNDE
Talleres sectoriales con mesas de concertación: Educación, salud, jóvenes, mujeres, seguridad, deportes, pesquero, agropecuario, medio ambiente y ordenamiento territorial.	Octubre de 2003 a Marzo de 2004	Representantes de los sectores, promotor social y técnico FUNDE
Reuniones con directivas comunales de la zona urbana para diseñar y estructurar el Comité de Desarrollo de Barrios y Colonias, CODEBACOLUS.	Febrero a Septiembre de 2004	Directivas Comunales de la zona urbana, promotor social y técnico FUNDE
Reuniones con el Concejo Municipal y Equipo Técnico para análisis institucional.	Enero – Marzo de 2004	Funcionarios municipales, Concejo Municipal y técnico FUNDE
Entrevistas radiales y televisivas sobre el proceso PEP	Varias Fechas	Alcalde Municipal, Gerente Municipal y Técnico FUNDE



## Módulo IV: Impacto y Resultados del Proceso PEP

### Acciones Inmediatas realizadas durante el proceso

ACCIONES INMEDIATAS	FECHA	PARTIPANTES
Visitas de campo a las comunidades para constatar la demanda de necesidades y problemas.	Octubre 2003 a Febrero de 2004	Promotor Social, Ingeniería Municipal y Técnico FUNDE
Reuniones con los comites de la zona rural y urbana para diseñar y estructurar el Comité de Desarrollo Municipal, CDM.	Varias fechas	Directivos Comités Zonales, promotor social y técnico FUNDE
Reunión de Constitución del equipo coordinador del CDM	10 – Junio -2004	Miembros del CDM, promotor social y técnico FUNDE
Acto de Juramentación del Comité de Desarrollo Municipal.	11 – Julio - 2004	Representantes de las comunidades rurales y urbanas, Concejo Municipal, Gobernador Departamental, Jefe de la 6ta. Brigada, Jefe departamental de Educación.
Elaboración del Plan de Inversiones Participativo 2005	1- Octubre - 2004	Equipo Técnico, miembros CDM y Concejo Municipal
Presentación del Plan de Inversiones Participativo 2005 al Concejo Municipal	11- Octubre – 2004	Comcejo Municipal
Informe de Rendición de Cuentas del año 2003.	Mayo de 2004	Habitantes del Municipio



## Módulo IV: Impacto y Resultados del Proceso PEP Proyectos Ejecutados durante el proceso

### PROYECTOS EJECUTADOS 2004

No.	Nombre del Proyecto	Ubicación Geográfica	Monto
1	Introducción de alcantarillado sanitario en Comunidad Magarin Quiroz	Barrio La Parroquia	\$ 5,142.86
2	Ampliación de colector de aguas negras en pasaje No. 1 final 2a. Avenida norte y pasaje Lacayo Col. Las Margaritas	Barrio La Parroquia	\$ 3,592.71
3	Balastado y conformación de calle que conduce a cantón Ojo de Agua y Conformación de calle que conduce a cantón La Peña	Cantón Ojo de Agua y Cantón La Peña	\$ 83,787.82
4	Balastado y conformación de calle que conduce a cantón El Cerrito	Cantón El Cerrito	\$ 98,812.23
5	Balastado y conformación de superficie de rodamiento y cunetas del camino vecinal cantón Las Salinas, puerto El Flor y caserío El Icaco	Cantón Las Salinas	\$ 279,047.17
6	Bacheo y recarpeteo de vías urbanas	Zona Urbana	\$ 280,453.77
		<b>TOTAL</b>	<b>\$ 750,836.56</b>



Colector de Aguas Negras



Reparación calle a Cantón La Peña



## Módulo IV: Impacto y Resultados del Proceso PEP

### LINEA DE AVANCE DEL PROCESO PEP

#### Aplicación de Criterios Mínimos.

##### ANTECEDENTES

El Concejo Municipal del municipio de Usulután dio inicio en el mes de Octubre de 2003 a un proceso de participación ciudadana buscando incorporar a los representantes de los distintos territorios y sectores del municipio a la gestión del desarrollo local, así como al proceso de toma de decisiones.

Para lograr estos objetivos se plantearon la elaboración de un Plan Estratégico Participativo. Este es un primer esfuerzo de planificación participativa que se da en el municipio. Producto de ello se estructuró el Comité de Desarrollo Municipal el cual está constituido por representantes de los sectores sociales, económicos y ambientales del municipio y miembros del Concejo Municipal. Este es un mecanismo permanente de participación y concertación.

El esfuerzo realizado ha pretendido generar las condiciones necesarias para institucionalizar el proceso de participación ciudadana para una gestión local concertada, en donde la responsabilidad sea compartida entre las autoridades municipales y los habitantes del municipio.

Desde un inicio el proceso ha estado siendo evaluado y para ello se han aplicado los Criterios Básicos para medir el avance de los procesos participativos de desarrollo municipal.

Los criterios se definen como condiciones básicas que deben contemplar los procesos participativos de desarrollo municipal con el objeto de asegurar a futuro la institucionalidad de los mismos, dentro de una línea progresiva de incorporación y adopción de una cultura ciudadana centrada en los principios básicos de concertación democrática, equidad social, corresponsabilidad y transparencia.

Al comienzo de las actividades de elaboración del PEP se realiza la primer aplicación de los criterios básicos, sucesivamente se realizan entre dos y tres aplicaciones más. Los resultados obtenidos de cada una de estas aplicaciones nos genera la línea de avance del proceso de Planeación participativa del municipio.

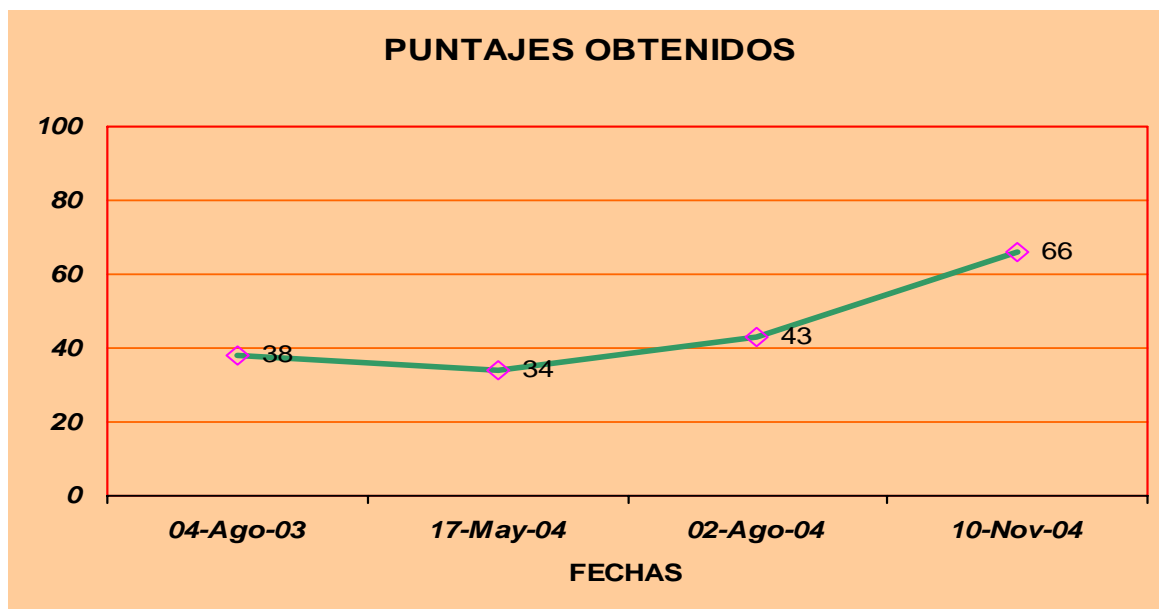
Se espera que la tendencia sea de manera incremental, ya que se supone que el proceso PEP tiene acciones que impactan de manera positiva en aquellas áreas que se encuentran deficitarias al comienzo del proceso.





## Módulo IV: Impacto del Resultado del Proceso PEP Resultados de Línea de Avance

### RESULTADOS DE APLICACIÓN DE LÍNEA DE AVANCE



CRITERIOS BÁSICOS	FECHAS Y PUNTAJES OBTENIDOS			
	04/Agos/03	17/May/04	02/Agos/04	10/Nov/04
Institucionalización del Proceso	3	5	9	19
Equidad Social y de Género	5	5	5	12
Corresponsabilidad Ciudadana	13	5	9	9
Transparencia en la gestión y ejecución	4	2	3	5
Complementariedad	8	7	8	10
Sostenibilidad de la Gestión Local	5	10	9	11
<b>Puntaje Total</b>	<b>38</b>	<b>34</b>	<b>43</b>	<b>66</b>



## Módulo IV: Impacto y Resultados del Proceso PEP Información que sustenta el proceso

### INFORMACIÓN QUE SUSTENTA EL PROCESO

ACTIVIDAD	NÚMERO
Talleres Sectoriales	10 talleres
Talleres Territoriales	15 talleres
Participantes comunitarios y sectoriales en el proceso	752
Representantes comunitarios integrados al CDM	12 representantes
Mujeres representantes que han participado en el proceso	378 mujeres
Cobertura poblacional a través del proceso	73,618 habitantes
Monte de recursos de inversión concertados en el Plan de Inversión Participativo 2005	\$ 582,065.00
Número de proyectos concertados y ejecutados en el Presupuesto 2004	7
Reuniones realizadas con el CDM durante la elaboración del proceso	24 reuniones
Número de proyectos contenidos en el PEP	232 proyectos
Número de eventos de capacitación realizados durante el proceso	18 eventos de capacitación



Talleres Comunitarios para elaborar Diagnostico de Problemas



## BIBLIOGRAFÍA

- IV Censo de Población y VI de Vivienda. Dirección General de Estadísticas y Censos, DIGESTYC. San Salvador, El Salvador, 1992
- Plan Maestro de Desarrollo Urbano de las ciudades de Usulután y Santa María. Vice ministerio de Vivienda y Desarrollo Urbano. Usulután, El Salvador. 1998.
- Estudio de Desarrollo Económico enfocado en la región oriental de la República de El Salvador. Agencia de Cooperación Internacional del Japón – Comisión Nacional de Desarrollo. Usulután, El Salvador. 2003
- Presupuestos Municipales 2000, 2001, 2002 y 2003. Usulután.
- Plan de Acción para el desarrollo y reconstrucción del Municipio de Usulután Sur. Julio del 2001. SACDEL – CODEPSU. Usulután 2001.
- Diagnóstico del Potencial Económico Financiero Municipal. Alcaldía de Usulután. AV Consultores – RTI. Usulután Agosto de 2003.
- Plan de Acción para el desarrollo de los cantones de la zona Norte y Norponiente de Usulután. FUNDAMUNI – Comités de las Zona Norte y Norponiente. Julio de 2002.
- Monografía del Departamento de Usulután. Instituto Geografico Nacional, IGN. San Salvador. 1992
- Plan Nacional de Ordenamiento y Desarrollo Territorial. Documento 1 y 2. Ministerio de Medio Ambiente y Recursos Naturales – Vice Ministerio de Vivienda y Desarrollo Urbano. San Salvador. Febrero de 2002.
- Encuestas de hogares de Propósitos Múltiples. Ministerio de Economía. 2002
- Mapas elaborados por el Ministerio del Medio Ambiente y Recursos Naturales, MARN 2001.
- Mapas elaborados por el Servicio Nacional de Estudios Territoriales, SNET. 2003



Portada	Página	1
Presentación del Alcalde Municipal		3
Honorable Concejo Municipal de la ciudad de Usulután		4
Comité de Desarrollo Municipal		5
Equipo técnico, facilitadores y auspiciantes		6
Visión		7
Misión Institucional de la Municipalidad de Usulután		8
<b>Modulo I: Información General del Municipio</b>		9
Ficha básica del municipio		10
Síntesis Histórica		11
Hitos Históricos		13
El Municipio en El Salvador y el departamento.		14
Ubicación del Municipio en el departamento		15
Grandes equipamientos en el departamento		16
Conectividad vial en el departamento		17
Caracterización del municipio		18
División Territorial del Municipio		19
División Territorial del Municipio: Zona Rural		20
División Territorial del Municipio: Zona Urbana		21
Municipio en Cifras		22
Conectividad Vial Interna del Municipio		23
Conectividad Vial Urbana		25
Hidrografía del Municipio		26
Zonas de Vida		27
Uso actual del Suelo		28
Mapa de Riesgo		29
Servicios Básicos		30
<b>Modulo II : Diagnóstico Municipal</b>		32
Posicionamiento del Municipio en la región.		33
Diagnóstico Sectorial – FODA y ventajas comparativas y competitivas de las Mesas Sectoriales		36
Diagnóstico Territorial – Talleres cantonales y barriales.		57
Diagnóstico Institucional		79
<b>Modulo III: Propuesta Estratégica Concertada</b>		87
Visión		88
Misión		89
Grandes Ideas Fuerza		90
Estrategias de competitividad de las mesas sectoriales		91
Propuesta Estratégica Institucional		101
Grandes Proyectos Regionales		102
Grandes Proyectos Locales		103
Banco de Proyectos		104
Plan de Inversiones Multi Anual		121
Consolidado de Proyectos e Inversión		138
<b>Modulo IV: Impacto y Resultados del Proceso PEP</b>		140
Acciones Inmediatas realizadas en el proceso PEP		141
Proyectos ejecutados durante el proceso		143
Línea de avance del proceso de PEP.		144
Bibliografía		147
Indice		148
Anexo: Atlas Geográfico del Municipio de Usulután		149



# Atlas Geográfico Municipio de Usulután