

TABLA 27. Presentación de la actividad, de introducción de ganado por Honduras, en el municipio.

Mes	Año	Año
	1996	1997
Enero	25	5
Febrero	9	10
Marzo	12	2
Abril	3	3
Mayo	3	11
Junio	33	6
Julio	4	6
Agosto	13	5
Septiembre	9	3
Octubre	28	7
Noviembre	5	2
Diciembre	19	5

7.2 ACTIVIDAD MANUFACTURERA E INDUSTRIAL

CUADRO 14. Presentación de las diferentes actividades económicas del municipio

Descripción de actividad	Cantidad	Ingreso en colones	Empleados
Tienda y ferretería	1	¢1500/día	2
Tienda	2	¢500/día	2
Farmacia	1	¢300/día	2
Panadería	1	¢250/día	3
Mini tienda	5	¢175/día	1
Comedor particular	1	¢100/día	2
Comedor comunal	1	¢50/día	2
Pulperías	15	¢35/día	1
sorbetería	1	¢30/día	1
Billar	2	¢30/día	1
Taller de soldadura	1	¢3000/mensual	4

8.0 MEDIO AMBIENTE.

8.1 AGUA POTABLE, DRENAJE DE AGUAS NEGRAS Y LLUVIAS.

8.1.1 Agua Potable.

Para el abastecimiento de agua potable, se plantea primeramente para la parte urbana; existen dos sistemas de abastecimiento, uno para todo el barrio el centro y el otro para la colonia Jesús rojas; para el primero su fuente de abastecimiento es un nacimiento sin nombre ubicado en la propiedad de los Aguirre; el segundo lo realiza por medio de un nacimiento conocido como agua tibia. La salubridad del agua potable se expone en la siguiente tabla.

TABLA 28 Cantidad de agua servida a las viviendas

Zona	Agua potable	Pozo	Otro	Tratamiento	Sin Tratamiento
Urbana	285	0	0	201	84
Teosinte	12	5	133	0	150
Las Vegas	0	8	20	0	28
El Sitio	0	6	18	0	24
C. Grande	0	3	10	0	13
Los Filos	0	0	9	0	9
Heramón	0	0	7	0	7
Total	297	22	197	201	315

8.1.2 Drenaje de Aguas Negras.

En lo que respecta al drenaje de las aguas negras, el municipio no cuenta con dicho servicio. Para la zona urbana se presentan la disposición de las excretas se realiza por medio de fosa séptica, común, Abonera y ninguno.

TABLA. 29. Disposición de las excretas para la zona urbana.

Forma de disposición	Cantidad
Abonera	160
Fosa Común	104
Ninguno	42
Fosa Séptica	24
Total	330

CUADRO 15. Disposición de las excretas para la zona rural, por vivienda.

Lugar	Con letrina	Sin letrina	Total de viviendas
Urbana	288	42	330
Teosinte	16	144	160
El Sitio	0	32	32
Cerro Grande	7	6	13
Heramón	3	7	10
Las Vegas	15	13	28
Total	329	244	573

8.1.3 Drenaje de aguas lluvias

Para el drenaje de las aguas lluvias, este se realiza mediante cunetas y canaletas y su evacuación hacia las quebradas más cercanas; aunque la mayor parte de su área se drena mediante la escorrentia natural.

8.2 EXISTENCIA DE VECTORES.

Dentro de los vectores más comunes presentes en el municipio, encontramos los siguientes: zancudos, moscas, cucarachas y ratones. El primero su presencia es notable debido a las condiciones propicias para su proliferación y desarrollo.

CUADRO 16. Estimación de la presencia de vectores.

Vector	Nivel de presencia
Zancudos	Alta
Moscas	Alta
Mosquitos	Alta
Ratones	Media
Cucarachas	Media

8.3 DEFORESTACION.

CUADRO 17. Estimación de la deforestación, mediante la observación de campo.

Lugar	Deforestación	Observaciones
Cerro La Montañita	Deforestado en un 65 %	Arboles de pino en su mayoría
Cerro Cajete	Deforestado en un 60 %	Solo quedan arbustos
Cerro El Mulo	Deforestado en un 80 %	Se han dado quemas en él y tala para la siembra de granos
Cerro Las Ventanas	Deforestado en un 50 %	Existen de tala escalonada para la siembra de granos
Cerro Grande	Deforestación del 75 %	Solo quedan arbustos y hay quemas sobre él
Cerro Labrador	Deforestado en un 45 %	Existe la mayor variedad de árboles de la zona

En general, en todo el municipio se le estima un alto grado de deforestación; de manera que alcanza un 78 %. Agregándole a la situación anterior la crisis de las quemas, ya que en el municipio se han quemado al rededor de 25 manzanas.

8.4 EROSION.

CUADRO 18. Estimación de la erosión, mediante la observación de campo.

Lugar	Nivel de Erosión
Cerro La Montañita	Severa
Cerro Cajete	Severa
Cerro El Mulo	Severa
Cerro Las Ventanas	Moderada
Cerro Grande	Severa
Cerro Labrador	Moderada

A nivel de todo el municipio se presenta una erosión severa a moderada, ya que no hay lugares donde se práctica o usen barreras vivas y muertas.

En el municipio se encuentran tres comités ecológicos, orientados u asesorados por CORDES.

Presentación de parcelaciones agroecologicas en el territorio.

Lugar	Area en manzanas
Teosinte	5
Sicahuite	3

8.5 SITUACION DE CONTAMINACION (salubridad y saneamiento).

En el aspecto de salubridad, se observa bastante descuido en la parte del tratamiento de las aguas ya que no toda es potable y también no se le brinda una evacuación adecuada para aguas de origen doméstico ya que estas crean emposamientos las que son fuentes de proliferación de zancudos y otros animales dañinos para la salud.

También se muestra una mala disposición de la basura ya que la realizan al aire libre, porque hay mucha presencia de esta por las calles en especial las que son empedradas, tierras o en predios baldíos.

CUADRO 19. Disposición de la basura a nivel del municipio.

Lugar	Con Tratamiento	Sin Tratamiento	Observaciones
Urbano	134	185	La mayoría de la basura es depositada al aire libre
Teosinte	7	128	Una gran parte es arrojada a lo libre
Las Vegas	6	22	
El Sitio	3	23	
Heramón	3	4	
El Portillo	0	9	En su totalidad es arrojada a lo libre
Cerro Grande	0	0	En su totalidad es arrojada a lo libre

9.0 PARTICIPACION DEMOCRATICA.

9.1 ORGANIZACION SOCIAL Y SITUACION LEGAL.

En la tabla siguiente se presentan las diferentes organizaciones que participan en el municipio.

TABLA 29. Presentación de organizaciones y su situación legal en el municipio.

Organización Social	Situación legal	Cantidad	Cantidad de participantes	Participantes por sexo	
				M	F
Directiva de Mujeres	Ninguna	1	5	0	5
CCR (coordinadora de comunidades rurales)	Personería Jurídica	1	5	4	1
CODEM	Personería Jurídica	1	15	14	1
Directiva de Lisiados	Ninguna	1	3	2	1
Comité Pastoral	Ninguna	1	5	3	2
Directiva comunal	Ninguna	6	34	23	11
Directiva de Jóvenes	Ninguna	1	4	3	1

CUADRO 20. Organización local de las directivas comunales

Lugar	Personal	Hombres	Mujeres
Urbano	5	3	2
Teosinte	8	5	3
Sicahuite	6	4	2
Las Vegas	7	5	2
Cerro Grande	4	3	1
El Sitio	4	3	1
Total	34	23	11

9.2 MECANISMO DE PARTICIPACION LOCAL Y REGIONAL.

TABLA 30. Representación de mecanismos de participación por la ciudadanía y su situación legal.

Tipo de Mecanismo	Tipo de Participación
Cabildos abiertos	Consulta popular abierta de mandato legal.
Directiva Municipal	Consultiva y de apoyo al Gobierno Local.
Comité de Desarrollo Municipal	Consultivo y de apoyo al Gobierno Local en los procesos de Planificación municipal.

9.3 INSTITUCIONES DE APOYO.

Entre las instituciones que apoyan al municipio se encuentran las siguientes:

CUADRO 21. Instituciones de Apoyo, en el municipio.

(Instituciones de Apoyo en forma Frecuente).

Institución	Nombre	Observaciones(especialidad)
PI	Plan Internacional	Servicio social
CORDES	Fundación para la Cooperación y el Desarrollo Comunal	Desarrollo agropecuario
PROCAP		Asesoría Técnico Administrativa
VISION MUNDIAL		Salud y Reforestación
MSPAS	Ministerio de Salud Pública	Salud
FUNDE	Fundación Nacional Para El Desarrollo	Fortalecimiento en la organización (Creación de mecanismos para el desarrollo local).
Instituciones de Apoyo Eventual.		
ISEAC	Instituto Salvadoreño de Educación y Asesoría Cooperativa	Cooperativa y medio ambiente.
FUNDASAL	Fundación de Desarrollo y Vivienda Mínima	Vivienda
Servicio Jesuita para el Desarrollo.		Organización y búsqueda de soluciones a algunos problemas económicos.

PROVIDA	Proyectos de Agua Potable y Letrinización, ejecución de PROUS.	Salud y servicio social
SSL	Salud Sin Limite	Salud
SRN	Secretaria Nacional de Reconstrucción	Servicio social
FISDL	Fondo de Inversión Social para el Desarrollo Local.	Infraestructura Social
ISDEM	Instituto Salvadoreño para el Desarrollo Municipal	Fortalecimiento municipal
D. H.	Danube Hidroeléctrica	Energía eléctrica
CIUDAD HERMANA	Organización y Capacitación Comunal, intercambio de experiencias y donaciones de bajo monto.	Apoyo social
CCR	Organización Gremial y Comunal	Organización de directivas a nivel rural
Manos Unidas. (España)		Infraestructura Social.

9.4 PARTICIPACION DE LA SOCIEDAD CIVIL EN EL DESARROLLO LOCAL

TABLA 31. Presentación de la participación de la comunidad en el desarrollo local.

Intitución del municipio	Cantidad de personal	Sexo		Observaciones
		F	M	
Alcaldía	4	2	2	3 son de carácter local y uno viajan al municipio
CORDES	1	0	1	Técnico, carácter externo.
PROVIDA	2	1	1	Uno área salud y otro agua potable.
PLAN INTERNACIONAL	1	0	1	Externo, técnico.
FUNDE	4	0	4	Investigaciones propositivas para fortalecer el desarrollo regional local y asesoría técnica a los Gobiernos Municipales y Directivas comunales.
Juzgado de Paz	4	1	3	Todos residen fuera del municipio
ANTEL	2	0	2	Un externo y otro reside fuera del municipio

P.N.C.	8	0	8	Residentes en la localidad
Iglesia	2	1	1	Locales
Educación(profesores)	30	18	12	Maestros populares 22 Maestros oficiales 8
PROCAD	3	1	2	Residentes fuera del municipio
Técnicos Populares	11	4	13	Capacitados por CORDES
Unidad de Salud	7	4	3	Residencia local 4(una de voluntaria) y 3 externos,

10.0 ASPECTOS FISICOS.

10.1 Red Agua Potable, Drenajes de Aguas Lluvias.

Para la red de agua potable existente en el municipio, solamente existe en el área urbana, se presenta en el anexo, también se plantea el drenaje para las aguas lluvias.

10.2 Red Vial y Transporte.

11.2.1 Red Vial. Para la descripción de la red, esta se describe en la siguiente tabla:

TABLA 32. Presentación de la red vial

Tramo	Longitud en km.	Clasificación	Descripción
Arcatao- Las Vegas	2.80	Terciaria	C. de Asfalto
Arcatao - Los Sitios	6.00	Rural B	C. de tierra
Arcatao - Zazalapa	2.70	Rural B	C. de tierra
Arcatao- La Cañada	3.00	Rural B	C. de tierra
Arcatao- Las Lomas	3.4	Camino Vecinal	C. de tierra
Arcatao- Los Rivera	6.40	Rural B	C. de tierra

10.2 Transporte.

Transporte	Ruta	Cantidad	Recorrido
Autobús	508	3	Chalatenango - Las Flores- N. T. - Arcatao

Para el transporte de Arcatao a los diferentes cantones no existen buces, el medio de transporte se realiza mediante autos, motocicletas particulares o por bestias.

10.3 RED ENERGIA ELECTRICA Y TELECOMUNICACIONES.

El municipio cuenta con red de energía eléctrica dentro de los siguientes lugares.

CUADRO 22. Presentación de la red de tendido eléctrico.

Ubicación	Red de Flujo Eléctrico	Voltaje	Sin servicio	Con servicio
Casco Urbano	Sí	220 V	330	230
Teosinte	Sí	220 V	150	79
Las Vegas	Sí	220 V	28	4
El Sitio	No		24	0
Cerro Grande	No		13	0

Dentro del marco de la comunicación, no existe una red de esta naturaleza; solamente encontramos una línea de comunicación para ANTEL; en todo el municipio.

10.4 INFRAESTRUCTURA Y EQUIPAMIENTO SOCIAL RURAL Y URBANO.

TABLA 33. Presentación de la infraestructura y equipamiento a nivel urbano.

INFRAESTRUCTURA	EQUIPAMIENTO	Observaciones
Parvularia	1 mesa, 60 pupitres, 2 pizarras	Regular estado
Escuela	300 pupitres, 12 escritorios, 12 pizarras, 2 tanques de fibrolit,	13 profesores populares, 5 por el ministerio
Unidad de Salud Infraestructura en buen estado físico	55 sillas, 2 consultorios, 2 camas, 3 estantes, 1 archivero, 2 básculas, 1 bomba para fumigar, 3 máquinas de escribir, 1 equipo de cirugía menor	Cuenta con personal de 2 médicos, 2 enfermeras y un inspector de salud
Centro de Capacitación	144 pupitres, 9 baños, 1 refrigeradora, 1 friser, 1 plancha, 183 camas, 15 sillas, 45 mesas, 2 escritorios, 7 pizarras, 32 bancas, 5 cántaros, 5 pilas con lavaderos	En excelentes condiciones físicas
Juzgado	4 escritorios, 10 sillas, 3 archiveros, 1 ventilador, 1 oasis, 1 televisor, 3 máquinas de escribir, 1 motocicleta, 1 sacapuntas, 3 mini - escritorios	Local alquilado
Establo Comunal	1 mezcladora, 1 picadora de zacate, 2 motores	Regular estado

Centro de Rehabilitación	1 espejo, 3 camas, 6 sillas, 1 mesa, 1 escritorio, 1 ventilador, 1 cocina de gas, 1 banca, 2 escobas, 15 pares de muletas, 1 pasa manos,	Local comunal
Centro de Acopio	No	
Biblioteca	No	
P.N.C. Infraestructura en buen estado	2 escritorios, 2 mesas, 3 sillas, 1 archivo, 1 radio, de transmisión,	Local alquilado
ANTEL	12 sillas, 1 mostrador, 2 escritorios, 4 teléfonos, 1 máquina de escribir, 1 ventilador	En buenas condiciones físicas
Centro de Capacitación	una planta de energía eléctrica, 183 camas, 45 mesas, 5 escritorios, 1 televisor, 2 planchas, 10 baños, 144 pupitres, 32 bancas, 7 pizarras, 5 cántaros, 1 refri, 1 friser, 6 pilas para lavar	En buenas condiciones físicas
Iglesia	1 mesa, 30 bancas	buenas condiciones
Convento	1 librería, 6 bancas, 1 mesa, 1 pizarra	buen estado
Casa de la Cultura	3 mesas en mal estado, 12 sillas, 2 estantes de vidrio, 1 escritorio, 1 equipo de sonido, 1 batería, 1 guitarra, 1 coga, 2 amplificadores, 1 pizarra	Local propio(municipal), 3 hombres y 1 mujer voluntarios para la atención
Taller de carpintería	1 torno eléctrico, 2 taladros, 1 sierra eléctrica, 1 gaslopa, 10 martillos, 5 serruchos	5 trabajadores. Local junto al convento
Panadería	1 horno de gas propano, 3 mesas, 1 mostrador, 25 cazuelas	Local propio

CUADRO 23. Presentación de la infraestructura y equipamiento de la zona rural del municipio

CANTON	INFRAESTRUCTURA	EQUIPAMIENTO
Teosinte	Escuelas Dispensario	Sí, en buenas condiciones
Los Sicahuite	Escuela Iglesia	Sí, en malas condiciones Poco, regular condiciones
Las Vegas	Escuela en construcción	No
El Sitio	Escuela en construcción	No
Los Guardados	Escuela Hasta 2do G.	Malas condiciones
El Pepeto	Escuela	Malas condiciones

10.5 TIPO DE VIVIENDA

La presentación del número de viviendas, se observa en la tabla siguiente:

TABLA 34. Presentación de viviendas en la zona urbana, según tipo de vivienda.

TIPO DE VIVIENDA	CANTIDAD	REPARACION
ADOBE	134	80
MIXTO	191	38
OTRO	5	3
TOTAL	330	121

TABLA 35. Presentación de las viviendas según su tipo de construcción y condiciones físicas.

CANTON	CARACTERISTICAS			REPARACION		
	Adobe	Mixto	Otro	Adobe	Mixto	Otro
Teosinte	147	1	2	95	0	2
Las Vegas	26	2	0	15	0	0
C. Grande	11	2	0	6	0	0
Los Filos	9	0	0	4	0	0
Heramón	7	0	0	4	0	0
Sitio	24	0	0	14	0	0
Total	224	5	2	131	0	2

TABLA 36. Clasificación de las viviendas por tipo de construcción.

tipo de vivienda	Cantidad	reparación	% de viviendas
Adobe	333	186	81.22
Mixto	193	38	16.59
Otro	10	5	2.19
Total	536	229	100.00

Se necesita la reparación de por lo menos 229 viviendas dentro del municipio; además que es necesaria la construcción de nuevas viviendas para compensar la demanda ya que el número de familias es de 328 en la parte urbana y 217 en lo rural; existen 12 casas que no son habitadas debido a su estado físico, sumado a esto hay 10 familias cohabitando con otras todo en la parte del casco y en la parte rural, existen 9 familias que viven en unión con otras ya que no poseen ninguna clase de vivienda; lo que genera una demandan de construcción de 19 casas y una reparación de 100 casas de adobe.

11.0 SITUACION DE LA MUNICIPALIDAD.

11.1 PRESTACION DE SERVICIOS ADMINISTRATIVOS.

Entre los servicios administrativos que presta la alcaldía se citan los siguientes:

- a) Extensión de partidas de registro familiar: partida de nacimiento, partida de defunciones, partida de matrimonio y divorcio.
- b) Extensión de cédulas, carnet, vialidades, cartas de ventas, guías de introducción de ganado y guías para la conducción de ganado.
- c) Asentamiento de recién nacidos.
- d) Celebración de matrimonio civil.

11.2 PRESTACION DE SERVICIOS PUBLICOS.

No prestan ningún tipo de servicio público.

11.3 FINANCIAMIENTO MUNICIPAL.

Por medio de:

1.- Gobierno central a través de:

- a) FISDL
- b) ISDEM

2.- Ingreso Propio: Posee un ingreso mensual que oscila entre ¢1500 a ¢2000 recolectado de los impuestos municipales.

3.- Apoyo externo: no tiene ninguno

CUADRO 24. Presentación general de ingresos municipales.

Año	Descripción	Ingreso en colones	Fuente
1996	Fondos municipales	¢ 17374.15	ISDEM SRN
	Ingreso de Fondos Específicos Municipales	¢ 216100.44	
	Para proyectos	¢ 465000	
1997	Fondos municipales	¢ 31607.80	ISDEM SRN FISDL FISDL
	Ingreso de Fondos Específicos Municipales	¢ 215000	
	Para proyecto	¢ 112536	
	Asignación de proyectos	¢ 410878	
	Escuela saludable	¢ 1000000	
1998	Subsidios, Donativos y Legados		
	Ingreso de Fondos Específicos Municipales		

11.4 EQUIPAMIENTO INSTITUCIONAL.

Actualmente su equipamiento es el siguiente

Equipamiento	Estado físico
7 escritorios, 12 sillas, 8 ficheros, 5 ventiladores, 1 cafetera, 1 oasis, 1 Bascula, 1 reloj de pared	Buen estado físico.

Cuenta con un personal de 2 secretarias, 1 conserje y el alcalde.
No cuentan con un plan de trabajo.

12.- CONCLUSIONES Y RECOMENDACIONES.

12.1-CONCLUSIONES

- La Población mayoritaria en el Municipio la representan los jóvenes de edad 0 - 19 años, los cuales hacen un 61 % del total de la población.
- Es característico que la población femenina es mayoritaria con una representatividad de 50.45 %.
- Puede observarse que la tasa promedio de crecimiento poblacional en el municipio es de 92 habitantes / año, en los últimos tres años (/95-97).
- La población urbana y rural tienen un grado de representación aproximadamente igual: Población urbana 50.4 % y la Rural 49.6 %.
- Los estudiantes del Primer ciclo representan el 49.34 % respecto al total de la población estudiantil y la del segundo ciclo es del 27.6%, se observa además que la población estudiantil global es mayormente femenina con un 51.55%.
- También es importante observar que la población total estudiantil representa un 38% respecto a la población total del municipio.
- El nivel de estudio máximo vigente en el municipio es octavo grado.
- Se observa una población de 80 estudiantes que demandan en la actualidad el nivel de bachillerato.
- Casi la mitad de la población estudiantil 49.34 % la constituyen los alumnos del primer ciclo y el 60.98 % de la población estudiantil esta en el primer ciclo y parvularia.
- -Es de hacer notar que solo el 5.61 % de la población total de Arcatao posee un nivel académico con noveno grado a técnico.
- La enfermedad más común en el municipio es la producida por infecciones respiratorias seguida de las enfermedades gastrointestinales que tienen su origen en las condiciones de vida de la población.
- El grado de nutrición de la niñez es clasificado como moderado.

- La gravedad de los delitos y faltas es relativamente bajo pero se puede observar un incremento en el caso de robo y hurto haciendo un 50 % para 1996 y un 72.7 % para 1997, además estos delitos los cometen en su totalidad menores de 20 años.
- En general se puede decir que la delincuencia tiene un ritmo progresivo en el municipio.
- El nivel de participación de la mujer en las diferentes actividades productivas y organizativas es considerado de un nivel medio.
- La población económicamente activa a nivel municipal es del 62.3 % para la PEA femenina y del 61.9 % para la PEA masculina.
- Respecto a la propiedad de las viviendas se determinó que el 88.24 % es de carácter privado.
- Actualmente la tenencia de la tierra esta en proceso de proindiviso las cuales hacen un total de 1200 Mz. Para un futuro próximo se presentará una presión sobre la tierra, sino se busca otra alternativa de desarrollo rural para el municipio, ya que una población entre 10- 19 años de 589 personas (mujeres y hombres) que hacen un 25.42 % del total de la población son potenciales demandantes de tierra.
- Tres son los cultivos de mayor producción en el municipio, esto debido a la calidad de las tierras, a su topografía y al poco apoyo crediticio y asistencia técnica. Estos cultivos están en su totalidad orientados al autoconsumo : maíz, frijol y maicillo.
- La producción promedio estimada por cultivo es de: maíz : 3000 quintales/año; frijol : 910 quintales/año y maicillo : 1638 quintales/año.
- La actividad pecuaria en el municipio es de nivel medio con un promedio de: 1638 bovinos, 206 bestias de carga , 1287 cerdos y 25 caprinos.
- La mayor incidencia de enfermedades animales se encontró que: en el Sicaquite se presentaron 71 casos de ántrax y que en los cantones El Sitio y Las lomas se presento una mayor incidencia de pierna negra. (64-66 casos).
- La comercialización de ganado en el municipio para el año 1996 represento un monto de ¢ 472,000.0 y para 1997 representó ¢ 840,000.0 este dato corresponde al ganado registrado por la alcaldía en las cartas de venta.
- La actividad comercial en el municipio esta representada por 31 pequeños negocios los cuales además de generar mano de obra familiar emplean 21 personas particulares.
- En el municipio solo el 57.56 % de las viviendas tienen servicio de agua potable. Es importante mencionar que solo el 38.95 % de las viviendas consumen agua con algún tratamiento básico.
- Respecto a la deposición de las excretas a nivel municipal se tiene que 244 viviendas no cuentan con algún tipo de letrinas.
- La presencia de vectores a nivel municipal es la siguiente: dos son los vectores de mayor nivel de presencia y son Zancudos y moscas.
- De acuerdo al grado de deforestación de los principales cerros y montañas del municipio actual se pudo determinar que va desde un 45 % hasta un 80 %.
- Respecto a la disposición de la basura se pudo determinar que la mayoría se deposita al aire libre sin ningún tratamiento.

- La organización social se representa a nivel municipal por 12 formas de organización las cuales van desde directivas sectoriales, gremiales y comunales; la participación de la mujer es del 44.9 %.
- A nivel municipal la clasificación de la mayoría de la red vial es "Rural B " calle de tierra, que hacen un total de 18.1 Kms de longitud y 3.4 Kms con necesidad de apertura de calle.
- El transporte público esta representado por 3 unidades, lo cual genera deficiencias en las actividades comerciales.
- A nivel municipal 545 viviendas no cuentan con red de tendido eléctrico, de estos dos comunidades carecen en su totalidad de dicho servicio: El Sitio y Cerro Grande.
- Con respecto al equipamiento social podemos decir que es de nivel básico consistente generalmente de Mueblerías: sillas, pupitres, mesas y algunos electrodomésticos.
- El tipo de infraestructura de las viviendas predominante en el municipio son 81.2 % de adobe y 16.6 % de tipo mixto.
- El financiamiento municipal esta representado en un 98.22 % por el ISDEM y FISDL y solo un 1.78 % son fondos propios. Esto obliga que la alcaldía no preste ningún servicio público y su actividad se limite a servicios administrativos.

12.2-RECOMENDACIONES.

- 1.-Es importante que la sociedad civil establezca un sistema de información que permita la actualización en forma sistemática de su municipio.
- 2.-La participación ciudadana en la elaboración y actualización de un sistema de información unificado es la base fundamental para que las planificaciones tengan viabilidad.
- 3.- Trabajar a corto plazo en la Elaboración participativa de un plan de Desarrollo Municipal, con carácter integrador y de amplia visión del desarrollo integral de su población.

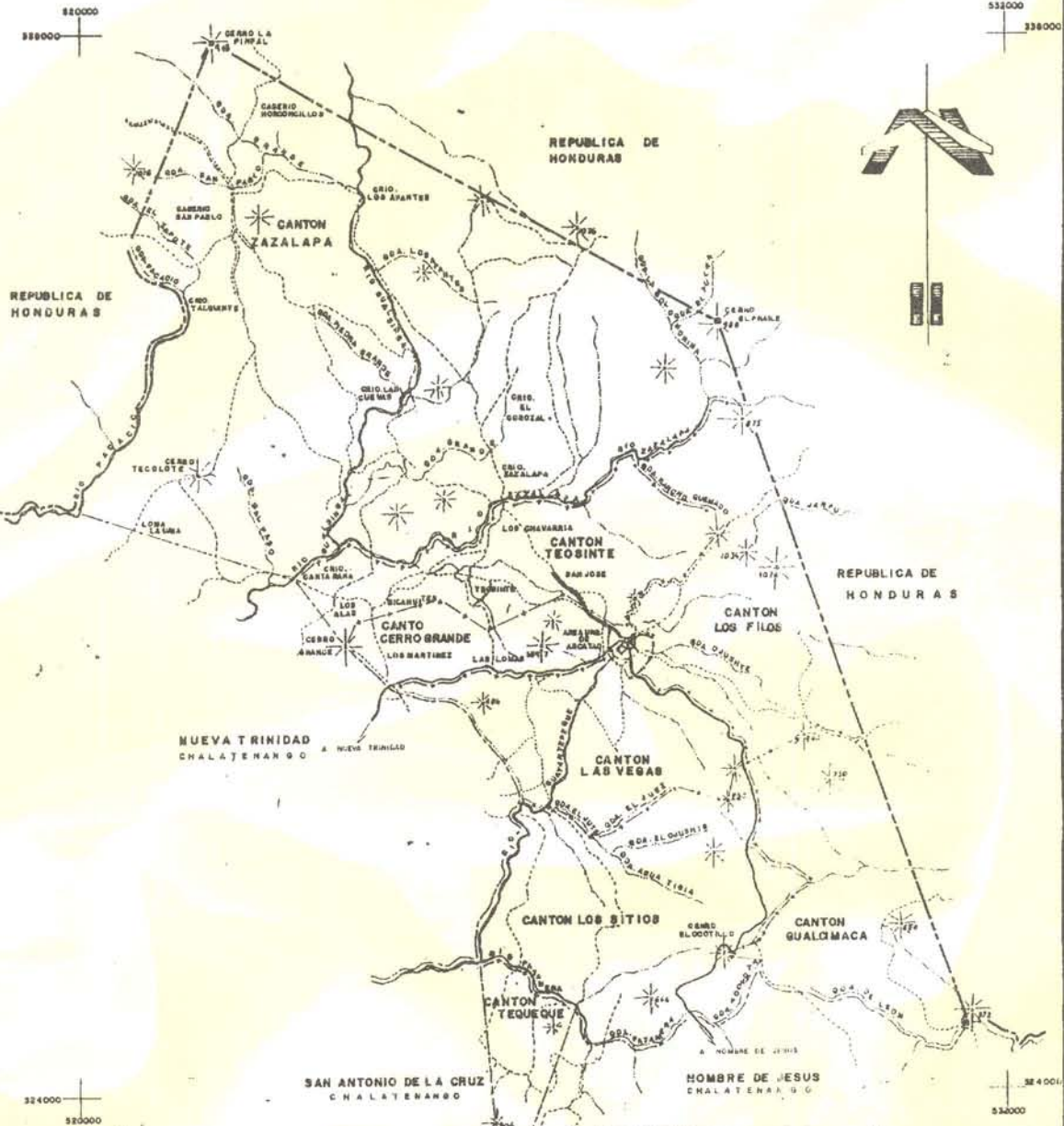
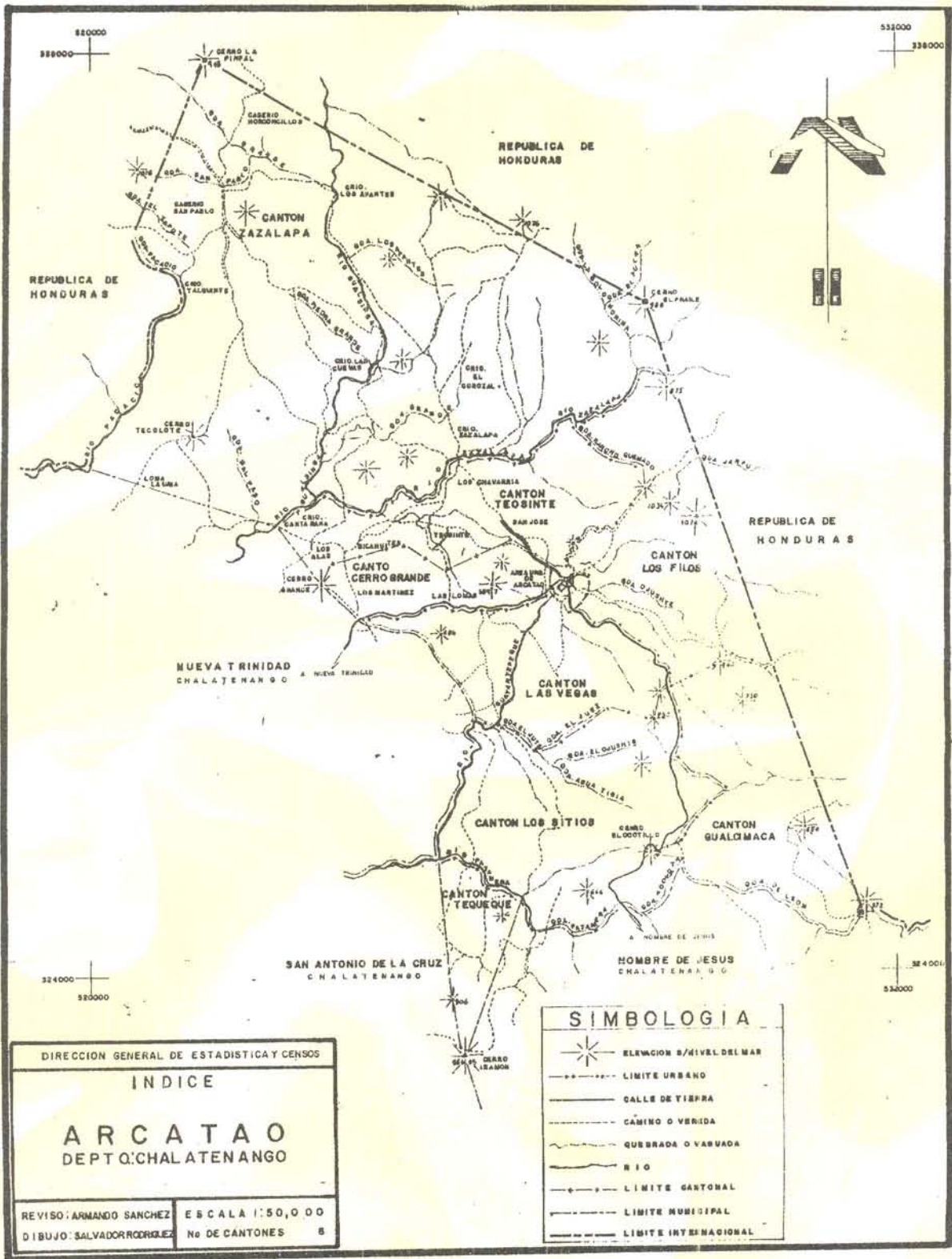
13.-ANEXOS.

1: PLANO TOPOGRAFICO

2: PLANO DE CLASIFICACIÓN PEDOLOGICA

3: PLANO DE CLASIFICACION AGROLOGICA

#4: ESTRUCTURA DE DIAGNOSTICO



DIRECCION GENERAL DE ESTADISTICA Y CENSOS

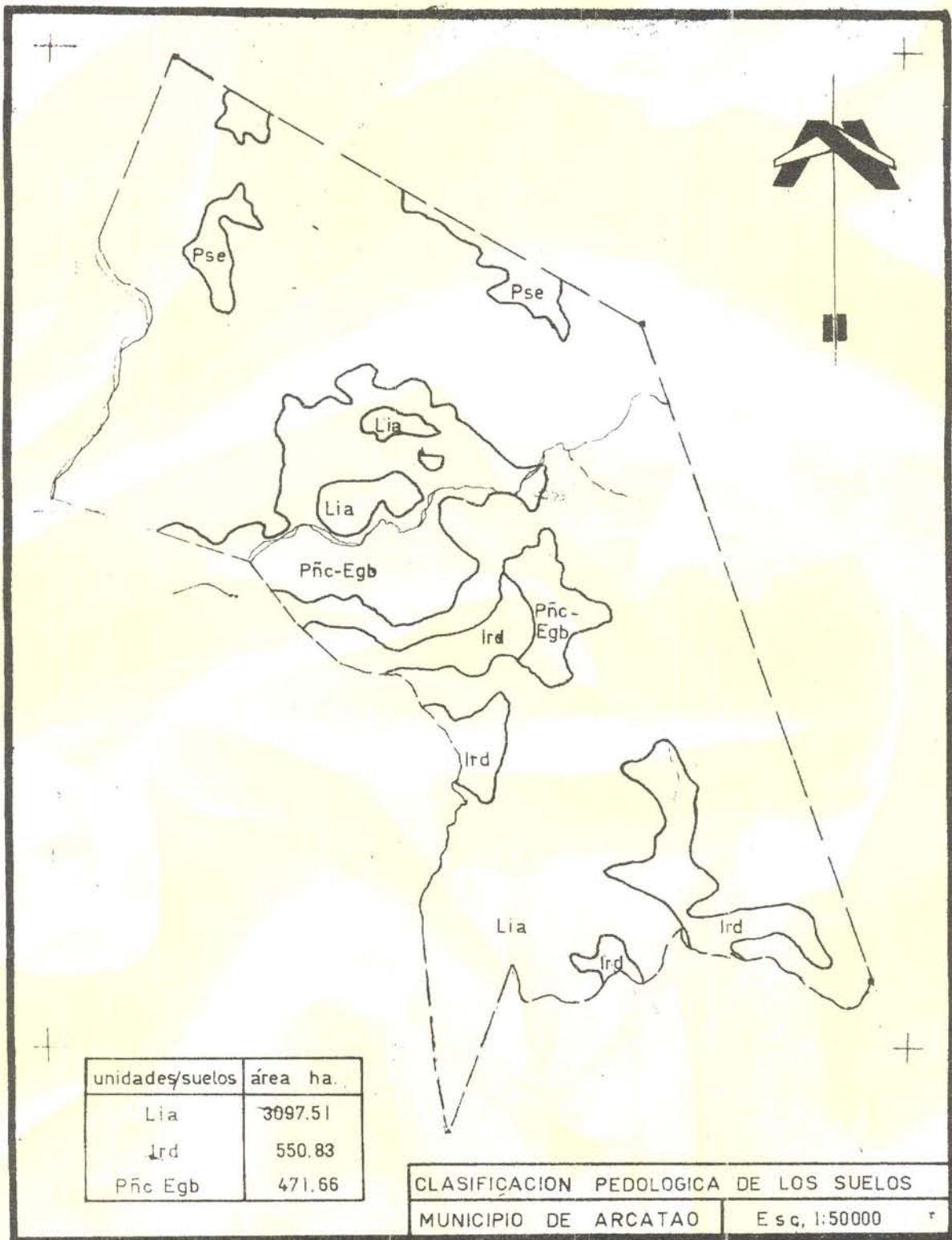
INDICE

ARCATAO
DEPTO. CHALATENANGO

REVISOR: ARMANDO SANCHEZ ESCALA 1:50,000
DIBUJO: SALVADOR RODRIGUEZ No DE CANTONES 8

SIMBOLOGIA

★	ELEVACION S/ NIVEL DEL MAR
---	LIMITE URBANO
—	CALLE DE TIERRA
- - -	CAMINO O VEREDA
~	QUEBRADA O VARUADA
—	RIO
- - -	LIMITE CANTONAL
- - -	LIMITE MUNICIPAL
- - -	LIMITE INTERNACIONAL



FUNDE
CENTRO DE DOCUMENTACION



unidades suelos	área ha
Villes	2279.17
Villes-Villes	796.67
Vles-Villes	585.83
Vs - IVs	315.00
IVs - Vles	143.33

CLASIFICACION AGROLOGICA DE LOS SUELOS
 MUNICIPIO DE ARCATAO
 Esc. 1:50000

funde

