



Plan Estratégico Participativo  
Sensuntepeque



# PLAN ESTRATEGICO PARTICIPATIVO SENSUNTEPEQUE



2004-2014



funde





# Plan Estratégico Participativo Sensuntepeque



funde





# Plan Estratégico Participativo

## Sensuntepeque

### CONTENIDO

#### **PRESENTACIÓN**

- Mensaje del Alcalde Municipal de Sensuntepeque
- Miembros del Concejo Municipal
- Miembros del Comité para el Desarrollo Municipal de Sensuntepeque -CDL
- Miembros de Equipos Técnicos, Institución Facilitadora y Auspiciantes.
- Visión del Municipio
- Misión de la Municipalidad

#### **INTRODUCCIÓN**

- Descripción del Contenido del Plan Estratégico Participativo
- Metodología para Elaboración del Plan Estratégico Participativo
- Participantes en la Planeación Estratégica

#### **MODULO I: INFORMACIÓN GENERAL DEL MUNICIPIO**

#### **MODULO II: DIAGNÓSTICO DEL MUNICIPIO**

- Diagnóstico Sectorial
- Diagnóstico Territorial
- Diagnóstico Institucional.

#### **MODULO III: PROPUESTA ESTRATEGICA CONCERTADA**

- Estrategias, programas y proyectos sectoriales
- Estrategias, programas y proyectos territoriales
- Estrategia Básica de Desarrollo del Municipio
- Banco de Proyectos
- Plan Multianual de Inversiones.


#### **MODULO IV: IMPACTO Y RESULTADOS DEL PROCESO PEP**

- Estrategia de Implementación del PEP
- Proyectos Ejecutados Durante el Proceso PEP
- Bibliografía



## Plan Estratégico Participativo Sensuntepeque

### Presentación del Alcalde



*Dr. René Oswaldo Rodríguez Velasco*

El actual Gobierno Municipal electo para el período 2003-2006, ha impulsado el presente proceso de Planificación Estratégica Participativa para el desarrollo integral: en lo económico, social y ambiental del Municipio de Sensuntepeque, para los próximos 10 años.

Dicho proceso tiene como centro de atención al ser humano y el éxito del mismo será lograr la generación de oportunidades que conlleven a la mejora de la calidad de vida de sus habitantes.

Este proceso participativo y la planificación en si misma han sido concebidos como medios para lograr ese objetivo, teniendo como base la articulación incluyente de actores territoriales, sociales, económicos, instituciones gubernamentales y no gubernamentales, quienes junto al Gobierno Municipal son los actores directos del proceso, articulándose en el Comité para el Desarrollo Local del Municipio de Sensuntepeque, mecanismo de participación responsable de dar seguimiento a la planificación realizada.

El Gobierno Municipal, está consciente de las innumerables limitantes económicas, sociales, ambientales, políticas y culturales existentes para el desarrollo de los Sensuntepequeños, principalmente del área rural y la carencia de los recursos necesarios para enfrentar estos retos, es por ello que la solución a dichas problemáticas no se circunscriben solamente al período para el cual ha sido electo el actual Gobierno Municipal. La solución a estas problemáticas requieren en muchos casos el desarrollo de procesos, es por ello que toma relevancia la participación y articulación de todos los actores, recursos e intereses para el impulso de procesos de desarrollo, sin discriminación de ningún tipo y sin dicha participación, el presente Plan puede convertirse en un documento, es por eso que se invita a participar y a apropiarse del presente Plan Estratégico, como un instrumento que sienta las bases para el desarrollo al cual aspiramos, y el mismo requiere de seguimiento y actualización permanente, para mejorar la calidad de vida de las presentes y futuras generaciones.



# Plan Estratégico Participativo Sensuntepeque

## Honorable Concejo Municipal Municipio de Sensuntepeque, Período 2003-2006



Dr. René Oswaldo Rodríguez Velasco

Alcalde Municipal

Lic. Luis Alonso Gallegos Peña

Síndico Municipal

### **REGIDORES PROPIETARIOS:**

Sr. Víctor Manuel Martínez

Primer Regidor

Br. José Cecilio Ventura Bolaños

Segundo Regidor

Prof. David Jeremías Quinteros Martínez

Tercer Regidor

Sra. Dora Mercedes Villalobos de Munguía

Cuarta Regidora

Lic. Arelly del Carmen Aguiñada de Morales

Quinta Regidora

Dr. José Carlos Echeverría Aguilar

Sexto Regidor

Lic. Vilma Morena Quijano Aguilar

Séptima Regidora

Dra. Gloria Elizabeth de Figueroa

Octava Regidora

### **REGIDORES SUPLENTE:**

Agro. Hector René Ayala Portillo

Primer Regidor Suplente

Tec. Xiomara Patricia de Castillo

Segunda Regidora Suplente

Sr. Juan Francisco Mejía

Tercer Regidor Suplente

Sra. Rosa Isabel Bonilla Saravia

Cuarta Regidora Suplente



Plan Estratégico Participativo

Sensuntepeque

Comité para el Desarrollo Local de Sensuntepeque

## DIRECTIVA DEL COMITÉ PARA EL DESARROLLO LOCAL- CDL DE SENSUNTEPEQUE

Presidente	Dr. Miguel Angel Cañas Urquilla
Vice-Presidente	Sr. Julio Adalberto Soriano
Secretaria	Sra. María Hilda Avilés de Arévalo
Pro-Secretario	Sr. Miguel Ochoa
Tesorero	Sr. José Bonifacio Rodas
Pro-Tesorero	Sr. Justo Alfredo Segovia
Síndico	Sr. Eligio Alvarado
1er. Vocal	Sr. Sebastián Martínez
2º Vocal	Sr. Pedro Mártir Méndez
3er. Vocal	Sr. Catarino Bonilla
4º Vocal	Sr. José Dolores Rodríguez
5a. Vocal	Srita. Hilda Esperanza Ortiz



Plan Estratégico Participativo

Sensuntepeque

Comité para el Desarrollo Local de Sensuntepeque

## Miembros del Comité para el Desarrollo Local

### Representantes Territoriales:

<b>Sr. Manuel Menjivar</b>	<b>Cantón Trinidad</b>
<b>Sr. Julio Antonio Mejía</b>	<b>Cantón Copinolapa</b>
<b>Sra. María Guadalupe Martínez</b>	<b>Cantón El Volcán</b>
<b>Sr. Juan José Orlando Aguilar</b>	<b>Cantón Llano Grande</b>
<b>Sr. Dolores Antonio Sánchez</b>	<b>Cantón El Aguacate</b>
<b>Sr. José Bonifacio Rodas</b>	<b>Cantón San Nicolás</b>
<b>Sr. José Santos Argue4ta</b>	<b>Cantón Santa Rosa</b>
<b>Sr. Juan Antonio Barrera</b>	<b>Cantón San Marcos</b>
<b>Sr. José Alberto Barrera</b>	<b>Cantón Rojas</b>
<b>Sra. Hilda Ortiz</b>	<b>Cantón Cuyantepeque</b>
<b>Sr. Jesús Mejía</b>	<b>Cantón Cunchique</b>
<b>Sr. Alfredo Segovia</b>	<b>Cantón San Lorenzo</b>
<b>Sr. Juan Antonio Villegas</b>	<b>Cantón San Matías</b>
<b>Sr. Domingo Barraza</b>	<b>Cantón Las Marías</b>
<b>Sr. José Marciano Barrera Sorto</b>	<b>Cantón Río Grande</b>
<b>Sra. Juana Antonia Benítez</b>	<b>Cantón Tronalagua</b>
<b>Sr. Benjamín Ramos</b>	<b>Cantón Nombre de Dios</b>
<b>Sr. Miguel Ángel Gómez</b>	<b>Cantón San Gregorio</b>
<b>Sr. Nicomedes Mejía</b>	<b>Cantón Pie de La Cuesta</b>
<b>Sra. María Felícita Torres</b>	<b>Cantón Tempisque</b>
<b>Sr. Pablo Barrera</b>	<b>Cantón Chunte</b>
<b>Sr. Manuel de Jesús Arévalo</b>	<b>Bº El Calvario</b>
<b>Sra. María Hilda Avilés de Arévalo</b>	<b>Bº San Antonio</b>
<b>Sra. Amelia Barraza</b>	<b>Bº Los Remedios</b>
<b>Sr. Carlos Arturo Hernández</b>	<b>Bº Santa Bárbara</b>



Plan Estratégico Participativo

Sensuntepeque

Comité para el Desarrollo Local de Sensuntepeque

## Comité para el Desarrollo Local

### Representantes Sectoriales

<b>Madre Maria Elena Lorenzana (suplente)</b>	<b>Sector Educación y Recreación</b>
<b>Sr. Oscar Orellana</b>	<b>Sector Agricultura y Ganadería</b>
<b>Sr. José Misael Moreno</b>	<b>Sector Jóvenes</b>
<b>Sra. María Hilda Avilés</b>	<b>Sector Mujeres</b>
<b>Dr. Miguel Angel Cañas</b>	<b>Sector Salud y Medio Ambiente</b>
<b>Sr. José Francisco Cantarero</b>	<b>Sector Transporte</b>





# Plan Estratégico Participativo

## Sensuntepeque

### Equipo Técnico, Asesores Técnicos y Auspiciantes

#### Equipo Técnico y Facilitadores Municipales

- Sr. Ing. José Antonio Alvarado Rivera
- Sr. Jesús Antonio Orellana
- Sr. Profesor Ricardo Alfredo Acevedo
- Sr. Francisco Edgardo Méndez
- Lic. Arely del Carmen Aguiñada de Morales
- Br. José Alexander Rodríguez
- Ing. Gobofredo Larreynaga
- Sra. Miriam Lisset Contreras de Chávez

#### EQUIPO DE ASESORES TECNICOS

#### AUSPICIANTES



#### Fundación Nacional para el Desarrollo

Director del Área de Desarrollo Regional Local:

Alberto Enríquez

Coordinadora de Programa:

Flora Blandón de Grajeda

Asesora Técnica:

Ana María Rivera Vásquez



#### RTI El Salvador

Director Ejecutivo:

Arturo Urrutia Aburto

Coordinadora de Participación Ciudadana:

Gina Orlich

Consultor Internacional:

Gonzalo Darquea

Equipo Administrativo:

Delmi de Cideos

Karla Contreras

Carolina Martínez

Iris Huevo



#### USAID El Salvador:

Director:

Mark Silverman

Oficina de Democracia y Gobernabilidad

Todd Sorenson

Ana Luz de Mena



## VISION DEL MUNICIPIO DE SENSUNTEPEQUE

El Municipio de Sensuntepeque se desarrolla con la participación y articulación de los distintos sectores que conforman la sociedad y el Gobierno Municipal, generando oportunidades de desarrollo, de forma integral, con equidad de género y etárea en lo: educativo, físico, económico, social, cultural, espiritual, político y ambiental para sus habitantes.

Contará con el manejo y protección sustentable de sus recursos, generación de empleo con la diversificación, cualificación Y fortalecimiento de las actividades económicas, con cobertura urbana y rural de todos los servicios básicos, mejorando la calidad de vida de sus habitantes, principalmente de aquellos que se encuentran en condiciones de pobreza, disminuyendo así la migración de los mismos.



## Plan Estratégico Participativo Sensuntepeque

**Misión**

### **MISION DE LA MUNICIPALIDAD DE SENSUNTEPEQUE**

Brindar servicios con calidad y amabilidad, fortaleciendo nuestras funciones en los diferentes niveles estructurales: asesores, apoyo y operativos, tomando en cuenta aspectos técnicos y normativos, cualidades y destrezas de nuestro recurso humano, fomentando el espíritu de ser cada día mejores, logrando así una integración profesional al servicio de nuestro pueblo.



# Plan Estratégico Participativo

## Sensuntepeque

### INTRODUCCIÓN

#### **DESCRIPCIÓN DEL CONTENIDO DEL PLAN ESTRATÉGICO PARTICIPATIVO - PEP:**

El presente Plan Estratégico Participativo del Municipio de Sensuntepeque, es el resultado de un proceso desarrollado desde octubre del año 2003 hasta diciembre del año 2004, dicho proceso se recoge en el presente documento, el cual se divide en 6 partes:

- Presentación
- Introducción
- Módulo I: Información General del Municipio
- Módulo II: Diagnóstico del Municipio
- Módulo III: Propuesta Estratégica Concertada
- Módulo IV: Anexos

#### **METODOLOGÍA PARA ELABORACIÓN DEL PLAN ESTRATÉGICO PARTICIPATIVO:**

Para la elaboración del PEP de Sensuntepeque se cubrieron varias fases:

##### *Fase preparatoria:*

En la cual se establecieron compromisos entre Alcaldía Municipal, RTI-USAID y FUNDE, se identificaron los participantes en el proceso, se eligió y capacitó el equipo técnico de la municipalidad, se programaron las actividades, se diseñaron y elaboraron los materiales a utilizar.

##### *Fase diagnóstica:*

Se realizó la presentación del proceso a representantes territoriales y sectoriales, se realizaron talleres de diagnóstico participativo con 21 Cantones, 4 Barrios, 8 sectores y (económicos y sociales) y la municipalidad, consulta de información institucional, visitas de campo y sistematización de información diagnóstica.

##### *Fase de elaboración de propuestas Estratégicas:*

Simultánea a la fase diagnóstica se realizaron propuestas estratégicas a las problemáticas diagnosticadas, formulándose propuestas de proyectos en los 21 Cantones y los 4 Barrios, formulándose la misión y propuestas estratégicas con las 8 mesas sectoriales y la municipalidad. La Visión de desarrollo del municipio se elaboró en base a las visiones sectoriales y diagnósticos territoriales. Se incluyó la misión de la municipalidad.

Con todas las propuestas realizadas territorial y sectorialmente se elaboró la Estrategia Básica de Desarrollo del Municipio y un banco de proyectos sectoriales y territoriales, a los cuales se les asignaron estimaciones de montos y se les aplicaron criterios de priorización para elaborar el plan multianual de inversiones.

#### **PARTICIPANTES EN LA PLANIFICACION ESTRATEGICA PARTICIPATIVA**

En el diagnóstico y elaboración de propuestas han participado miembros de organizaciones comunitarias, representantes de instituciones especializadas en las temáticas y de la municipalidad. Para el seguimiento y actualización del PEP, se ha conformado el Comité para el Desarrollo de Sensuntepeque, del cual forma parte el Concejo Municipal y representantes electos en los talleres de diagnóstico realizados en los Cantones, barrios y mesas sectoriales.



# Módulo I: Información General del Municipio

Síntesis Histórica

Hitos Históricos

El Salvador en Centro América

El Municipio en El Salvador

Ubicación del Municipio en el Departamento

Grandes Equipamientos Regionales

Caracterización del Municipio

Lugares con Potencial Turístico

División Territorial del Municipio

Conectividad Vial del Municipio

Hidrografía del Municipio

Uso Actual de Suelo y Principales Cultivos

Servicios en el Municipio

Demografía del Municipio



## Plan Estratégico Participativo

### Sensuntepeque

## Módulo I: Información General del Municipio

### Síntesis Histórica

El topónimo Náhuat Sensuntepeque, significa: Cuatrocientos Cerros; Cerro Grande (J.L.L.), voces: Cenzum; cuatrocientos; Tepec: cerro grande. Otra acepción: los Innumerables Cerros (P.G.R.y P.A.) La evolución gráfica del topónimo Sensuntepeque es la siguiente: Cencontepeque (1548), Zenzontepeque (1689), Santa Bárbara de Sensuntepeque (1740 a 1765), Sensuntepeque (1770)(1). Territorialmente el municipio se divide en 22 Cantones y 4 Barrios, aunque el Cantón Los Llanitos actualmente se encuentra en el área urbana.

Las fiestas patronales en honor a Santa Bárbara se celebran del 25 de Noviembre al 5 de Diciembre y del 8 al 15 de agosto en honor a la Señora del Tránsito, como parte de sus costumbres y tradiciones.

La historia de este municipio nos muestra que ha sido escenario de diversas luchas. “ A finales del siglo XV, a raíz de la expansión de los pueblos yaquis o pipiles, éstos sometieron toda esa comarca y dieron a dicha urbe el nombre de Sensuntepeque”.

En 1907 Sensuntepeque tenía 800 habitantes: 50 españoles, 360 ladinos y mulatos y 390 indios. Según el Intendente Don Antonio Gutiérrez y Ulloa son los únicos industriales del Partido de Sensuntepeque, se dedicaban a la labranza, añiles, cultivo de maíces, semillas y raíces y oficios mecánicos.

El 20 de diciembre de 1811, los vecinos de Sensuntepeque secundaron el Primer Grito de Independencia de los Próceres de San Salvador (2). Los Comisarios Juan Morales, Antonio Reyes e Isidoro Cibrián, y las Señoras María Feliciano de los Angeles y Manuela Miranda, se levantaron en armas con gente que reunieron en la “Piedra Bruja”, procedentes de las aldeas de San Lorenzo, El Volcán, San Matías, La Bermuda y Santa María, se tomaron el cuartel después de duro combate y depusieron a las autoridades españolas. No habiendo recibido refuerzos se tuvieron que dispersar, los jefes hombres fueron deportados al Castillo de Omoa y a las mujeres, después de sufrir 25 garrotes en la plaza pública, de San Vicente tuvieron que servir en casa del cura vicario de San Vicente, Dr. Manuel Antonio de Molina. Debido a la golpiza María de Los Angeles muere en 1812, a los 22 años.

(1)-Diccionario Geográfico de El Salvador, Tomo II, Instituto Geográfico Nacional

(2)- Monografía del Departamento de Cabañas y sus Municipios, CNR, Instituto Geográfico Nacional.

(3) Las Dignas, Investigación y análisis: <http://www.lasdignas.org.sv/investyanalisis/articulos.php/articulo/15>



## Síntesis Histórica

A finales de julio de 1831 se otorgó a la cabecera el título de Villa.

El 29 de marzo de 1839 el General Francisco Morazán se posesionó de la plaza de Sensuntepeque, durante la guerra que Honduras y Nicaragua hicieron a El Salvador; posteriormente el Cnel. Narciso Benítez derrotó a los invasores en la loma del Jiboa.

El 27 de enero de 1865 se otorgó a la Villa de Sensuntepeque el Título de Ciudad, en conmemoración de su Centenario en 1965, fue declarada Capital por un Día.

El 17 de marzo de 1871, emigrantes salvadoreños apoyados por el gobierno de Honduras y a las ordenes de Juan López, invadieron El Salvador y se posesionaron de la Ciudad de Sensuntepeque. Los Revolucionarios proclamaron allí Presidente provisorio al General y Mariscal de Campo Santiago González.

El 10 de Febrero de 1873, La Asamblea Nacional Constituyente creó el Departamento de Cabañas, conformado por los Distritos de Ilobasco y Sensuntepeque y elevó a la ciudad de Sensuntepeque a Capital del Departamento (4). El 18 de noviembre de 1898 en un intento de mantener el vínculo federativo de la República Mayor de Centroamérica, ocuparon la plaza de Sensuntepeque y ordenaron al coronel José E. Recinos subir al Cerro de Moidán y en un árbol de laurel se hizo la enseña unionista. Fueron derrotados y los herederos del ideal de Morazán se vieron obligados a buscar asilo en la hermana República de Honduras.

El 8 de diciembre de 1918 el pueblo de Sensuntepeque fue masacrado, en el marco de las luchas eleccionarias.

En la primera mitad del siglo XX se introduce el alumbrado eléctrico.(5)

(4) Alvarado h., Hermógenes Organización Administrativa de la República de El Salvador. Universidad Nacional, Premio "José Mariano Méndez". Imprenta Nacional, San Salvador, 14 de Septiembre 1918.

(5) Atlas Censal de El Salvador, Ministerio de Economía, Dirección General de Estadística y Censos, 1955.



Plan Estratégico Participativo  
Sensuntepeque

**Módulo I: Información General del Municipio**

**Hitos Históricos**

	HITO	TENDENCIA	IMPACTO POSITIVO	IMPACTO NEGATIVO	
<b>1970</b>	<p>Guerra Civil</p> <p>Pavimentación de Carretera de acceso al municipio.</p> <p>Traslado de Centro Penal del Centro a la periferia de la ciudad</p>	<p>Por la carencia de oportunidades de empleo y estudio en el municipio se mantiene la emigración de la población hacia el exterior.</p>	<p>Segundo Departamento del País con más remesas familiares</p> <p>Mejoró la conectividad del municipio y Departamento con el resto del país.</p> <p>Mejoró imagen de la ciudad</p>	<p>- Incremento del precio de la tierra y vivienda urbanas.</p> <p>- Población emigra al área urbana y hacia el exterior.</p> <p>- Desintegración familiar.</p>	<b>1980</b>
<b>1980</b>	<p>Traslado de Hospital a zona inadecuada</p>	<p>No se tienen otras alternativas para la reubicación del Hospital</p>		<p>Por su ubicación y condiciones del terreno, no se pueden ampliar las instalaciones para brindar servicios de calidad.</p>	<b>1990</b>
<b>1990</b>	<p>Funcionamiento de microbuses urbanos</p>		<p>- Facilitó el transporte hacia la ciudad con comodidad</p>	<p>- Incrementa el congestionamiento vial de la ciudad.</p>	<b>2000</b>





Plan Estratégico Participativo  
Sensuntepeque

Módulo I: Información General del Municipio

## República de El Salvador en Centro América

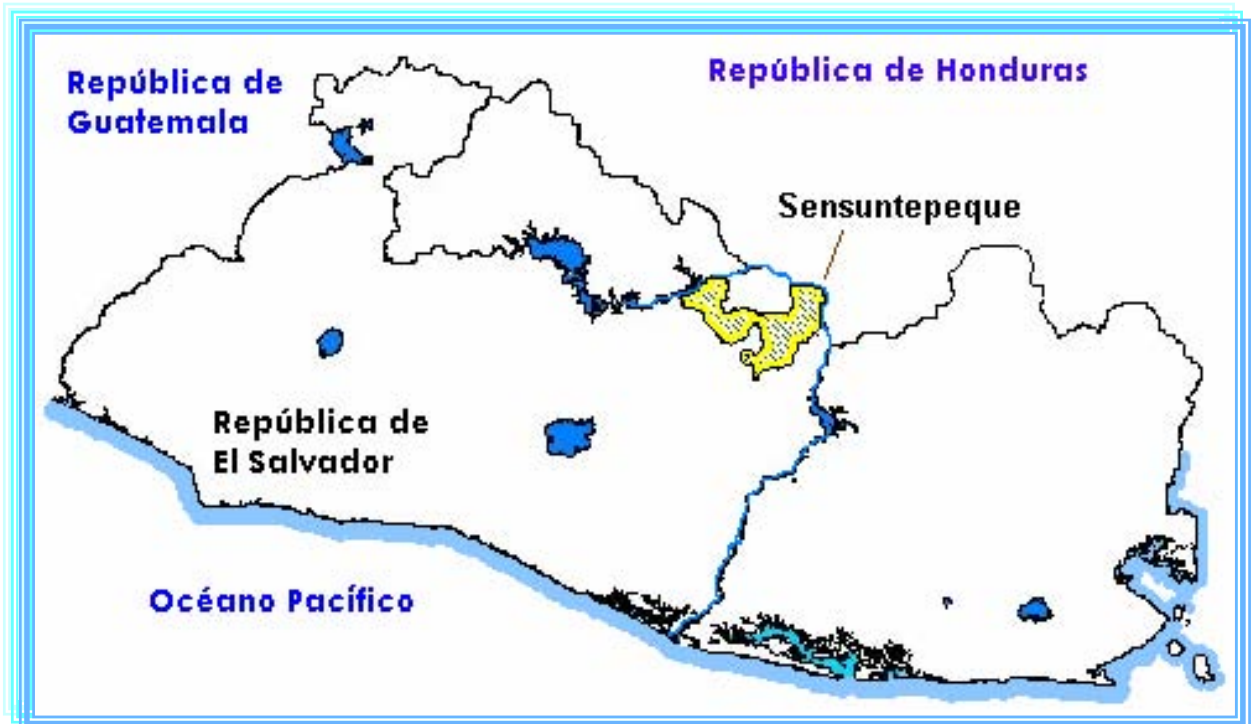




Plan Estratégico Participativo  
Sensuntepeque

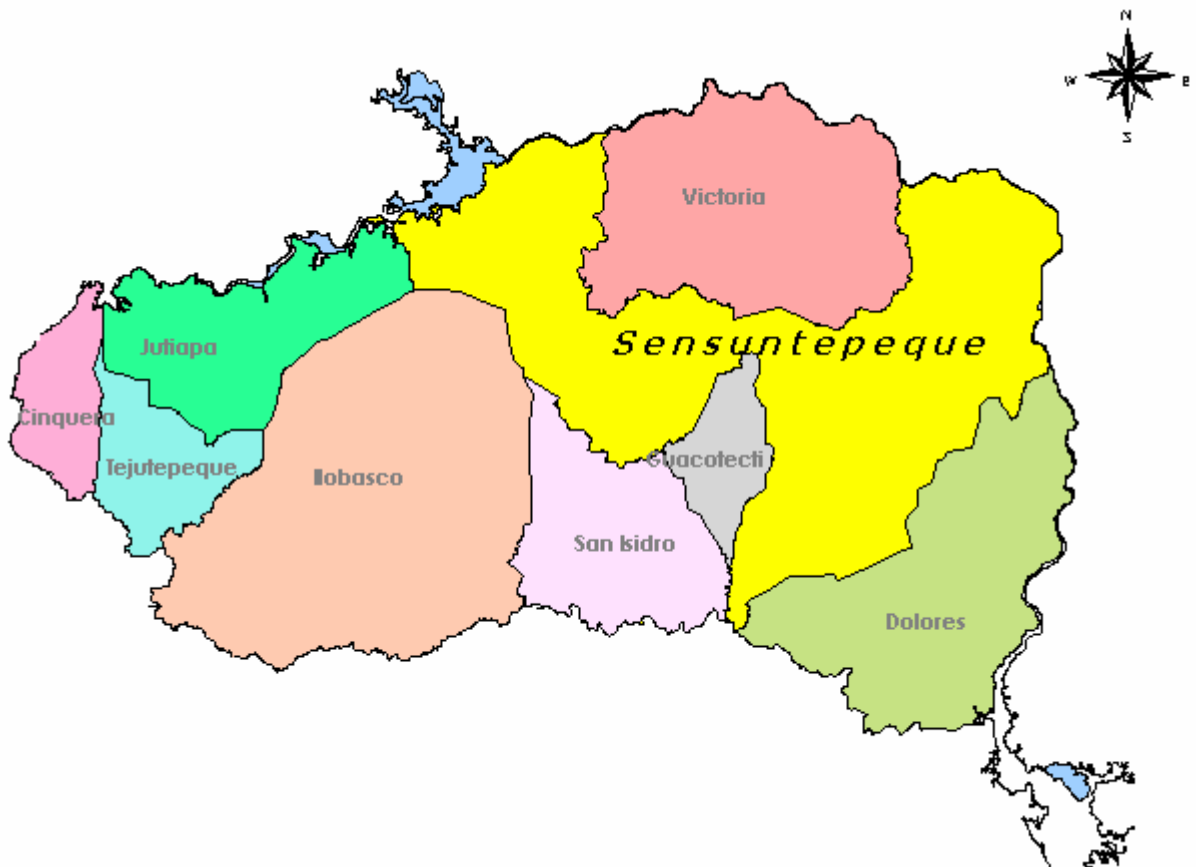
Módulo I: Información General del Municipio

## El Municipio de Sensuntepeque en El Salvador





## Ubicación del Municipio de Sensuntepeque en el Departamento de Cabañas



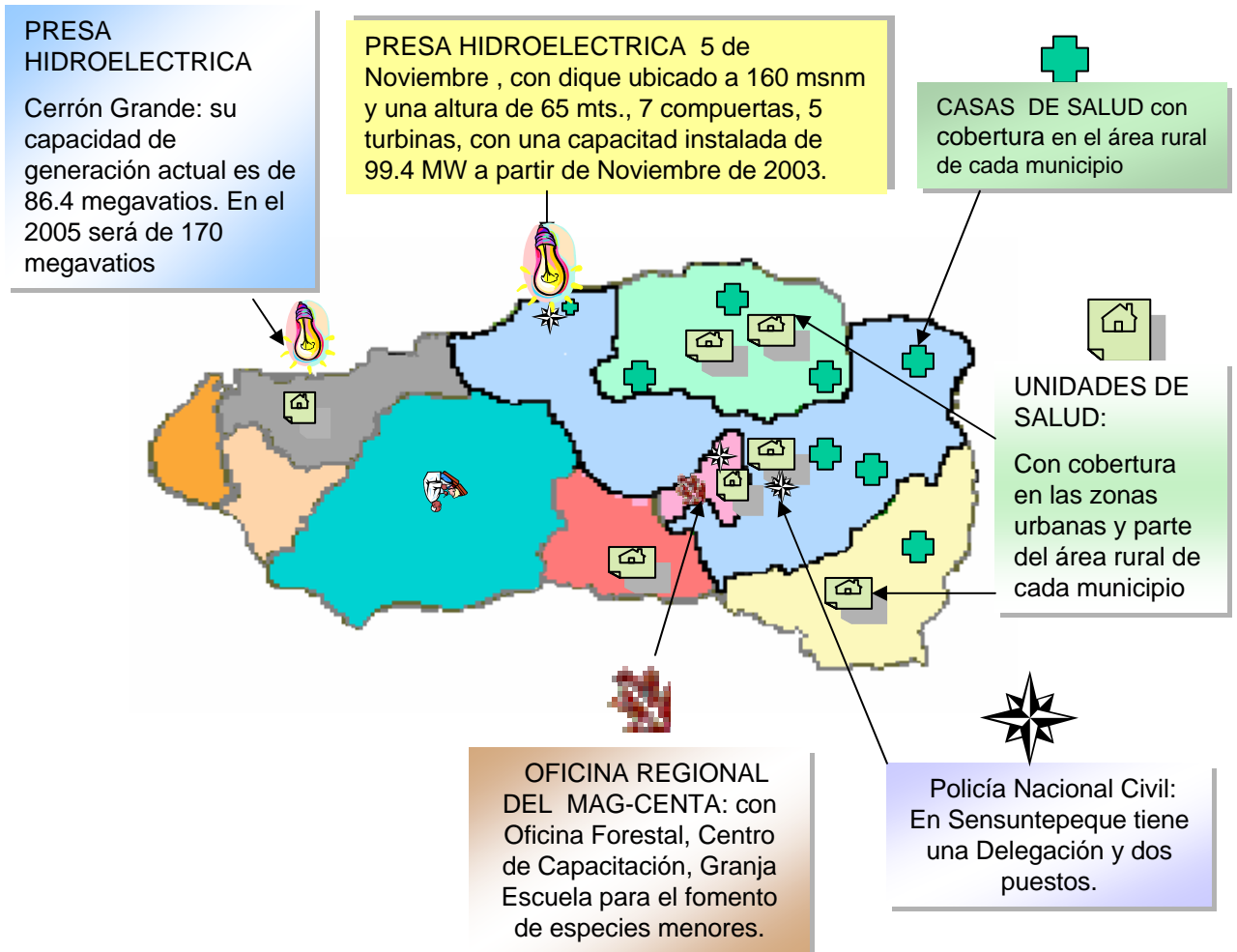


# Plan Estratégico Participativo

## Sensuntepeque

### Módulo I: Información General del Municipio

## Grandes Equipamientos Regionales





Plan Estratégico Participativo  
Sensuntepeque

Módulo I: Información General del Municipio

Grandes Equipamientos Regionales  
Ubicados en la Ciudad de Sensuntepeque

The map shows the layout of Sensuntepeque with various cantons and barrios. Key facilities are marked with arrows pointing to photographs:

- Centro de Capacitación Municipal:** Located in the northern part of the city.
- Parque Luciano Hernández:** A park area in the north-east.
- Casa de la Cultura:** A building in the east.
- Hospital Nacional:** Located in the central-eastern part.
- Correos de El Salvador:** A postal office in the central-eastern part.
- Mercado Municipal:** A market area in the central-eastern part.
- Rastro Municipal:** A slaughterhouse in the south-east.
- Instituto Nacional:** A building in the southern part.
- Merendero Municipal:** A school in the south-west.
- Unidad de Salud:** A health unit in the south-west.
- Juzgado de Familia:** A family court in the west.
- Cementerio Municipal:** A cemetery in the west.
- Centro Judicial:** A judicial center in the central part.



Plan Estratégico Participativo  
Sensuntepeque

Módulo I: Información General del Municipio

Grandes Equipamientos Regionales  
Ubicados en la Ciudad de Sensuntepeque



Mirador / Parque Cabañas



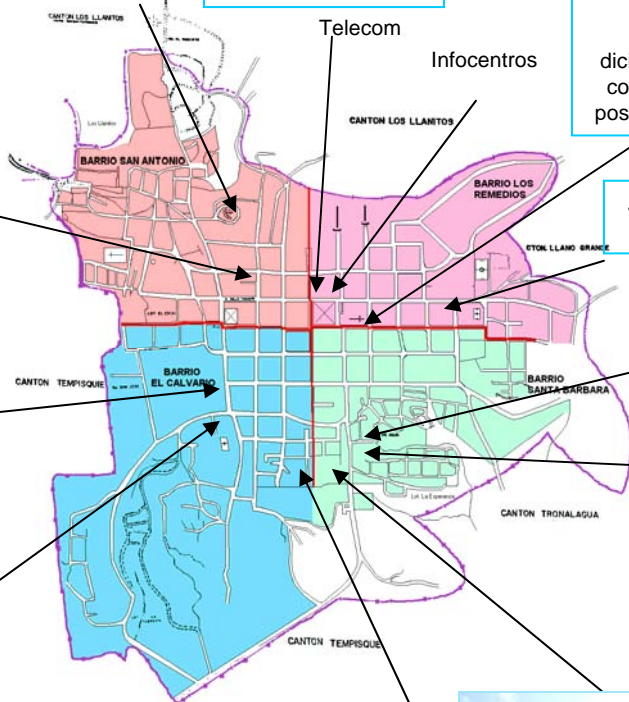
Lavaderos Públicos Municipales "La Mina"

**CAESS** (Compañía de Alumbrado Eléctrico de San Salvador, de acuerdo a la SIGET, en Sensuntepeque en diciembre de 2003 cuenta con 7282 usuarios y 610 postes de energía eléctrica

Procuraduría para la Defensa de Los Derechos Humanos PDDH

Centro de Gobierno: Departamental Ministerio de Educación, Gobernación Departamental, ANDA, ISDEMU

Fiscalía General de la República



Lavaderos Públicos Municipales "La 14"



Cuerpo de Bomberos, inaugurado en el año 2004.



Lavaderos Públicos Municipales, "Cremas de Ti"



Tiangué Municipal, en el que se comercializan un promedio de 250 animales cada día jueves.



## Plan Estratégico Participativo

### Sensuntepeque

## Módulo I: Información General del Municipio

### Caracterización del Municipio



#### Ubicación y Límites:

Sensuntepeque se ubica a 92 kms. al Este de San Salvador, en el Departamento de Cabañas, fronterizo con la República de Honduras. Al Norte limita con los municipios de Cancasque y San Antonio de La Cruz del Departamento de Chalatenango; al Nor Este por los Departamentos de Gracias e Intibucá de la República de Honduras y el municipio de Villa Victoria; al Este por la República de Honduras y el municipio de Nuevo Edén de San Juan del Departamento de San Miguel; al Sur Este por el municipio de Villa Dolores; al Sur por los municipios de Santa Clara, Guacotecti y Villa Dolores, Al Sur Oeste por el municipio de Santa Clara; al Oeste por los municipios de San Isidro e Ilobasco; al Nor Oeste por los municipios de Ilobasco y Jutiapa.(6)

**Población Estimada:** 41,272 habitantes (Proyección de la Población de El Salvador 2025, DIGESTYC, CELADE, UNFPA, 1995.)

El área del municipio es de 306.33 km<sup>2</sup>, el perímetro mide 147.5 km<sup>2</sup>

**Altitud:** La Ciudad de Sensuntepeque tiene una altitud de 760 m.s.n.m

**Clima:** Es cálido, pertenece al tipo de tierra caliente. El monto pluvial anual oscila entre 1800 y 2000 mm.

**Suelos:** Los tipos de suelos son: Litosoles y Regosoles. Entisoles (fase ondulada a montañosa muy accidentada); Latosoles Arcillo Rojizos y Lotosoles. Alfisoles (fase pedregosa superficial, de ondulada a montañosa muy accidentada); Grumososles, Litosoles y Latosoles Arcillo Rojizo. Vertisoles y Alfisoles (Fase de casi a nivel, a fuertemente alomada)

**Hidrografía:** Los principales ríos son: Lempa, Caicique, Tepemechín, Marcos, Los Copinoles, Santa Cruz, Copinolapa, Titihuapa, El Júcaro, El Cacahuatal, Francisco Guayquiquira, Mandingas, Sirigual, Las Marías, Los Limones, Grande, Cuyantepeque, Los Tercios, San Cristobal, Los Copinoles, Huiscoyol, Sambo, Guamutepa, Santa Cruz, Los Pasos y Las Vueltas. Además cuenta con 45 quebradas.

**Horografía:** Se encuentran 77 cerros y 23 lomas, pero los principales cerros son: El Pleito(525 msnm), Los Torunos(453 msnm), La Tabla (549.28 msnm), Grande (824 msnm), El Volcán (799 msnm), (7

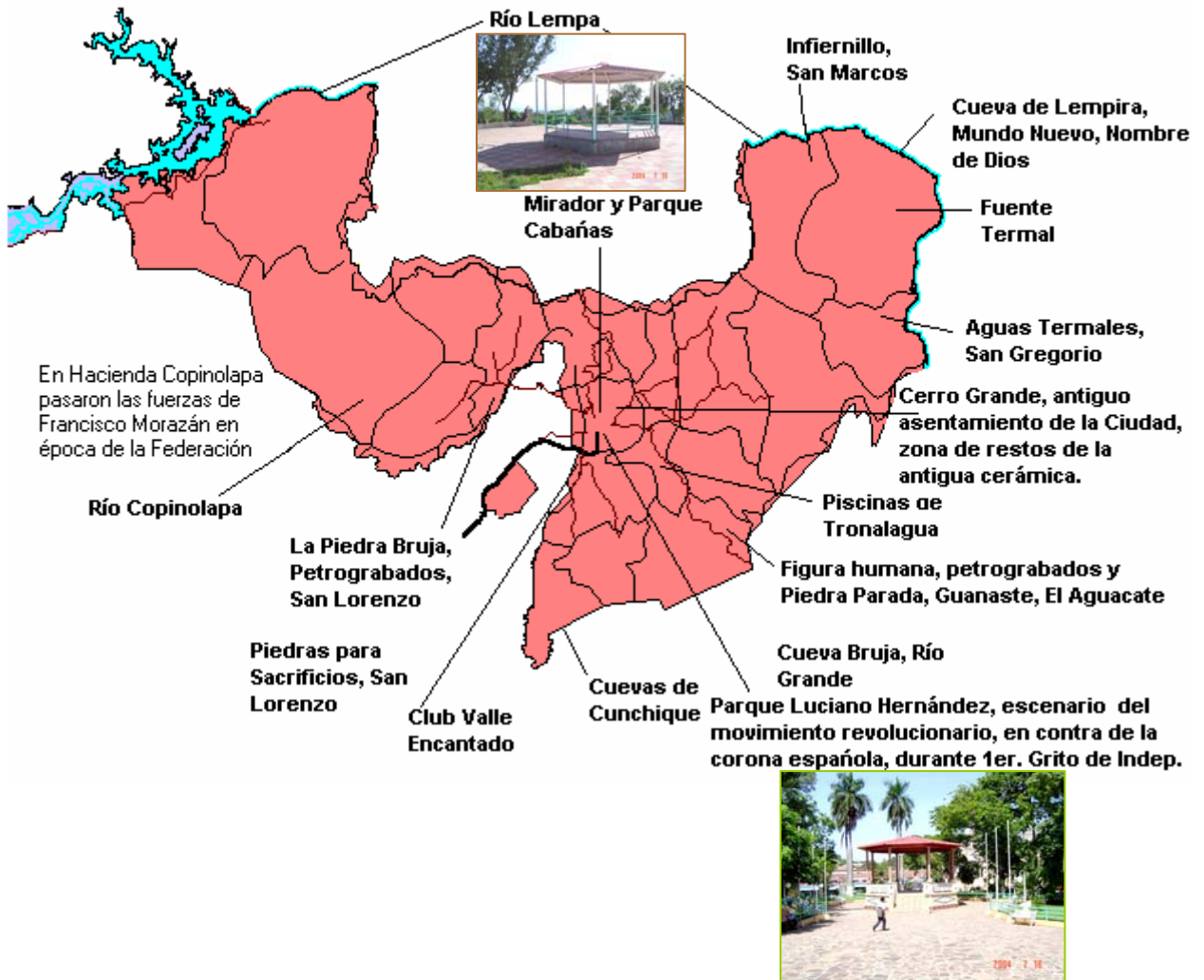
(6) Diccionario Geográfico de El Salvador, Tomo II, Instituto Geográfico Nacional

(7) (Monografías del Departamento de Cabañas y sus Municipios, CNR-Instituto Geográfico Nacional, Abril 1998)



## Caracterización del Municipio

### Lugares con Potencial Turístico







## División Territorial del Municipio

### Cantones de Sensuntepeque



Políticamente el municipio se divide en 22 Cantones que constituyen el área rural y el área urbana de la Ciudad de Sensuntepeque es la Cabecera Departamental de Cabañas, está constituida por 27 Colonias, agrupadas en 4 Barrios.



# Plan Estratégico Participativo

## Sensuntepeque

### Módulo I: Información General del Municipio

## División Territorial del Municipio

### Cantones de Sensuntepeque



Los Cantones de Sensuntepeque son: Copinolapa, Cunchique, Cuyantepeque, Chunte, El Aguacate, El Tempisque, El Volcán, La Trinidad, Las Marías, Los Llanitos, Llano Grande, Nombre de Dios, Pie de La Cuesta, Río Grande, Rojas, San Gregorio, San Lorenzo, San Marcos, San Nicolás, Santa Rosa y Tronalagua. En estos Cantones existe un estimado de 204 Caseríos.

Políticamente el municipio se divide en 22 Cantones, administrativamente se reconocen 21 Cantones, debido a que el Cantón Los Llanitos por su crecimiento urbano y cercanía a la Cabecera Municipal, físicamente forma parte de la Ciudad de Sensuntepeque.



# Plan Estratégico Participativo

## Sensuntepeque

### Módulo I: Información General del Municipio

## División Territorial del Municipio

### Zona Urbana



#### BARRIO SAN ANTONIO

Colonias:

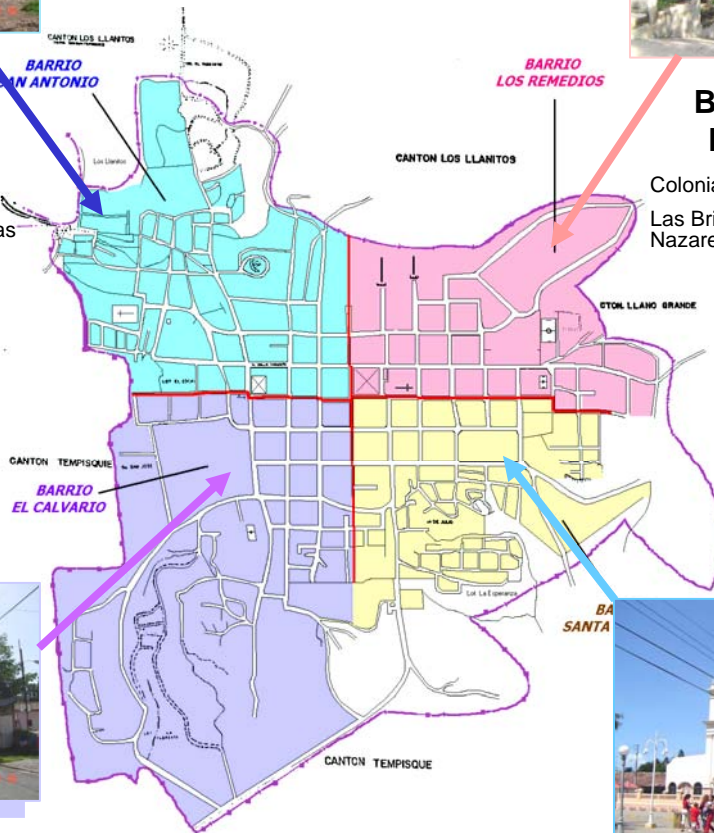
Brisas del Milagro, El Milagro, La Asunción, Las Adelitas, Las Flores, Llanitos, Parque Cabañas, Plan de la Tablita, San Antonio.



#### BARRIO LOS REMEDIOS:

Colonias:

Las Brisas, Montesitos, Nazareno



#### BARRIO EL CALVARIO

Colonias:

Buena Vista, Buenos Aires, Calle Antigua a Guacotecti, Cremas de Tí, El Cocal, El Moidán, La Floresta, San Francisco



#### BARRIO SANTA BARBARA

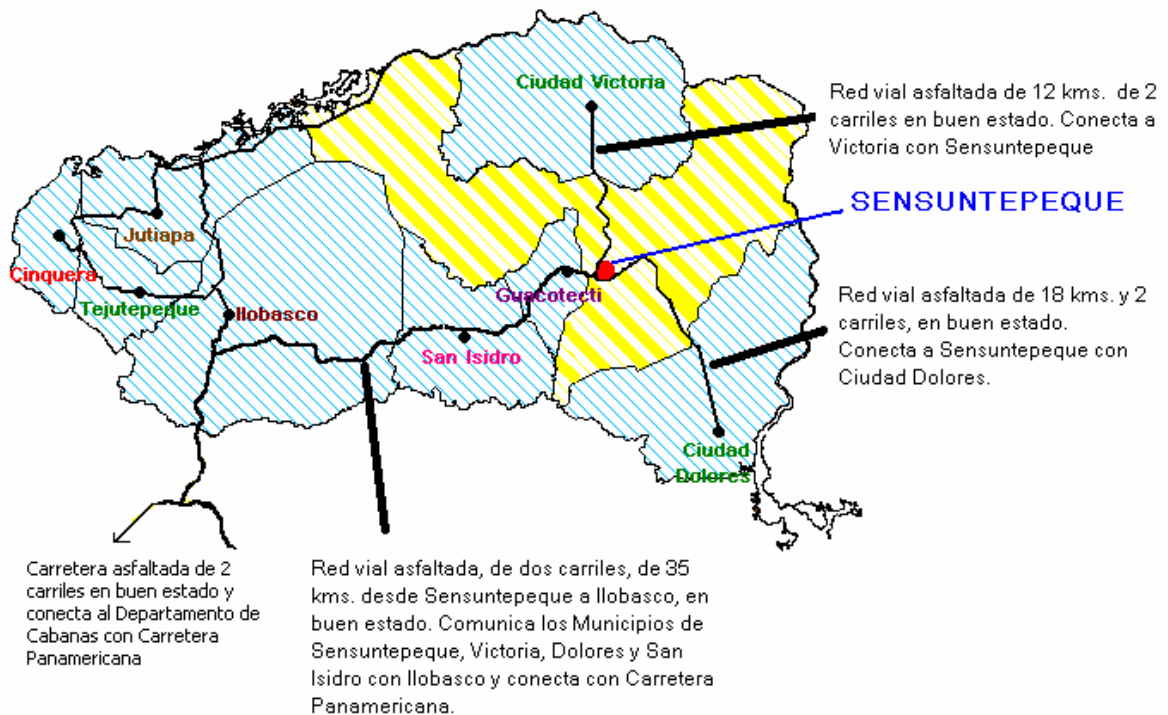
Colonias: California, California II Etapa, Comunidad 14 de Julio, El Palermo, El Tiangué, La Esperanza, Santa Bárbara.



# Plan Estratégico Participativo Sensuntepeque

## Módulo I: Información General del Municipio

### Conectividad Vial del Municipio en el Departamento



La conectividad vial de Sensuntepeque con los municipios del Departamento de Cabañas está constituida por una red de carreteras asfaltadas de dos carriles en buen estado, conectándole con los municipios de: Guacotecti, San Isidro (14 kms.), Ilobasco, Tejutepeque, Ciquera, San Rafael Cedros hasta carretera Panamericana, hacia el norte comunica con Ciudad Victoria; hacia el Oriente le conecta con Ciudad Dolores.

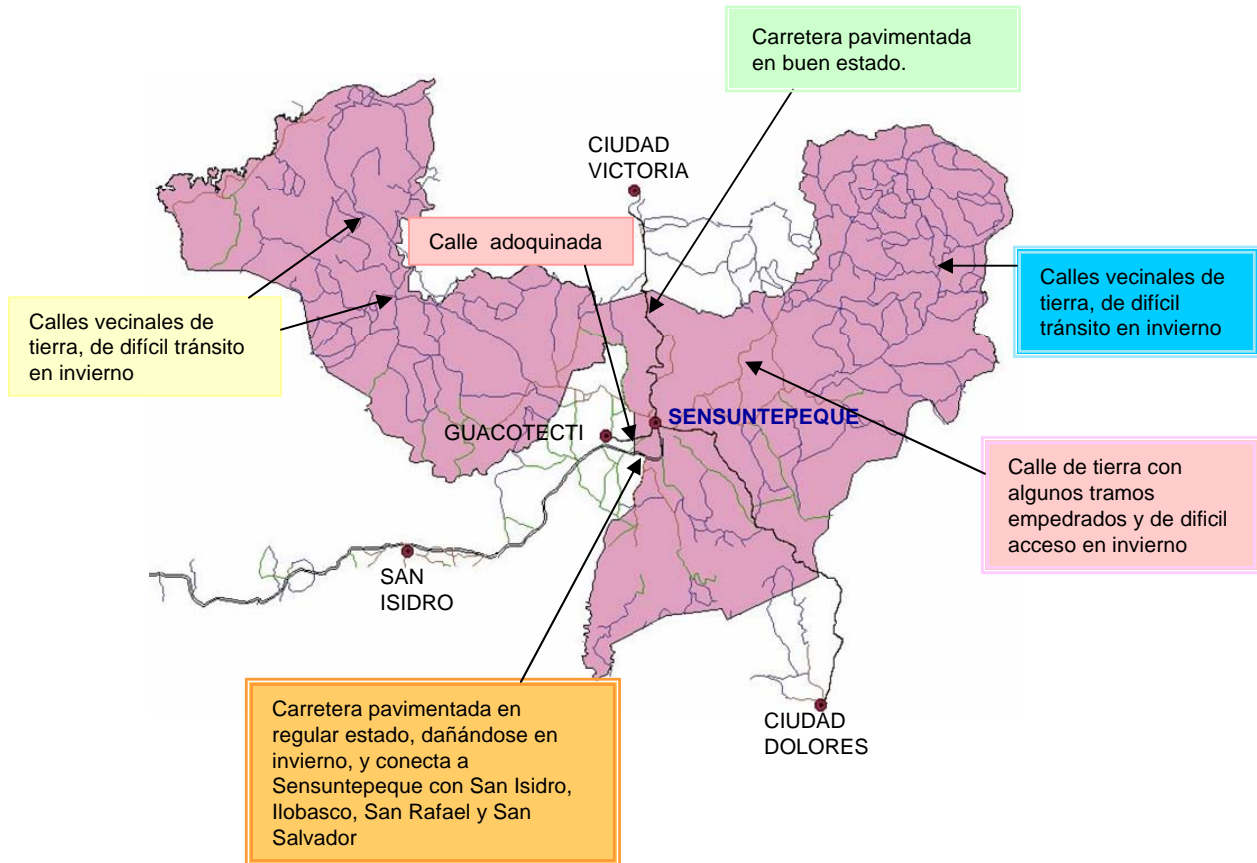
La Microregión Norte de Cabañas y San Miguel, con el apoyo de la Unión Europea y el Consorcio de ONG's, están trabajando por mejorar la conectividad del Departamento con la República de Honduras, con la construcción de un puente vehicular y el establecimiento de aduana en el Municipio de Victoria. Actualmente esta comunicación se realiza por medio de puente peatonal y no hay puesto de Aduana.



Plan Estratégico Participativo  
Sensuntepeque

Módulo I: Información General del Municipio

## Conectividad Vial Interna del Municipio de Sensuntepeque



La conectividad vial hacia los Cantones del municipio se realiza a través de calles de tierra mejoradas y en invierno, la mayoría se encuentran en mal estado e intransitables, siendo una de las principales limitantes de la población para el comercio y el acceso a servicios básicos.



# Plan Estratégico Participativo

## Sensuntepeque

### Módulo I: Información General del Municipio

## Hidrografía del Municipio

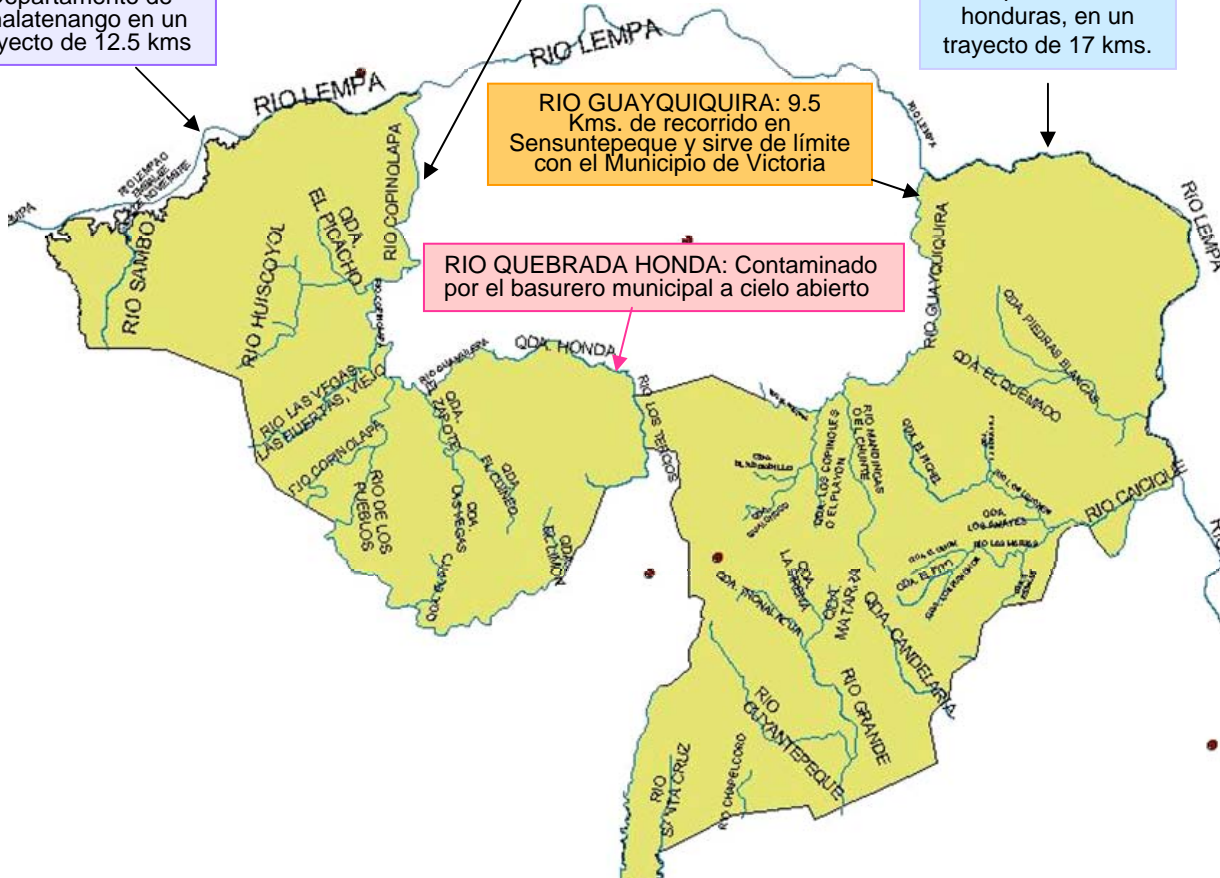
RIO LEMPA: en el se ubica la represa hidroeléctrica 5 de Noviembre y sirve de límite con el Departamento de Chalatenango en un trayecto de 12.5 kms

RIO COPINOLAPA: 19.5 Kms. de recorrido en Sensuntepeque y sirve de límite con el Municipio de Victoria

RIO LEMPA: sirve de límite internacional con la republica de honduras, en un trayecto de 17 kms.

RIO GUAYQUIQUIRA: 9.5 Kms. de recorrido en Sensuntepeque y sirve de límite con el Municipio de Victoria

RIO QUEBRADA HONDA: Contaminado por el basurero municipal a cielo abierto



La hidrografía del municipio de Sensuntepeque está constituida por 21 ríos y 52 quebradas, la mayoría de estas quebradas son invernales. Entre los principales ríos se encuentran Río Lempa (29.5 kms), el cual ingresa al municipio contaminado con desechos industriales, agrícolas y aguas negras provenientes desde el Area Metropolitana de San Salvador, también se encuentran los ríos de: Copinolapa(19.5 kms), De los Pueblos(14kms.), Guayquiquira(9.5 kms.), Las Vueltas (3.1 kms), Santa Cruz (5 kms.), Titihuapa(0.9 kms), El Júcaro (3.5 kms), Los Tercios (4.5kms).(8)

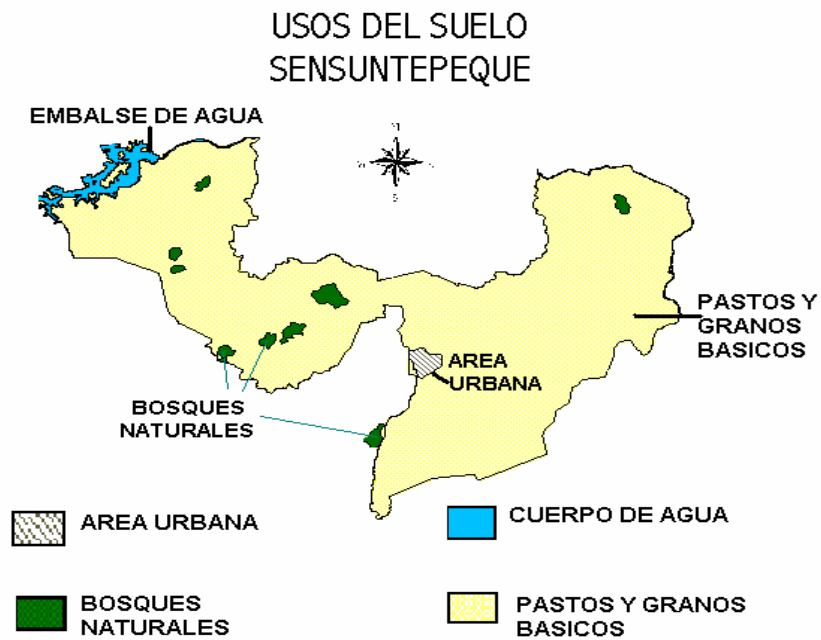
(8) Monografías del Depto. De Cabañas y sus Municipios. CNR, IGN, Abril 1998.



# Plan Estratégico Participativo Sensuntepeque

## Módulo I: Información General del Municipio

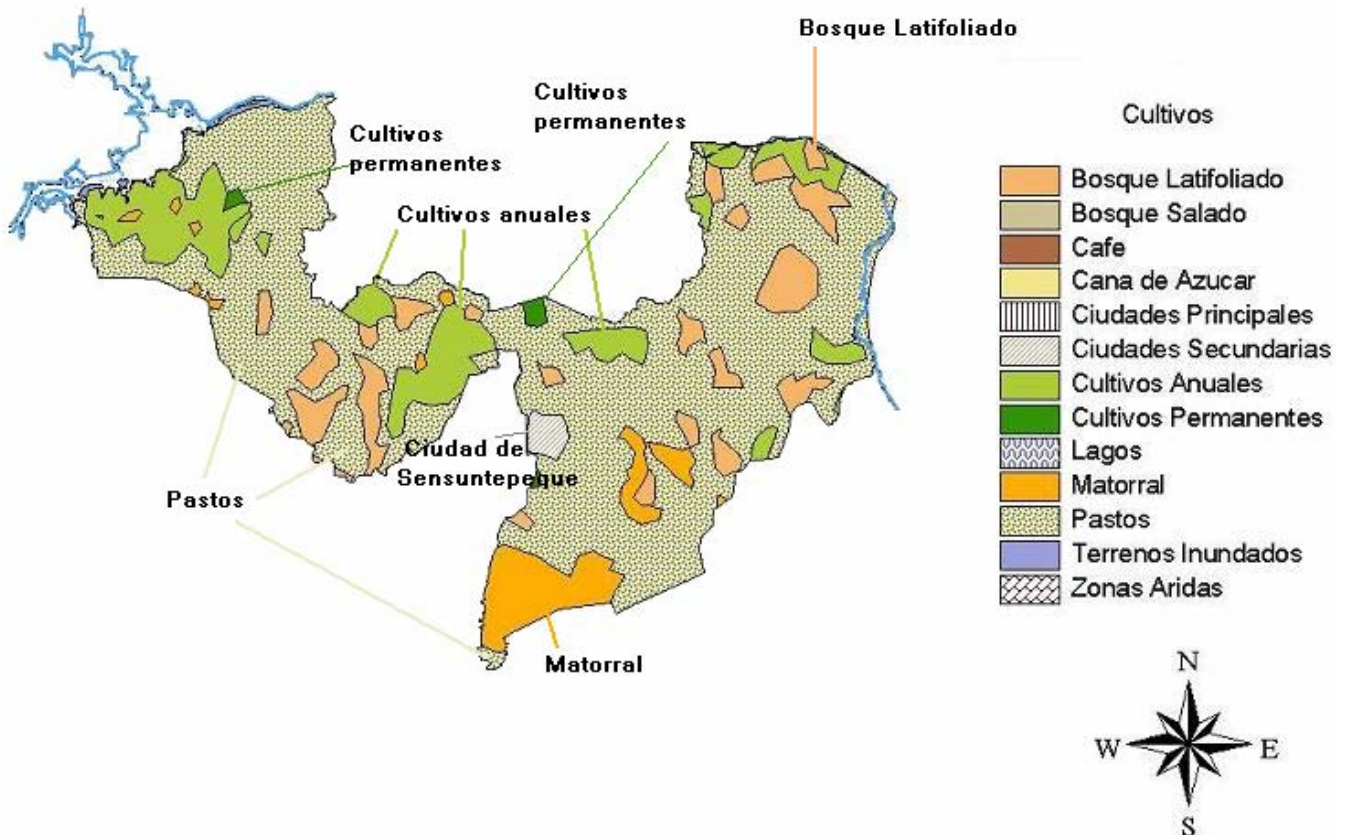
### Uso Actual del Suelo





## PRINCIPALES CULTIVOS

### CULTIVOS DE SENSUNTEPEQUE



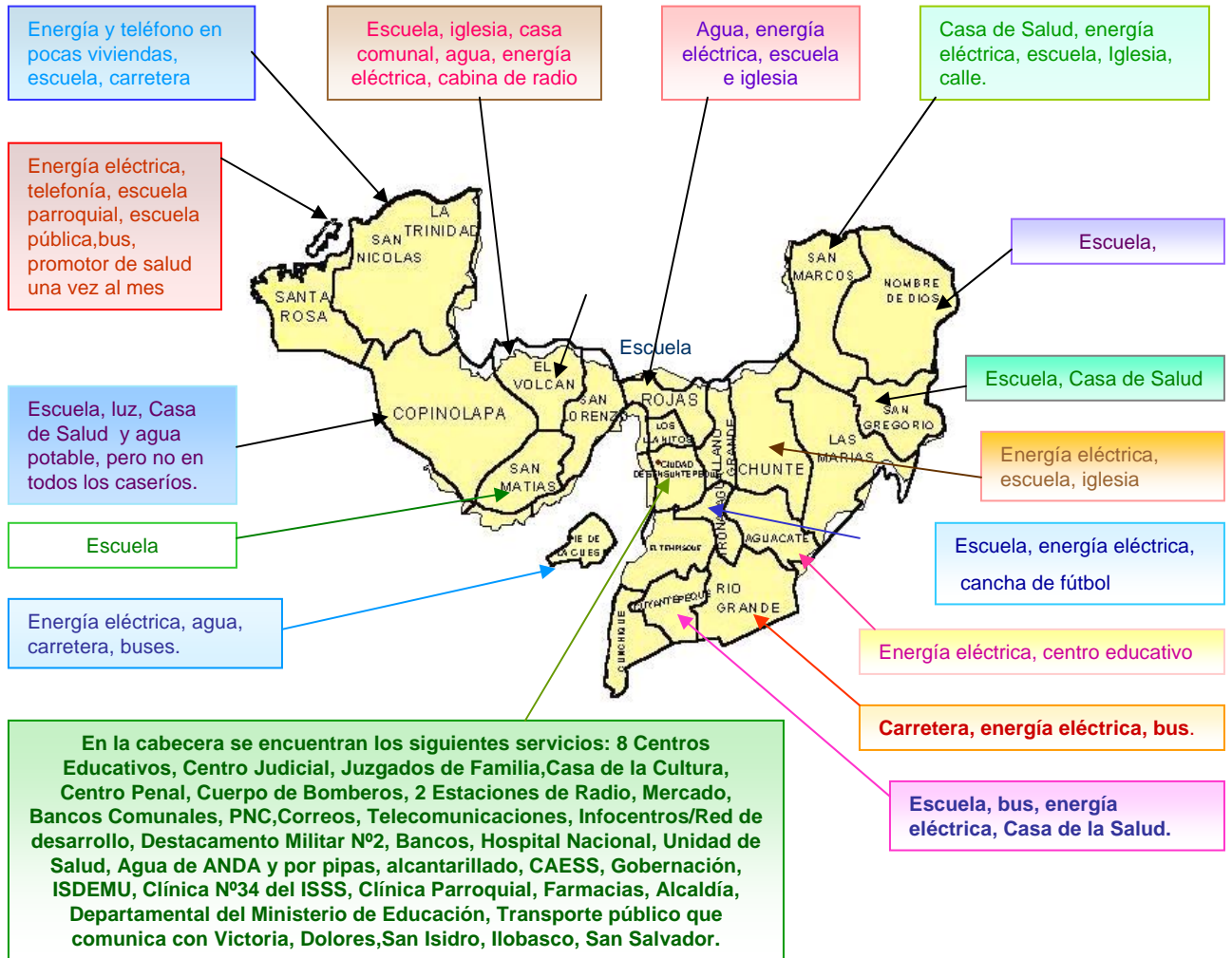




Plan Estratégico Participativo  
Sensuntepeque

Módulo I: Información General del Municipio

Servicios en el Municipio





# Plan Estratégico Participativo

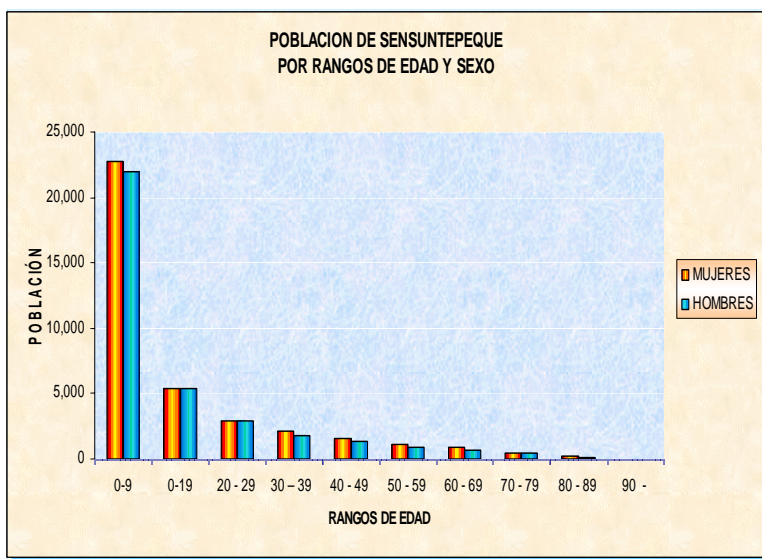
## Sensuntepeque

### Módulo I: Información General del Municipio

## Demografía del Municipio\*

### Distribución de la Población por Edad y Sexo de Sensuntepeque.

RANGO DE EDAD	MUJERES	HOMBRES
De 0 a 9	22,803	21,978
10 - 19	5,393	5,339
20 - 29	2,875	2,863
30 - 39	2,104	1,777
40 - 49	1,538	1,304
50 - 59	1,157	949
60 - 69	841	726
70 - 79	438	408
80 - 89	211	156
90 y más	34	23



### PROYECCIONES DE POBLACION DE SENSUNTEPEQUE DEL AÑO 2004 AL 2010 \*\*

AÑO	2004	2005	2006	2007	2008	2009	2010
POBLACION	41,272	41,318	41,341	41,349	41,358	41,390	41,465

\*V Censo de Población y IV de Vivienda, 1992, Depto. De Cabañas

\*\* Proyección de Población de El Salvador 2025.



## Plan Estratégico Participativo Sensuntepeque

### Módulo I: Información General del Municipio

## Demografía del Municipio

Aunque la fuente oficial de datos de población, el Censo de 1992, reporta una población total de 39,123 habitantes, de los cuales 16,021 son del área urbana y 23,102 del área rural, la proyección de población para el año 2004 es de 41, 272 habitantes. Actualmente la población ha crecido y ha sufrido una fuerte migración hacia la Capital y Estados Unidos de Norte América, algunos estiman que hay mas de 5,000 Sensuntepecanos en Estados Unidos(9), debido a la falta de oportunidades de empleo, estudio y acceso a servicios dentro del municipio, situación que es reflejada en los informes de Desarrollo Humano de las Naciones Unidas(10).

En el año 2002, la esperanza de vida al nacer fue de 66.1 años.

El Producto Interno Bruto por persona al año fue de \$3,981 y el Índice de Desarrollo Humano de 0.663 siendo uno de los valores más bajos del país.(11)

(9) Departamento 15 La Prensa Gráfica: <http://archive.laprensa.com.sv/20030106/dept15/dep15-171.asp>

(10) IDH mide: Longevidad o esperanza de vida, Conocimientos (Tasa de alfabetización adulta, tasa de matriculación combinada) y nivel decente de vida (ingreso per capita ajustado en paridad de poder adquisitivo -PPA en dólares)

(11) Informe Sobre Desarrollo Humano en El Salvador 2003. PNUD 2003 ISBN 99923-838-8-7.



Plan Estratégico Participativo  
Sensuntepeque

# Módulo II: Diagnóstico del Municipio

Diagnóstico Sectorial – FODA, Síntesis del Diagnóstico –  
Ventajas Comparativas y Competitivas de Cada Mesa

Diagnóstico Territorial –Talleres Cantonales y de Barrios

Prioridades Territoriales Rurales y Urbanas

Mapa de Riesgos

Diagnóstico Institucional




Plan Estratégico Participativo

Sensuntepeque

Módulo II: Diagnóstico del Municipio

Diagnóstico Sectorial

# Diagnóstico Sectorial



**AGRICULTURA Y GANADERIA**

**EDUCACION Y RECREACION**



**IGLESIAS**



**JOVENES**



**MUJERES**



**SALUD Y MEDIO AMBIENTE**



**COMERCIO Y SERVICIOS**



**TRANSPORTE**



## Plan Estratégico Participativo

### Sensuntepeque

#### Módulo II: Diagnóstico del Municipio

#### Diagnóstico Sectorial

#### MESA DE AGRICULTURA Y GANADERIA

Sensuntepeque cuenta con infraestructura para la comercialización de los productos agropecuarios, como son el mercado municipal y el tiangué. Además como iniciativa de la oficina de Agronegocios del Ministerio de Agricultura y Ganadería - MAG, se espera habilitar un agromercado cuyo principal objetivo es proporcionar a los agricultores de todo el país, incluyendo a los de Sensuntepeque, un lugar donde vender a la población sus productos frescos, de calidad y a bajos precios. El agromercado está ubicado en la carretera de Oro, frente al parque de la Familia, en el Municipio de San Martín y fue construido en el año 2000 con fondos del Gobierno de Japón.

Los principales productos agropecuarios son el frijol y el maíz, sorgo (maicillo), verduras, ganado vacuno, caprino, cerdos y aves. Actualmente se hacen esfuerzos por diversificar la agricultura, con la reintroducción de la producción del ñail y los frutales, de acuerdo a la práctica realizada por algunos agricultores en el caso del ñail, aún no es rentable.

Según estudios del MAG, aunque están realizados a nivel Departamental, en el mapa se puede identificar que en Sensuntepeque existen zonas aptas para el cultivo de: marañón, níspero, zapote, loro (en pequeñas áreas al Sur del municipio y en Cantón San Nicolás), sus tierras no son mecanizables, posiblemente por su orografía, ya que predominan los cerros y laderas con pronunciadas pendientes.

Otros actores agropecuarios son los propietarios de granjas de aves, los cuales realizan esta actividad de forma individual.



# Plan Estratégico Participativo

## Sensuntepeque

### Módulo II: Diagnóstico del Municipio

### Diagnóstico Sectorial

### MESA DE AGRICULTURA Y GANADERIA

	AMBITO INTERNO	AMBITO EXTERNO
<b>P O S I T I V O</b>	<p align="center"><b>FORTALEZAS</b></p> <ul style="list-style-type: none"> <li>• Buen clima para las actividades agropecuarias.</li> <li>• Propiedad sobre la tierra.</li> <li>• Voluntad de cultivar</li> <li>• Mano de obra capaz</li> <li>• Se cuenta con una propuesta para el desarrollo de la actividad agropecuaria que incluye: construcción de reservorios de agua, siembra de 100 manzanas de frutales, 30 manzanas de añil, piscicultura.</li> <li>• Existe la organización Asociación Agropecuaria de Añileros de Cabañas (ASAÑICA de R.L.)</li> <li>• Se cuenta con asesoría técnica de Frutales de El Salvador y PRODAP</li> <li>• Zonas altas son aptas para producir frutas exóticas</li> </ul>	<p align="center"><b>OPORTUNIDADES</b></p> <ul style="list-style-type: none"> <li>• Existencia de instituciones que brindan asistencia técnica: MAG, CENTA, PRODAP, y ONG's.</li> <li>• Incentivos para la siembra de frutales y añil.</li> </ul>
<b>N E G A T I V O</b>	<p align="center"><b>DEBILIDADES</b></p> <ul style="list-style-type: none"> <li><input type="checkbox"/> Necesidad de disponer de agua para uso agrícola.</li> <li><input type="checkbox"/> Insuficiente asistencia técnica</li> <li><input type="checkbox"/> Necesidad de maquinaria para construir reservorios de agua para la agricultura.</li> <li><input type="checkbox"/> Insuficiente apoyo técnico.</li> <li><input type="checkbox"/> Insuficiente apoyo financiero adecuado para el sector agropecuario.</li> <li><input type="checkbox"/> Insuficientes mano de obra por causa de las remesas familiares.</li> <li><input type="checkbox"/> Alto costo de insumos agropecuarios.</li> <li><input type="checkbox"/> Insuficiente transferencia tecnológica para la agroindustria.</li> <li><input type="checkbox"/> Caminos en mal estado, dificultan la comercialización de los productos.</li> <li><input type="checkbox"/> Débil organización</li> </ul>	<p align="center"><b>AMENAZAS</b></p> <ul style="list-style-type: none"> <li>• Abandono del sector agrícola puede generar más pobreza y enfermedades.</li> <li>• Tratados de Libre Comercio</li> <li>• Incremento de impuestos</li> <li>• Incremento de precios de todos los productos de consumo y de insumos agropecuarios.</li> <li>• Actividad delincinencial</li> <li>• Importación de granos básicos desde Centro América.</li> <li>• Desconfianza del sector financiero hacia el sector agropecuario.</li> <li>• Falta de competitividad del sector</li> <li>• Limitada producción</li> </ul>



# Plan Estratégico Participativo

## Sensuntepeque

### Módulo II: Diagnóstico del Municipio

### Diagnóstico Sectorial

## RESUMEN DEL DIAGNOSTICO DE AGRICULTURA Y GANADERIA

VENTAJAS COMPARATIVAS	VENTAJAS COMPETITIVAS
Lo que tiene el sector de Agricultura y Ganadería de Sensuntepeque	Lo que le falta al sector de Agricultura y Ganadería de Sensuntepeque
<ul style="list-style-type: none"> <li>• Buen clima para las actividades agropecuarias y zonas altas aptas para producir frutas exóticas</li> <li>• Propiedad sobre la tierra.</li> <li>• Mano de obra capaz</li> <li>• Se cuenta con una propuesta para el desarrollo de la actividad agropecuaria que incluye: construcción de reservorios de agua, siembra de 100 manzanas de frutales, 30 manzanas de añil, piscicultura.</li> <li>• Existe la organización Asociación Agropecuaria de Añileros de Cabañas (ASAÑICA de R.L.)</li> <li>• Existencia de instituciones que brindan asistencia técnica: MAG, CENTA, PRODAP, Frutales de El Salvador, y ONG´s.</li> <li>• Incentivos para la siembra de frutales y añil.</li> </ul>	<ul style="list-style-type: none"> <li>• Crear condiciones para contar con agua para uso agrícola.</li> <li>• Búsqueda de más asistencia técnica y asesoría para el desarrollo del sector, principalmente con transferencia tecnológica para el desarrollo de la agroindustria.</li> <li>• Contar con créditos blandos para el sector agropecuario.</li> <li>• Contar con insumos agropecuarios a precios accesibles.</li> <li>• Caminos en buen estado que contribuyan al desarrollo de la actividad agropecuaria.</li> <li>• Fortalecer la organización del sector en todo el municipio.</li> <li>• Realizar la diversificación agrícola.</li> <li>• Difundir y solicitar apoyo para la propuesta de desarrollo agropecuario a nivel nacional, internacional y ante Sensuntepecanos residentes en el extranjero.</li> <li>• Promover con las ADESCOS la producción de frutas exóticas y la agroindustria de las mismas.</li> <li>• Promover y fortalecer la organización del sector.</li> </ul>





## Plan Estratégico Participativo

### Sensuntepeque

## Módulo II: Diagnóstico del Municipio

### Diagnóstico Sectorial

## MESA DE EDUCACION Y RECREACION

### DIAGNOSTICO TECNICO DE EDUCACION DE SENSUNTEPEQUE

El censo matricular del Ministerio de Educación para el año 2001, refleja la siguiente información sobre la matrícula escolar de Sensuntepeque:

SECTOR	ZONA	MATRÍCULA 2001			TOTAL POR ZONA
		EDUCACION PARVULARIA	EDUCACION BASICA	EDUCACION MEDIA	
PUBLICO	RURAL	689	7044	64	7,797
	URBANO	787	5168	922	6,877
PRIVADO	URBANO	26	149	94	269
TOTAL POR NIVEL EDUCATIVO		1502	12,361	1,080	14,943

En el Municipio de Sensuntepeque se encuentran 89 Centros Educativos, distribuidos 13 en área urbana y 76 en el área rural. De acuerdo a la información disponible del Ministerio de Educación de El Salvador, en el Departamento de Cabañas no se cuenta con centros educativos de nivel Universitario, Institutos Tecnológicos e Institutos de Educación Superior Especializados.

Fuentes: [http://www.mined.gob.sv/gestion\\_mined/censo.asp/](http://www.mined.gob.sv/gestion_mined/censo.asp/)

[http://www.mined.gob.sv/sistemas/listar\\_escuelas.asp?bus=1&nombre\\_entidad=&codigo\\_entidad=&nombre\\_dpto=09&nombre\\_mun=06](http://www.mined.gob.sv/sistemas/listar_escuelas.asp?bus=1&nombre_entidad=&codigo_entidad=&nombre_dpto=09&nombre_mun=06)



# Plan Estratégico Participativo

## Sensuntepeque

### Módulo II: Diagnóstico del Municipio

#### Diagnóstico Sectorial

#### MESA DE EDUCACION Y RECREACION

### DIAGNOSTICO TECNICO DE EDUCACION DE SENSUNTEPEQUE

#### DISTRIBUCION DE CENTROS ESCOLARES EN EL TERRITORIO



Fuentes: [http://www.mined.gob.sv/gestion\\_mined/censo.asp/](http://www.mined.gob.sv/gestion_mined/censo.asp/)

[http://www.mined.gob.sv/sistemas/listar\\_escuelas.asp?bus=1&nombre\\_entidad=&codigo\\_entidad=&nombre\\_dpto=09&nombre\\_mun=06](http://www.mined.gob.sv/sistemas/listar_escuelas.asp?bus=1&nombre_entidad=&codigo_entidad=&nombre_dpto=09&nombre_mun=06)



## Plan Estratégico Participativo

Sensuntepeque

### Módulo II: Diagnóstico del Municipio

#### Diagnóstico Sectorial

#### MESA DE EDUCACION Y RECREACION

#### DISTRIBUCION DE CENTROS ESCOLARES POR CANTONES Y CASERÍOS

CANTON	CASERIOS/ UBICACION	NUMERO DE CENTROS ESCOLARES
CHUNTE	El Cordoncillo, Los Joveles, Caña Brava, La Esperanza, María Auxiliadora,	5
COPINOLAPA	El Tizate, Cerro Grande, Santa Cruz, La Junta, Las Araditas, Llano de La Cruz	5
CUNCHIQUE	Cunchique, La Rinconada, El Jicaro	3
CUYANTEPEQUE	Cuyantepeque, El Pepeto, El Espino	3
EL AGUACATE	El Aguacate, La Coronó, Candelaria, Guaruma, Los Ranchos, Piedra Parada	6
EL TEMPISQUE		0
EL VOLCAN	El Volcán, Fátima	2
LA TRINIDAD	La Trinidad, Huiscoyol, Santa Cruz, El Limón, El Potrero, Cerro El Toro	6
LAS MARIAS	Estanzuelas, Los Almendros, Los Limones, El Jote	4
LLANO GRANDE	San José, El Playón, Santa Lucía	3
LOS LLANITOS		0
NOMBRE DE DIOS	Providencia, El Jicarillo, Piedras Blancas, El Salamar, El Sambrano, Mundo Nuevo, El Izcatil, La Hacienda, Los Naranjos	9
PIE DE LA CUESTA		0
RIO GRANDE	Río Grande, Pozuelo Arriba, San José, Plan de Vigas, Palacios, Pozuelos	6
ROJAS	El Irayol, La Perla, La Joya	3
SAN GREGORIO	San Gregorio, El Salitre, Las Delicias, San Francisco	4
SAN LORENZO	San Lorenzo, El Camalote, Caña Brava	3
SAN MARCOS	San Marcos	1
SAN MATÍAS	El Tablón, El Rodeo, Los Angeles	3
SAN NICOLAS	San Nicolás (Instituto Nacional), Central 5 de Noviembre, El Picacho, La Hacienda, Centro Escolar Católico San Fco. De Sales.	5
SANTA ROSA	Santa Rosa, La Maraña, Navarrete, Zambo	4
TRONALAGUA	Tronalagua	1

Fuentes: [http://www.mined.gob.sv/gestion\\_mined/censo.asp/](http://www.mined.gob.sv/gestion_mined/censo.asp/)  
[http://www.mined.gob.sv/sistemas/listar\\_escuelas.asp?bus=1&nombre\\_entidad=&codigo\\_entidad=&nombre\\_dpto=09&nombre\\_mun=06](http://www.mined.gob.sv/sistemas/listar_escuelas.asp?bus=1&nombre_entidad=&codigo_entidad=&nombre_dpto=09&nombre_mun=06)



# Plan Estratégico Participativo

## Sensuntepeque

### Módulo II: Diagnóstico del Municipio

#### Diagnóstico Sectorial

#### MESA DE EDUCACION Y RECREACION

	AMBITO INTERNO	AMBITO EXTERNO
<b>P O S I T I V O</b>	<p align="center"><b>FORTALEZAS</b></p> <ul style="list-style-type: none"> <li>• Existe demanda educativa</li> <li>• Jóvenes con habilidades deportivas</li> <li>• Se actualiza a los docentes</li> <li>• Se cuenta con jóvenes talentos.</li> <li>• Se cuenta con una Biblioteca y un Infocentro.</li> <li>• Se cuenta con maestros con vocación docente.</li> <li>• Se tiene capacidad de articulación de los diferentes centros educativos para la realización de actividades concretas.</li> </ul>	<p align="center"><b>OPORTUNIDADES</b></p> <ul style="list-style-type: none"> <li>• Empresas privadas interesadas en instalar centros educativos en el municipio.</li> <li>• Existencia de organizaciones gubernamentales y no gubernamentales, nacionales e internacionales que apoyan la educación.</li> </ul>
<b>N E G A T I V O</b>	<p align="center"><b>DEBILIDADES</b></p> <ul style="list-style-type: none"> <li>• Falta infraestructura deportiva y recreativa</li> <li>• Falta cobertura educativa de educación básica, media a nivel rural y Universidad a nivel del municipio.</li> <li>• Poco protagonismo de autoridades de educación.</li> <li>• Falta de incentivos para los docentes.</li> <li>• No se cuenta con Bibliotecas a nivel rural.</li> <li>• Se carece de un ente fiscalizador de los maestros, y se realizan arbitrariedades de parte de docentes en el Instituto Nacional.</li> <li>• Deserción y ausentismo escolar.</li> <li>• Se emplea la modalidad de aulas integradas en zonas rurales, mediante la cual se unen 2 grados en una sólo aula y con un solo maestro, deteriorando la calidad educativa.</li> <li>• Sub utilización de recurso docente especializado.</li> </ul>	<p align="center"><b>AMENAZAS</b></p> <ul style="list-style-type: none"> <li>• Altos niveles de pobreza e insalubridad, limitan las capacidades educativas.</li> <li>• Deficientes servicios básicos.</li> <li>• Debido a condiciones de pobreza la población se ve obligada a migrar, generándose altos niveles de desintegración familiar</li> <li>• Arraigo de cultura consumista.</li> <li>• Falta de control de medios de comunicación.</li> <li>• Padres irresponsables.</li> <li>• Prevalencia de embarazos precoces.</li> <li>• Incremento de vicios drogadicción, alcoholismo y SIDA.</li> <li>• Presencia de maras.</li> <li>• Incremento de centros de prostitución.</li> </ul>



## Plan Estratégico Participativo

### Sensuntepeque

## Módulo II: Diagnóstico del Municipio

### Diagnóstico Sectorial

## RESUMEN DEL DIAGNOSTICO DE EDUCACION Y RECREACION

<b>VENTAJAS COMPARATIVAS</b>	<b>VENTAJAS COMPETITIVAS</b>
<b>Lo que tiene el sector de Educación y Recreación de Sensuntepeque</b>	<b>Lo que le falta al sector de Educación y Recreación de Sensuntepeque</b>
<ul style="list-style-type: none"><li>• Existe demanda educativa</li><li>• Jóvenes con habilidades deportivas</li><li>• Se actualiza a los docentes</li><li>• Se cuenta con jóvenes talentos.</li><li>• Se cuenta con una Biblioteca y un Infocentro.</li><li>• Se cuenta con maestros con vocación docente.</li><li>• Se tiene capacidad de articulación de los diferentes centros educativos para la realización de actividades concretas.</li></ul>	<ul style="list-style-type: none"><li>• Construcción de canchas y diversificación de las disciplinas deportivas.</li><li>• Contar con infraestructura para impartir educación básica, media y universitaria.</li><li>• Instalación de Centro Universitario para dar cobertura al Departamento.</li><li>• Elección de autoridades departamentales de educación más competentes.</li><li>• Creación de estímulos a los docentes.</li><li>• Desarrollar campañas para la obtención de infraestructura, muebles, libros, etc.</li><li>• Creación de un equipo evaluador del desempeño de los docentes, no politizado y capaz.</li><li>• Investigar las causas de la deserción y ausentismo escolar para la búsqueda de soluciones.</li><li>• Promover el desarrollo económico local, para que no sea una limitante a la educación y no se generen migraciones.</li><li>• Incrementar cobertura y calidad de los servicios básicos</li><li>• Promover labor educativa permanente para contrarrestar el consumismo, la paternidad y maternidad irresponsables, los vicios, maras y el embarazo precoz.</li><li>• Eliminación y control de centros de prostitución.</li></ul>

Fuente: Taller realizado 23/04/04



## Plan Estratégico Participativo Sensuntepeque

### Módulo II: Diagnóstico del Municipio Diagnóstico Sectorial

#### MESA DE IGLESIAS

En la mesa de Iglesias se han reunido representantes de 7 iglesias con presencia en el municipio. Dichas instituciones realizan labores de apoyo a jóvenes en riesgo, apoyo a los ancianos, capacitación laboral a jóvenes, han desarrollado un importante papel de ayuda en situaciones de emergencia fuera del municipio, sin embargo es en el marco de la planificación estratégica que se reúnen para articular las actividades a desarrollar en beneficio de la población local.



# Plan Estratégico Participativo

## Sensuntepeque

### Módulo II: Diagnóstico del Municipio

#### Diagnóstico Sectorial

#### MESA DE IGLESIAS

	AMBITO INTERNO	AMBITO EXTERNO
<b>P O S I T I V O</b>	<p><b>FORTALEZAS</b></p> <p>Capacidad de participación en las comunidades.</p> <ul style="list-style-type: none"> <li>- Capacidad de animación social</li> <li>- Capacidad de enseñanza y convencimiento espiritual.</li> <li>- Capacidad de restaurar vidas de personas que presentan distintos problemas.</li> <li>- Capacidad de brindar ayuda humanitaria.</li> </ul>	<p><b>OPORTUNIDADES</b></p> <ul style="list-style-type: none"> <li>• Apertura de los medios de comunicación.</li> <li>• Hay instituciones que apoyan a las iglesias.</li> <li>• Apoyo de alcaldía para que iglesias realicen eventos públicos.</li> <li>• Existencia de problemas comunes en distintos sectores de la sociedad, que requieren de apoyo.</li> </ul>
<b>N E G A T I V O</b>	<p><b>DEBILIDADES</b></p> <ul style="list-style-type: none"> <li>• Pobreza mental en sus miembros.</li> <li>• Pérdida de dignidad y autoestima en las personas</li> <li>• Pobreza económica afecta vida familiar.</li> <li>• Falta de recursos económicos y de apoyo gubernamental.</li> <li>• Falta de coordinación , respeto y tolerancia entre las distintas iglesias.</li> <li>• Las iglesias no han podido ampliar el fomento de valores a todos los sectores sociales.</li> <li>• Falta formación humana con sentido social.</li> <li>• Pérdida de valores espirituales.</li> </ul>	<p><b>AMENAZAS</b></p> <ul style="list-style-type: none"> <li>• Falta de regulación de medios de comunicación, visuales, escrito y de audio, que difunden escenas eróticas.</li> <li>• Prevalencia de libertinaje.</li> <li>• Alejamiento de las cosas de Dios (Secularismo).</li> <li>• Uso de modas provocativas.</li> <li>• Prevalece la cultura del Consumismo</li> </ul>

Fuente: Talleres de 09/03/04



# Plan Estratégico Participativo

## Sensuntepeque

### Módulo II: Diagnóstico del Municipio

### Diagnóstico Sectorial

### RESUMEN DEL DIAGNOSTICO DE IGLESIAS

VENTAJAS COMPARATIVAS	VENTAJAS COMPETITIVAS
Lo que tiene el sector Iglesias de Sensuntepeque	Lo que le falta al sector de Iglesias de Sensuntepeque
<ul style="list-style-type: none"> <li>• Participación en las comunidades y capacidad de animación social</li> <li>• Capacidad de enseñanza y contribución para restaurar vidas de personas que presentan distintos problemas</li> <li>• Capacidad de brindar ayuda humanitaria.</li> <li>• - Apertura de los medios de comunicación e instituciones que apoyan a las iglesias, entre ellas la Alcaldía Municipal.</li> <li>• Disposición para brindar apoyo a la solución de problemas comunes existentes en distintos sectores de la sociedad.</li> </ul>	<ul style="list-style-type: none"> <li>• Fortalecer la dignidad y autoestima de las personas (pobreza mental)</li> <li>• Reducir la Pobreza económica que afecta la vida familiar.</li> <li>• Contar con recursos económicos y el apoyo gubernamental.</li> <li>• Trabajar en forma coordinada con respeto y tolerancia entre las distintas iglesias.</li> <li>• Ampliar el fomento de valores a todos los sectores sociales y educar para evitar el libertinaje y el uso de modas provocativas.</li> <li>• Fomentar la formación humana con sentido social.</li> <li>• Recuperación de valores espirituales.</li> <li>• Regulación de medios de comunicación, visuales, escrito y de audio, que difunden escenas eróticas.</li> <li>• Fomentar el acercamiento a las cosas de Dios</li> <li>• Combatir la cultura del Consumismo.</li> </ul>





## Plan Estratégico Participativo

### Sensuntepeque

#### Módulo II: Diagnóstico del Municipio

#### Diagnóstico Sectorial

#### MESA DE JOVENES

Los jóvenes del Municipio de Sensuntepeque para su recreación cuentan con 15 canchas deportivas, 1 polideportivo, 1 casa de la cultura y 3 parques.

Existen distintas problemáticas que afectan principalmente a los jóvenes, una es que debido a la falta de oportunidades locales para el estudio y el empleo mucha población migra a la capital o a Estados Unidos, generándose desintegración familiar, razón por la cual muchos jóvenes no viven con sus padres y no estudian, ni trabajan.

Están expuestos a amenazas de diversos tipos, De acuerdo a la Gobernación Departamental, en el municipio hay tráfico ilícito de drogas, ya que se da el transporte, distribución y venta. Las drogas que se han encontrado son marihuana, cocaína y crack. Uno de los lugares más problemáticos, en lo que a droga respecta, es la zona aledaña al Centro Escolar Fermín Velasco. Hay presencia de maras, actualmente dicho problema ha disminuido en el casco urbano, pero ha emigrado a la zona rural.

La Alcaldía Municipal, a través del Programa de Seguridad Ciudadana, ha abierto espacios recreativos y deportivos para el uso del tiempo libre, también ha generado espacios laborales para jóvenes que se dedican a lustrar zapatos frente al parque. Desde 1997 se cuenta con el Centro de Formación Juvenil Municipal, en el cual se capacitan a jóvenes, entre 10 y 18 años en cosmetología, mecanografía, sastrería y carpintería.

La casa de la Cultura de Sensuntepeque es sede para capacitaciones de INSAFORPP, en computación, mecánica automotriz, cosmetología y otros cursos, pero no se imparten de forma permanente.

La Casa de la Cultura es un espacio de apoyo y promoción de la cultura, pero también a la educación de los jóvenes, en cuya biblioteca se les brinda asesoría y préstamo de libros para la elaboración de tareas escolares y artísticas.

Aunque hay varios proyectos de apoyo a los jóvenes, estos no son suficientes, ya que se tienen cupos limitados y se imparten en el Casco Urbano, lo cual limita a jóvenes del área rural que no pueden costear el transporte y otros gastos.

Otra de las limitantes para el desarrollo de los jóvenes, es que el área rural sólo cuenta con educación primaria y al terminarla, no disponen de oportunidades de capacitación laboral, transporte, recursos para continuar los estudios en el área urbana, ni oportunidades de empleo locales, acorde a su formación educativa.



# Plan Estratégico Participativo

## Sensuntepeque

### Módulo II: Diagnóstico del Municipio

#### Diagnóstico Sectorial

#### MESA DE JOVENES

	AMBITO INTERNO	AMBITO EXTERNO
<b>P O S I T I V O</b>	<p><b>FORTALEZAS</b></p> <ul style="list-style-type: none"> <li>• Contar con un Centro de Formación Juvenil Municipal en el municipio de Sensuntepeque</li> <li>• Contar con Bachilleratos en la zona urbana.</li> <li>• Contar con el apoyo de los padres.</li> </ul>	<p><b>OPORTUNIDADES</b></p> <ul style="list-style-type: none"> <li>• Contar con instituciones que imparten cursos de formación en el área urbana del municipio: Casa de La Cultura, Infocentros, Centro de Formación Juvenil Municipal, en vacaciones se imparten cursos de inglés en Colegio Santa Teresita.</li> <li>• Existencia de Cabina de radio en Cantón el Volcán, para uso de niños y jóvenes, (Propiedad de Plan Internacional.</li> <li>• Plan El Salvador imparte cursos de informática a maestros y alumnos de centros escolares rurales.</li> </ul>
<b>N E G A T I V O</b>	<p><b>DEBILIDADES</b></p> <ul style="list-style-type: none"> <li>• Necesidad de que se imparta secundaria y bachillerato en las zonas rurales.</li> <li>• Por condiciones de pobreza muchos (as) no cuentan con el apoyo de sus padres.</li> <li>• No se dispone del transporte necesario para acceder a centros de estudio y capacitación.</li> <li>• No se generan fuentes de empleo en el municipio, por lo que se limita el acceso a servicios, entre ellos la educación.</li> <li>• No se dispone de Universidad en el municipio, ni en el Departamento</li> <li>• Insuficiente cobertura de agua potable y se emplea tiempo en acarrearla.</li> <li>• No se brinda el servicio de Bibliotecas en las zonas rurales.</li> <li>• Presencia de maras en Cantón Los Llanitos, San José y en el Tiangué.</li> <li>• Jóvenes adictos a diversos vicios.</li> </ul>	<p><b>AMENAZAS</b></p> <ul style="list-style-type: none"> <li>• El analfabetismo.</li> <li>• Condiciones de pobreza y falta de centros de trabajo.</li> <li>• No contar con suficientes centros para capacitar a los (as)jóvenes y los que existen no tienen capacidad de responder a la demanda.</li> <li>• Proliferación de maras, consumo y tráfico de drogas.</li> <li>• Migración de la población por falta de fuentes de trabajo genera desintegración familiar y los jóvenes y niños se forman sin padres.</li> </ul>



## Plan Estratégico Participativo

### Sensuntepeque

## Módulo II: Diagnóstico del Municipio

### Diagnóstico Sectorial

## RESUMEN DEL DIAGNOSTICO DE JOVENES

<b>VENTAJAS COMPARATIVAS</b>	<b>VENTAJAS COMPETITIVAS</b>
<b>Lo que tiene el sector de Jóvenes de Sensuntepeque</b>	<b>Lo que le falta al sector de Jóvenes de Sensuntepeque</b>
<ul style="list-style-type: none"><li>• Se cuenta con centros de capacitación: un Centro de Formación Juvenil Municipal, Cursos en Casa de la Cultura, Infocentros, Cursos de Inglés en colegio Santa Teresita durante las vacaciones, todos en la Ciudad de Sensuntepeque</li><li>• Se cuenta con cabina de radio para uso de niños, en Cantón El Volcán (propiedad de Plan Internacional)</li><li>• Biblioteca y atención a escolares en Casa de la Cultura en la Ciudad de Sensuntepeque.</li></ul>	<ul style="list-style-type: none"><li>• Escuelas que impartan estudios de Secundaria, Bachillerato y Bibliotecas en zonas rurales.</li><li>• Becas para personas de escasos recursos</li><li>• Ampliar cobertura de cursos en áreas urbana y rural.</li><li>• Mejorar vías de acceso y medios de transporte en áreas rurales, para facilitar el acceso de los(as) jóvenes a centros educativos y a capacitaciones.</li><li>• Centro de estudios Universitarios</li><li>• Erradicar el analfabetismo</li><li>• Crear suficientes espacios para el uso del tiempo libre: polideportivo y parque recreativo.</li><li>• Generar fuentes de trabajo para evitar la migración de jóvenes y población en general.</li><li>• Creación de Centro de rehabilitación de pandilleros y adictos.</li></ul>



## Plan Estratégico Participativo

### Sensuntepeque

## Módulo II: Diagnóstico del Municipio

### Diagnóstico Sectorial

### MESA DE MUJERES

La participación de las mujeres en relación a los hombres en la organización comunitaria a través de las Asociaciones de Desarrollo Comunal (ADESCOS), de acuerdo a los cargos que desempeñan es la siguiente:

CARGO EN ADESCO	MUJERES		HOMBRES		TOTAL
	URBANO	RURA	URBANO	RURA	
Presidente	4	5	23	48	81
Vicepresidente	7	10	18	40	75
Secretario (a)	17	31	13	25	86
Prosecretario (a)	19	21	7	35	82
Tesorero (a)	13	19	17	19	68
Pro Tesorero (a)	11	15	12	14	52
Síndico (a)	10	16	16	38	80
1er. Vocal	12	22	17	32	83
2º Vocal	9	17	16	31	73
3er. Vocal	11	26	12	29	78
4º Vocal	13	21	10	25	69
5º Vocal	13	18	9	27	67
<b>TOTAL</b>	<b>139</b>	<b>222</b>	<b>170</b>	<b>363</b>	<b>894</b>

Del total de ADESCOS en el municipio, 79 son legales, 3 se encuentran en trámite de legalización. En esta organización comunitaria participan hombres y mujeres que ocupan 894 cargos en las Directivas, de los cuales 361 son ocupados por mujeres, 139 en el área urbana y 222 en el área rural, lo cual significa una participación de la mujer del 40.38% en cargos de la organización comunitaria. Encontrándose la menor participación en cargos de Presidenta y Vice Presidenta y su mayor participación se encuentra en los cargos de Secretaria y Prosecretaria.



# Plan Estratégico Participativo

## Sensuntepeque

### Módulo II: Diagnóstico del Municipio

#### Diagnóstico Sectorial

#### MESA DE MUJERES

	AMBITO INTERNO	AMBITO EXTERNO
<b>P O S I T I V O</b>	<p align="center"><b>FORTALEZAS</b></p> <ul style="list-style-type: none"> <li>Fortalecimiento a mujeres con financiamiento y el desarrollo de procesos organizativos y educativos.</li> <li>Existencia de marco jurídico e instituciones que velan por los derechos de las mujeres.</li> <li>Algunas Mujeres con decisión de participar.</li> <li>La participación de la mujer en las zonas rurales es mayor que en el área urbana.</li> </ul>	<p align="center"><b>OPORTUNIDADES</b></p> <ul style="list-style-type: none"> <li>Formulación del Plan Estratégico que incluye una mesa de mujeres.</li> <li>Existencia de instituciones de apoyo a la mujer.</li> <li>Un Concejo Municipal integrado por mujeres y hombres con disposición a apoyar el desarrollo de la mujer.</li> <li>Existencia del Centro de Formación Juvenil-</li> <li>Existencia de cooperación internacional que contribuyen al desarrollo de la mujer.</li> </ul>
<b>N E G A T I V O</b>	<p align="center"><b>DEBILIDADES</b></p> <ul style="list-style-type: none"> <li>Incremento de la violencia intrafamiliar</li> <li>Limitaciones para el acceso a la educación por realizar actividades hogareñas..</li> <li>Baja autoestima.</li> <li>Falta de iniciativa para la organización.</li> <li>Pocas mujeres ocupan cargos con poder de decisión.</li> <li>Falta de espacios para la participación por atender diversas actividades, debido a patrones culturales existentes.</li> <li>Falta de fuentes de empleo incrementa el comercio informal, principalmente de mujeres.</li> <li>Mayor cantidad de madres solteras adolescentes.</li> <li>Incremento del consumo de alcohol y drogas.</li> </ul>	<p align="center"><b>AMENAZAS</b></p> <ul style="list-style-type: none"> <li>Se carece de suficientes fuentes de empleo y se limita el acceso al mismo por condiciones de edad y maternidad.</li> <li>Condiciones de pobreza existentes limitan el acceso a la canasta básica, debido a su alto costo.</li> <li>Difícil acceso a la educación por condiciones de pobreza.</li> <li>No existe acceso a la tecnología.</li> <li>Se carece de educación sexual y existe alto índice de embarazos en menores de edad.</li> <li>Irresponsabilidad de padres de familia para con sus hijos y las leyes existentes no responden a las necesidades.</li> <li>Insuficiente promoción de valores morales, espirituales y familiares.</li> <li>Empoderamiento y machismo en los hombres.</li> <li>No existe aplicación de políticas de equidad de género de parte del gobierno.</li> <li>Falta de solidaridad entre las mujeres.</li> </ul>



# Plan Estratégico Participativo

## Sensuntepeque

### Módulo II: Diagnóstico del Municipio

#### Diagnóstico Sectorial

### RESUMEN DEL DIAGNOSTICO DE MUJERES

<b>VENTAJAS COMPARATIVAS</b>	<b>VENTAJAS COMPETITIVAS</b>
<b>Lo que tiene el sector de Mujeres de Sensuntepeque</b>	<b>Lo que le falta al sector de Mujeres de Sensuntepeque</b>
<ul style="list-style-type: none"> <li>Fortalecimiento a un sector de mujeres con financiamiento y el desarrollo de procesos organizativos y educativos por parte de ADES y formación de cooperativa para continuar apoyando procesos educativos y organizativos.</li> <li>Marco jurídico e instituciones que velan por los derechos de las mujeres.</li> <li>Algunas Mujeres con decisión de participar.</li> <li>La participación de la mujer en las zonas rurales es mayor que en el área urbana</li> </ul>	<ul style="list-style-type: none"> <li>Fortalecer la mesa de mujeres.</li> <li>Contar con programa de formación de la mujer en temas como: equidad de género, empoderamiento para la participación en toma de decisiones, autoestima e inteligencia emocional, prevención de la violencia, salud reproductiva y sexual, cualificación de mano de obra, formulación de proyectos, práctica de valores morales, espirituales y familiares.</li> <li>Formular y gestionar proyectos para el desarrollo de las mujeres, a nivel nacional e internacional.</li> <li>Promover el acercamiento y presentar propuestas al Gobierno Local, entre ellas la Política de Equidad de Género.</li> <li>Generar fuentes de empleo articulando actores y creando condiciones, como: articular gobierno local, productores y comerciantes, mejorar vías de acceso, promover el asentamiento de maquilas y otros.</li> <li>Contar con créditos blandos.</li> <li>Promover espacios educativos con jóvenes, como ferias y otros.</li> <li>Difusión de leyes y la existencia de instituciones de apoyo a la mujer, como el Centro de Formación Juvenil Municipal, ISDEMU, ADES, REDES y otras.</li> <li>Articulación de las distintas instituciones que velan por el desarrollo de la mujer y que se encuentran vigilantes de la correcta aplicación del marco jurídico.</li> <li>Realizar jornadas preventivas y de sensibilización de la violencia con la población en general y al interior de las instituciones.</li> <li>Facilitar espacios que motiven a la participación de las mujeres.</li> </ul>

Fuente: Talleres de 3/02/04 y 23/03/04



## Plan Estratégico Participativo

### Sensuntepeque

## Módulo II: Diagnóstico del Municipio

### Diagnóstico Sectorial

## MESA DE SALUD Y MEDIO AMBIENTE

El Sistema de Salud de Sensuntepeque, cuenta con los siguientes establecimientos y cobertura:

- Un Hospital Nacional, ubicado en la zona urbana, que durante el año 2003 brindó cobertura de servicios a 74, 469 personas del Departamento de Cabañas y de la República de Honduras, para brindar este servicio cuenta con el siguiente personal: 9 médicos, 1 odontólogo y 46 enfermeras, dispone además de 50 camas. Los servicios que se brindan son: Internación, consulta ambulatoria, pediatría, cirugía, Ginecoobstetra y medicina interna.
- Una Unidad de Salud, ubicada en el área urbana, cuenta con el siguiente personal: 7 médicos, 3 odontólogos y 9 enfermera y se brindan los siguientes servicios: Consulta ambulatoria y se desarrollan programas preventivos. Durante el año 2003 se dio atención a 32,891 personas del área urbana y de los siguientes Cantones de Sensuntepeque:

CANTON	POBLACION ATENDIDA
San Matías	889
San Lorenzo	1634
El Volcán	713
Rojas	957
Llano Grande	1024
Tronalagua	711
Tempisque	923

CANTON	POBLACION ATENDIDA
Cunchique	697
Río Grande	2261
El Aguacate	1846
Las Marías	1256
Chunte	1566
Nombre de Dios	2068

En la zona rural se cuenta con 20 promotores de salud, 39 parteras y cuatro Casas de Salud con la siguiente cobertura:

- Copinolapa, da cobertura a las siguientes comunidades: Cerro El Toro, Trinidad, Copinolapa, atendiendo a 3025 personas.
- San Marcos: comunidad de San Marcos, atendiendo a 670 personas.
- San Gregorio: Comunidad de San Gregorio, atendiendo a 1147 personas
- Cuyantepeque: Comunidad de Cuyantepeque, atendiendo a 1142 personas.
- Además en el área urbana del municipio se ubica una Clínica Parroquial, en la parroquia de Santa Bárbara, un consultorio del Instituto Salvadoreño del Seguro Social y clínicas y laboratorios privados.



## Plan Estratégico Participativo

### Sensuntepeque

## Módulo II: Diagnóstico del Municipio

### Diagnóstico Sectorial

## MESA DE SALUD Y MEDIO AMBIENTE

En cuanto a el incremento de casos del VIH, se cuenta con datos a nivel Departamental. En diciembre de 2001 el Programa Nacional de ITS/VIH/Sida, del Ministerio de Salud Pública y Asistencia Social, registraba 71 casos en todo el departamento de Cabañas. En el informe de julio de 2003 que presentó la misma fuente, reveló que la cantidad de contagiados con el VIH/Sida era de 159. Sin tenerse claros los factores que han incidido en dicho incremento.

Existe un Comité de Emergencia Departamental, el cual está integrado por entidades ejecutoras ante desastres, lo componen los siguientes Sub Comités: Emergencia, Propaganda, Seguridad, Servicios Básicos, Transporte, Rescate y Evacuación y Refugiados y Alimentación. El Comité ha elaborado un Mapa de riesgos de deslizamientos e inundaciones.

“El recurso agua superficial está disponible durante todo el año, principalmente la proveniente de los ríos: Lempa, Titihuapa, Quezalapa, Embalse presa 5 de Noviembre, contienen la mayoría de agua dulce superficial del departamento, disponible de grandes a enormes cantidades durante todo.

La exploración de agua subterránea es exitosa dependiendo del descubrimiento de fracturas en los cojinetes de agua durante la perforación, debido a que son zonas constituidas de volcánicas antiguas”(12)

Entre las principales fuentes de contaminación del municipio se encuentran: El basurero municipal a cielo abierto que contamina los nacimientos de agua y el Río Quebrada Honda, el basurero se ubica cercano a zonas habitadas.

Otra fuente de contaminación es generada por el desbordamiento de la fosa séptica del Hospital Nacional, ubicada a unos 5 metros de las viviendas aledañas al Hospital y con salida de los desechos líquidos peligrosos por tubería abierta a través de las viviendas.

Otras fuentes de contaminación es la generada por la carencia del servicios de alcantarillado por parte de aproximadamente un 40% de la población.

En cuanto al registro sismológico y como parte de la red de monitoreo volcánico y sísmico, en el municipio, en instalaciones de la CEL se encuentra instalado un acelerógrafo, aparato para registrar movimiento sísmico fuerte, estos aparatos en donde se encuentran instalados son capaces de registrar movimientos superiores a 0.01 g (g es la aceleración de la gravedad equivalente a980 cm/seg) Fuente: SNET

(12) Fuente: Evaluación de Recursos de Agua de la República de El Salvador. Cuerpo de Ingenieros de los Estados Unidos de América, Octubre 1998, Pg. A-7





# Plan Estratégico Participativo

## Sensuntepeque

### Módulo II: Diagnóstico del Municipio

#### Diagnóstico Sectorial

#### MESA DE SALUD Y MEDIO AMBIENTE

	AMBITO INTERNO	AMBITO EXTERNO
<b>P O S I T I V O</b>	<p align="center"><b>FORTALEZAS</b></p> <ul style="list-style-type: none"> <li>- Presencia de Promotores de Salud en comunidades.</li> <li>- Se cuenta con 4 casas de Salud en Cantones de San Marcos, San Gregorio, Copinolapa y Cuyantepeque, cubiertas por una auxiliar de enfermería y una visita médica por semana.</li> <li>- Presencia de instituciones que apoyan el sector salud. (ADS, ADES, Plan, Clínica Parroquial, Batallón de Sanidad Militar del DM-2)</li> <li>- Contar con Departamento de Saneamiento Ambiental.</li> <li>- Contar con Comités de Salud, apoyo de líderes y colaboradores voluntarios en las Comunidades.</li> <li>- Existencia de parteras capacitadas</li> <li>- Se tiene un Sistema Básico de Salud Integral que brinda atención en salud de Primer nivel en Casas de la Salud y Unidad de Salud y atención de segundo nivel en el Hospital Nacional de Sensuntepeque.</li> <li>- Contar con 3 promotores de malaria.</li> <li>- Destacamento Militar N°2 desarrolla Plan Educativo en Centros Escolares rurales y urbanos, sobre: cultivos hidropónicos, Medio Ambiente, cuenta con vivero forestal y realiza prácticas de reciclaje de papel y aluminio.</li> <li>- La Unidad de Salud cuenta con medio de transporte para atender las Casas de Salud y Escuelas Saludables.</li> <li>- El Hospital Nacional cuenta con Comité de Apoyo.</li> <li>- No hay presencia de industria que genere impactos negativos al medio ambiente.</li> <li>- Se cuenta con asistencia técnica para la diversificación agrícola de parte de PRODAP, MAG y Plan.</li> <li>- Se cuenta con recursos hídricos.</li> <li>- Existen Comités de Medio Ambiente Escolares.</li> </ul>	<p align="center"><b>OPORTUNIDADES</b></p> <ul style="list-style-type: none"> <li>• Apoyo al sector salud de parte de instituciones como Plan Internacional, PRODAP</li> <li>• Mejoras en el nivel educativo de la población con énfasis en salud y medio ambiente.</li> <li>• Existencia de servicios de agua potable en algunas zonas.</li> <li>• Se proyecta la construcción de un relleno sanitario regional para la adecuada disposición final de los desechos sólidos domiciliarios, comerciales, industriales y peligrosos.</li> <li>• Contar con recolección de desechos sólidos en el área urbana.</li> <li>• Contar con servicio de aguas negras en un 60% de la población urbana.</li> <li>• Contar con apoyo de la municipalidad para la ejecución de campañas de salud.</li> </ul>



# Plan Estratégico Participativo

## Sensuntepeque

### Módulo II: Diagnóstico del Municipio

#### Diagnóstico Sectorial

#### MESA DE SALUD Y MEDIO AMBIENTE

	AMBITO INTERNO	AMBITO EXTERNO
<b>N E G A T I V O</b>	<b>DEBILIDADES</b>	<b>AMENAZAS</b>
	<ul style="list-style-type: none"> <li>• Alto número de embarazos en adolescentes.</li> <li>• Falta de educación ambiental y en salud para disponer adecuadamente los desechos sólidos y líquidos.</li> <li>• Falta de incentivos económicos a todo el personal de salud.</li> <li>• Contaminación ambiental.</li> <li>• Hospital Nacional no cuenta con motorista para transporte de pacientes que son dados de alta o para atender emergencias en las comunidades.</li> <li>• Insuficiente recurso humano en Hospital Nacional, para atender demanda.</li> <li>• Infraestructura hospitalaria, equipo y mobiliario, data desde hace 18 años y no responde a la demanda actual, produciéndose hacinamiento.</li> <li>• Comités de agua de comunidades carecen del equipo necesario para el control de la potabilización del agua.</li> <li>• Dipsel que produce hipoclorito de sodio, para potabilizar el agua, terminó su vida útil.</li> <li>• Cruz Roja no cuenta con recursos para su funcionamiento, sólo cuenta con local.</li> <li>• No se cuenta con alojamiento para que las mujeres embarazadas del área rural, prontas a dar a luz, puedan esperar el trabajo de parto y de esta forma reducir riesgos.</li> </ul>	<ul style="list-style-type: none"> <li>• No existe tratamiento de aguas negras, ni control de su vertido a los ríos.</li> <li>• Los desechos sólidos comunes y los desechos peligrosos públicos y privados no reciben ningún tratamiento final y son esparcidos por las calles por el camión recolector, que no reúne las condiciones adecuadas para su transporte.</li> <li>• Proliferación de basureros a cielo abierto.</li> <li>• Insuficiente cobertura de los servicios básicos: agua potable (por parte de ANDA), tren de aseo , aguas negras.</li> <li>• Deficiente protección de fuentes de agua y falta perforación de pozos para mejorar la distribución de agua.</li> <li>• Carencia de ordenanza municipal para la protección del medio ambiente.</li> <li>• Presencia de prostíbulos, ventas de drogas y alcohol.</li> <li>• Falta de conciencia de la población de su importante contribución con la salud.</li> <li>• Establecimiento de colonias y lotificaciones sin realizar estudio de impacto ambiental.</li> <li>• Próximo inicio de operaciones de la mina de San Francisco El Dorado, Pacific RIM y sus consecuencias.</li> <li>• Quemadas provocadas.</li> </ul>

Fuente: Talleres 11/02/04 y 10/03/04



## Plan Estratégico Participativo

### Sensuntepeque

## Módulo II: Diagnóstico del Municipio

### Diagnóstico Sectorial

## RESUMEN DEL DIAGNOSTICO DE SALUD Y MEDIO AMBIENTE

<b>VENTAJAS COMPARATIVAS</b>	<b>VENTAJAS COMPETITIVAS</b>
<p><b>Lo que tiene el sector Salud y Medio Ambiente de Sensuntepeque</b></p>	<p><b>Lo que le falta al sector Salud y Medio Ambiente de Sensuntepeque</b></p>
<ul style="list-style-type: none"> <li>• Se cuenta con infraestructura para la atención de salud: Hospital Nacional, casas de salud en las comunidades, Unidad de Salud.</li> <li>• -Personal capacitado para la atención de la salud en distintos niveles y áreas de trabajo: Promotores de Salud en comunidades, saneamiento ambiental, Comités de Salud integrados por líderes y colaboradores voluntarios en las comunidades, parteras, Brigadas Médicas a comunidades lejanas, promotores de malaria.</li> <li>• Presencia de ONG's que apoyan el sector salud. (ADS, ADES, Plan Internacional, Clínica Parroquial)</li> <li>• Se tiene un Sistema Básico de Salud Integral estructurado.</li> <li>• Apoyo al sector salud de parte de instituciones como PRODAP.</li> <li>• Mejoras en el nivel educativo de la población con énfasis en salud y medio ambiente.</li> <li>• Existencia de servicios de agua potable en algunas zonas.</li> <li>• Se proyecta la construcción de un relleno sanitario regional para la adecuada disposición final de los desechos sólidos domiciliarios, comerciales, industriales y peligrosos.</li> <li>• Contar con recolección de desechos sólidos en el área urbana.</li> <li>• Contar con servicio de aguas negras en un 60% de la población urbana.</li> </ul>	<ul style="list-style-type: none"> <li>• Incrementar presupuesto, especialidades y personal del Hospital Nacional, acorde a la demanda de servicios, ya que es el mismo desde hace 10 años.</li> <li>• Cobertura del servicio de aguas negras en el 100% del área urbana y contar con planta de tratamiento de aguas negras y servidas</li> <li>• Sistema de manejo integral de los desechos sólidos: comunes y peligrosos.</li> <li>• Creación y ejecución de ordenanza para la Protección del Medio Ambiente.</li> <li>• Control/ cierre de prostíbulos, ventas de drogas y bebidas alcohólicas.</li> <li>• Refuerzo de la enseñanza escolar en aspectos de Salud y Medio Ambiente, de parte de sectores de Salud, Educación, MAG, División de Medio Ambiente de la PNC, y líderes religiosos.</li> <li>• Plan de desarrollo urbano, coordinado entre Ministerio del Medio Ambiente y Municipalidad para evitar daños al medio ambiente.</li> <li>• Plan de manejo integrado del recurso agua y ubicación de más fuentes para mejorar el abastecimiento de agua potable a los habitantes del municipio.</li> <li>• Desligar de colores políticos partidarios al sector salud.</li> <li>• Ejecutar escalafón de los trabajadores de salud.</li> <li>• Contar con nuevo equipo de producción de hipoclorito de sodio para cloración del agua.</li> <li>• Dotar con los recursos necesarios a la Cruz Roja de Sensuntepeque para que cumpla su función.</li> <li>• Contar con área de alojamiento para que las mujeres embarazadas del área rural prontas a dar a luz, puedan esperar el trabajo de parto y de esta forma reducir riesgos.</li> </ul>



## Plan Estratégico Participativo

### Sensuntepeque

#### Módulo II: Diagnóstico del Municipio

#### Diagnóstico Sectorial

#### MESA DE COMERCIO Y SERVICIOS

De acuerdo a estudios de INSAFORPP, La Ciudad de Sensuntepeque centra su actividad económica en el comercio y los servicios, generando 157 empleos (49% del empleo) en 68 empresas, y un 20% de otros servicios, más un 12% de establecimientos de salud con 41 empleos en 21 empresas, no reportándose ningún establecimiento que desarrolle actividad en la industria manufacturera.

Los talleres automotrices generan 18 empleos y otros servicios generan 68 empleos.

El 75.7% de los empleados en Sensuntepeque se ocupan en establecimientos de menos de 5 empleados y el 19.3% del mismo total, lo hacen en empresas de entre 5 y 9 empleados; con lo cual resulta que solo el 5% de la demanda de empleo en Sensuntepeque proviene de empresas de 10 empleados o más. Las condiciones de terciarización y atomización de la actividad económica son aquí aún más notables que en resto de las ciudades.

Cabañas cuenta con una población joven especialmente significativa en su peso relativo dentro de la PEA (45%). (FUENTE:Elaboración propia con base en DIGESTYC, Censo de Establecimientos, 2000)



# Plan Estratégico Participativo

## Sensuntepeque

### Módulo II: Diagnóstico del Municipio

#### Diagnóstico Sectorial

#### MESA DE COMERCIO Y SERVICIOS

	AMBITO INTERNO	AMBITO EXTERNO
<b>P O S I T I V O</b>	<p align="center"><b>FORTALEZAS</b></p> <ul style="list-style-type: none"> <li>• Clientela establecida</li> <li>• Esfuerzo de comerciantes locales en Asociarse en ADESEN</li> </ul>	<p align="center"><b>OPORTUNIDADES</b></p> <ul style="list-style-type: none"> <li>• Existencia de flujo de remesas para el consumo.</li> <li>• Búsqueda de ayuda externa directa de apoyo al sector, a través de la Mesa de Comercio y Servicios y la Asociación de Desarrollo Empresarial de Sensuntepeque. (ADESEN),</li> <li>• Flujo de personas de Honduras que realizan sus compras en Sensuntepeque.</li> </ul>
<b>N E G A T I V O</b>	<p align="center"><b>DEBILIDADES</b></p> <ul style="list-style-type: none"> <li>• Existencia de competencia desleal por parte de comercio informal foráneo..</li> <li>• Comercios grandes pagan menos impuestos municipales que los pequeños.</li> <li>• No se tiene acceso a créditos blandos, capacitación y asistencia técnica para el comercio y servicios.</li> <li>• Limitación de acceso a tecnología informática aplicada al comercio y servicios debido a su alto costo.</li> <li>• No se cuenta con una política económica de apoyo al empresario local.</li> <li>• Pérdida de oficios artesanales por falta de incentivos.</li> <li>• Desorden de actividades comerciales de servicios, por carecer de infraestructura de acuerdo a la demanda .</li> </ul>	<p align="center"><b>AMENAZAS</b></p> <ul style="list-style-type: none"> <li>• Actividad delincriminal en zonas comerciales y de acceso a las mismas.</li> <li>• Posibilidad de epidemias por falta de agua, afecta el comercio en general y específicamente el comercio de alimentos y bebidas.</li> <li>• Incremento de los precios de materiales de construcción, reduce el empleo y la demanda del comercio.</li> <li>• Las empresas constructoras que realizan actividades en el municipio generan poco empleo local, la mayoría de sus empleados vienen de fuera del municipio, reduciendo el poder adquisitivo local.</li> </ul>

Fuente: Talleres del 30/03/04 y 21/04/04



# Plan Estratégico Participativo

## Sensuntepeque

### Módulo II: Diagnóstico del Municipio

### Diagnóstico Sectorial

## RESUMEN DEL DIAGNOSTICO DE COMERCIO Y SERVICIOS

VENTAJAS COMPARATIVAS	VENTAJAS COMPETITIVAS
Lo que tiene el sector de Comercio y Servicios de Sensuntepeque	Lo que le falta al sector de Comercio y Servicios de Sensuntepeque
<ul style="list-style-type: none"> <li>• Clientela establecida.</li> <li>• Existencia de organización de los comerciantes.</li> <li>• Flujo de remesas que son destinadas para el consumo.</li> <li>• Flujo de Hondureños y de municipios vecinos que realizan sus compras en Sensuntepeque.</li> </ul>	<ul style="list-style-type: none"> <li>• Control sobre actividades o condiciones del comercio que generan competencia desleal.</li> <li>• Actualización de ley de impuestos y tasas municipales para que los grandes comerciantes contribuyan equitativamente con sus responsabilidades tributarias.</li> <li>• Servicios para el desarrollo del sector: créditos blandos, capacitación y asistencia técnica a entidades internacionales.</li> <li>• Construcción de puentes sobre el Río Lempa en la frontera con Honduras incrementaría el flujo de visitantes Hondureños que realicen sus compras en Sensuntepeque.</li> <li>• Contar con alojamiento y otros servicios con calidad, para recibir visitantes nacionales e internacionales.</li> <li>• Generar mejores condiciones de seguridad en zonas y en días de mayor comercio.</li> <li>• Aprovechar la existencia de fuentes de agua y aumentar el suministro de agua potable.</li> <li>• Formulación y aplicación de política económica local.</li> <li>• Centro de cuidado y formación para niños hijos de vendedoras.</li> <li>• Contar con servicios de apoyo a las actividades comerciales: tiangué, centros comerciales, terminales, parqueos,</li> <li>• Promover la inversión de las remesas familiares en el desarrollo económico productivo, para incrementar la capacidad adquisitiva de la población.</li> </ul>

Fuente: Talleres del 30/03/04 y 21/04/04



## Plan Estratégico Participativo

### Sensuntepeque

## Módulo II: Diagnóstico del Municipio

### Diagnóstico Sectorial

## MESA DE TRANSPORTE

El transporte público de Sensuntepeque se realiza a través de diferentes medios de transporte: autobuses, microbuses, pick up y camiones.

El Vice Ministerio de Transporte, adscrito al Ministerio de Obras Públicas es el ente rector, coordinador y normativo de las políticas de transporte. La Dirección General de Transporte Terrestre, para 1995, autorizó 6 rutas de buses, con 7 unidades para operar en el municipio de Sensuntepeque, autorizando 2,5 viajes al día por unidad, lo que hace un total de 17 viajes por día.

Existe transporte público en autobús desde Sensuntepeque hacia San Salvador, Ilobasco, Victoria, Dolores. También existe transporte en Microbuses (una flota de unidades nuevas) hacia Victoria, Dolores y San Isidro. Todos los microbuses pertenecen a una cooperativa.

Hacia el área rural existen rutas de buses a Cuyantepeque, San Lorenzo y San Nicolás, la población de los Cantones que no tienen acceso a las rutas descritas anteriormente, se transportan por medio de pick up y camiones privados.

Un factor que incide en que no existen rutas de autobuses hacia la mayoría de cantones del municipio es el mal estado de las calles de tierra, las cuales son intransitables en invierno. Es en esas zonas que los camiones y pick up privados juegan un importante papel en el transporte de la población, aunque en condiciones incómodas y a la intemperie.

El transporte público carece de terminales y se estacionan en la entrada principal de la Ciudad de Sensuntepeque, en calles a la salida hacia Victoria y los camiones y pick up se estacionan en la salida a los Cantones del Norte de la Ciudad. Esta problemática genera obstrucción del tráfico de la ciudad y algunas áreas se parquean en zonas de tránsito peatonal.

En los últimos 2 años se retiró el subsidio al diesel del transporte público ( pasando el precio del diesel de \$0.22 a más de \$2.00) y se han incrementado los requisitos exigidos para operar el transporte público con calidad, entre ellas: la no circulación de vehículos con más de 15 años de fecha de fabricación, inspección técnica, capacitación de conductores, pago del impuesto del FOVIAL (\$0.20 por galón de combustible) para mantenimiento de carreteras.



# Plan Estratégico Participativo

## Sensuntepeque

### Módulo II: Diagnóstico del Municipio

#### Diagnóstico Sectorial

#### MESA DE TRANSPORTE

	AMBITO INTERNO	AMBITO EXTERNO
<b>P O S I T I V O</b>	<p><b>FORTALEZAS</b></p> <ul style="list-style-type: none"> <li>• Capacidad para dar servicio a varios municipios.</li> <li>• Organización y capacitación permanente.</li> <li>• Contar con unidades nuevas para dar un mejor servicio a la población.</li> <li>• Estar legalmente constituidos como Cooperativa de transporte.</li> <li>• Contar con permisos legales del Vice Ministerio de Transporte.</li> <li>• Contar con taller propio.</li> <li>• Capacidad de administración para mantener la línea.</li> </ul>	<p><b>OPORTUNIDADES</b></p> <ul style="list-style-type: none"> <li>• Apertura y mejoramiento de vías de acceso locales y de Carretera Longitudinal del Norte posibilitaría la apertura de nuevas rutas de transporte.</li> <li>• Disposición de autoridades locales para realizar ordenamiento vial de la ciudad: señalización de paradas, ordenamiento de comercio informal de calles y aceras, ordenamiento de nuevos sentidos de circulación.</li> <li>• Se mantienen buenas relaciones con los clientes y autoridades locales: PNC, Alcaldía, Ministerio de Salud Pública.</li> </ul>
<b>N E G A T I V O</b>	<p><b>DEBILIDADES</b></p> <ul style="list-style-type: none"> <li>• No contar con créditos blandos.</li> <li>• No contar con terminales de buses.</li> <li>• La Cooperativa no cuenta con local propio.</li> <li>• No contar con motoristas y cobradores capacitados en transporte público y uniformados.</li> <li>• Problemas legales por contratación de menores de edad.</li> <li>• No contar con gasolinera propia.</li> <li>• Débil organización como cooperativa.</li> <li>• Falta de capacitaciones sobre cooperativismo.</li> <li>• Bajo ingreso de aportaciones a la cooperativa.</li> </ul>	<p><b>AMENAZAS</b></p> <ul style="list-style-type: none"> <li>• No contar con señalización vial y nomenclatura.</li> <li>• Existencia de paradas no autorizadas por el Vice Ministerio de Transporte.</li> <li>• Se carece de terminales de buses.</li> <li>• Desorden del comercio por hacer uso de calles y aceras para sus actividades, poniendo en riesgo a peatones y conductores.</li> <li>• Reubicación u ordenamiento de las actividades del tiangué y el rastro, debido a que generan riesgo de accidentes.</li> <li>• Amenazas de maras y ebrios a los transportistas.</li> <li>• Calles en mal estado incrementan costos de reparaciones y mantenimiento de unidades de transporte.</li> <li>• Riesgo de accidentes debido a presencia de ganado suelto en carreteras intermunicipales.</li> </ul>





## Plan Estratégico Participativo

### Sensuntepeque

## Módulo II: Diagnóstico del Municipio

### Diagnóstico Sectorial

## RESUMEN DEL DIAGNOSTICO DE TRANSPORTE

<b>VENTAJAS COMPARATIVAS</b>	<b>VENTAJAS COMPETITIVAS</b>
<b>Lo que tiene el sector de Transporte de Sensuntepeque</b>	<b>Lo que le falta al sector de Transporte de Sensuntepeque</b>
<ul style="list-style-type: none"><li>• La Cooperativa de Microbuses tiene capacidad para dar servicio a varios municipios con unidades nuevas.</li><li>• Organización y capacitación permanente.</li><li>• Estar legalmente constituidos como Cooperativa de transporte, se cuenta con permisos legales y se mantiene la línea del Vice Ministerio de Transporte.</li><li>• Contar con taller propio.</li><li>• Apertura y mejoramiento de vías de acceso locales y de Carretera Longitudinal del Norte posibilitaría la apertura de nuevas rutas de transporte.</li><li>• Disposición de autoridades locales para realizar ordenamiento vial de la ciudad: señalización de paradas, ordenamiento de comercio de calles y aceras, ordenamiento de nuevos sentidos de circulación vehicular, reduciendo costos al transporte.</li><li>• Se mantienen buenas relaciones con clientes y autoridades locales: PNC, Alcaldía, Ministerio de Salud Pública.</li></ul>	<ul style="list-style-type: none"><li>• Fortalecimiento financiero del sector a través de: nuevas fuentes de crédito, creación de caja única e incrementar los ingresos de aportaciones, previa solicitud a INSAFOCOOP para la reforma de los estatutos.</li><li>• Contar con terminales de buses.</li><li>• Contar con local propio para la cooperativa.</li><li>• - Contar con nuestra propia escuela de manejo y capacitación permanente al personal.</li><li>• Contar con gasolinera propia.</li><li>• Impartir cursos sobre cooperativismo.</li><li>• Realizar un diagnóstico previo al estudio que realizará el Vice Ministerio de Transporte, para la creación de nuevas rutas de transporte público (ramales).</li><li>• Contar con la señalización vial.</li><li>• -Mejorar el servicio y trato al público usuario.</li><li>• Articular propuestas con autoridades locales para mejorar al sector transporte.</li></ul>

Fuente: taller : 2/03/04



Plan Estratégico Participativo  
Sensuntepeque

**Módulo II: Diagnóstico del Municipio**  
**Diagnóstico Territorial**

# **Diagnóstico Territorial: Talleres Barriales y Cantonales**



## Plan Estratégico Participativo

### Sensuntepeque

## Módulo II: Diagnóstico del Municipio

### Diagnóstico Territorial

#### CANTON LA TRINIDAD

PROBLEMAS	CAUSAS	SOLUCIONES	ACCIONES INMEDIATAS
1- Difícil traslado de producción agrícola a Sensuntepeque	Carretera en mal estado, en 30 kms. De Maraña a Sensuntepeque	- Empedrar los tramos de difícil tránsito y construir cordón- cuneta. - Terminar el Puente Copinolapa	Acompañar la gestión del proyecto
2. Insalubridad genera enfermedades gastrointestinales, principalmente en la niñez.	Falta de agua potable y letrinas	Perforación de 2 pozos para abastecer con agua potable a 100 viviendas del Cantón La Trinidad y letrinización.	Asistir a reuniones para la gestión del proyecto.
3. Inseguridad comunitaria	Delincuencia nocturna amparada por la oscuridad.	Ampliación de red de energía eléctrica a 300 viviendas en Cantón La Trinidad.	Asistir a reuniones para la gestión del proyecto.



## Plan Estratégico Participativo

### Sensuntepeque

## Módulo II: Diagnóstico del Municipio

### Diagnóstico Territorial

#### CANTON COPINOLAPA

PROBLEMAS	CAUSAS	SOLUCIONES	ACCIONES INMEDIATAS
1. Dificil acceso al Cantón en invierno, a través del Río Copinolapa	No está terminado el puente sobre el Río Copinolapa	Terminar la construcción del puente sobre el río Copinolapa	Organizar un Comité que le dé seguimiento al proyecto.
2. Dificultades para la comercialización de la producción agrícola en Sensuntepeque durante el invierno.	Cuando llueve la carretera se encuentra en malas condiciones de tránsito	Empedrar y fraguar las áreas de mayor deterioro, construcción de cunetas, balastrear, introducción de tuberías en calle de Copinolapa a Sensuntepeque	Organizar un Comité a nivel de Cantón, que le dé seguimiento al proyecto.
3. Inseguridad de habitantes de Copinolapa	Acciones delincuenciales en horas nocturnas y zonas oscura por no contar con energía eléctrica	Introducción de energía eléctrica	Organizar un Comité que le dé seguimiento al proyecto.

Fuente: Taller Cantonal de 17 de Octubre de 2003



## Plan Estratégico Participativo

### Sensuntepeque

## Módulo II: Diagnóstico del Municipio

### Diagnóstico Territorial

#### CANTON EL VOLCAN

PROBLEMAS	CAUSAS	SOLUCIONES	ACCIONES INMEDIATAS
1. Dificil acceso al Cantón El Volcán	Mal estado de la calle	Pavimentación desde Cantón El Llanito hasta desvío de Copinolapa	Organización del Cantón en torno al Proyecto
2. Condiciones de Insalubridad y presencia de enfermedades en el Cantón El Volcán	-Carencia de agua potable, a pesar de existir fuentes de agua.	Reparación de 2 cajas de agua (al norte y al sur del Cantón): una de 16m <sup>3</sup> y otra de 8m <sup>3</sup> , y los tanques dañados por terremotos	Organización del Cantón en torno al Proyecto
3. Presencia de enfermedades en el Cantón El Volcán	-Los servicios médicos sólo se encuentran en la ciudad de Sensuntepeque	Habilitar y equipar la casa comunal como clínica médica y contar con atención de médicos por lo menos dos veces por semana en Cantón El Volcán.	Organizarse Chapodar en la actual casa comunal
4. Jóvenes no estudian, ni trabajan	Por encontrarse en condiciones de pobreza	Capacitación laboral a los jóvenes del Cantón El Volcán	Levantar el censo de jóvenes a capacitar.

Fuente: Taller Cantonal de 17 de Octubre de 2003



## Plan Estratégico Participativo

### Sensuntepeque

## Módulo II: Diagnóstico del Municipio

### Diagnóstico Territorial

#### CANTON LLANO GRANDE

PROBLEMAS	CAUSAS	SOLUCIONES	ACCIONES INMEDIATAS
1. Difícil acceso y comunicación entre los Caseríos: El Playón 1 y 2.	No existe calle entre el Playón 1 y el Playón 2.	Apertura de calle entre El Playón 1 y El Playón 2, del Cantón Llano Grande.	Organizar un Comité a nivel de Cantón para darle seguimiento al proceso.
2. Peligrosidad y riesgo para realizar las actividades cotidianas de los habitantes del Cantón Llano Grande.	Por falta de puente sobre el Río El Playón, cuando el río crece es arriesgada la asistencia a clases y a otras actividades.	Construcción de puente sobre el Río El Playón, Cantón Llano Grande.	Organizar un Comité a nivel de Cantón para darle seguimiento al proyecto.
3. No se cuenta con servicio educativo de Parvularia para niños menores de 6 años, del Caserío Mandinga.	Falta de un aula en el centro escolar para parvularia.	Construir un aula para parvularia en el Centro Escolar del Caserío Mandinga, Cantón Llano Grande.	Organizar un Comité a nivel de Cantón para darle seguimiento al proyecto.

Fuente: Taller Cantonal del 15 de Octubre de 2003



## Plan Estratégico Participativo

### Sensuntepeque

## Módulo II: Diagnóstico del Municipio

### Diagnóstico Territorial

#### CANTON EL AGUACATE



PROBLEMAS	CAUSAS	SOLUCIONES	ACCIONES INMEDIATAS
1. Difícil acceso y comunicación con el Cantón El Aguacate	Vías de acceso en mal estado	Brindar mantenimiento de Mayo a Noviembre, cuneteado y ampliación a: -10 kms. De calle primaria. -2 kms. De Aguacate a Los Ranchos. -2 kms. Del Centro Escolar Guaruma a la quebradona. -3 kms. De Caserío Guaruma a Ciudad Dolores.	Formar Comité de seguimiento.
2. Prevalencia de enfermedades y empleo de tiempo para obtener agua	El agua existente no es suficiente para suplir necesidades, la bomba está arruinada y la tubería quebrada.	Adquirir bomba nueva. Instalación de tubería con mayor capacidad en Caserío Guaruma y reparación de tubería en Caserío Los Ranchos, Cantón El Aguacate.	Conformar un Comité de Caseríos Los Ranchos y Guaruma.
3. Inseguridad habitacional	70 familias carecen de Vivienda	Adquirir un terreno de 5 manzanas y construcción de 70 viviendas.	Conformar un comité de seguimiento.

Fuente: Taller Cantonal del 15 de Octubre de 2003



# Plan Estratégico Participativo

## Sensuntepeque

### Módulo II: Diagnóstico del Municipio

#### Diagnóstico Territorial

#### CANTON SAN NICOLAS



PROBLEMAS	CAUSAS	SOLUCIONES	ACCIONES INMEDIATAS
1. Difícil acceso al Cantón San Nicolás	Mal estado de las calles	Pavimentado de 3½ kms. De largo por 8 mts. de ancho	Formar Comité de Seguimiento a solicitud hecha a la alcaldía y al proyecto.
2. Insalubridad en el Cantón San Nicolás	No se cuenta con agua potable	Perforar pozo, instalar bomba, instalar 1500 mts. de tubería y potabilizar el agua.	Dar seguimiento a la solicitud en la Alcaldía.
3. Insuficiente cobertura escolar en San Nicolás	Se imparten clases hasta 6º grado, con 4 maestros y contando con 4 aulas.	Construcción de un aula, un auditorio y complementar el personal docente y equipamiento para brindar cobertura escolar hasta el 9º grado	Formar Comité de seguimiento y colaborar con los estudios.

Fuente: Taller Cantonal del 14 de Octubre de 2003





## Plan Estratégico Participativo

### Sensuntepeque

## Módulo II: Diagnóstico del Municipio

### Diagnóstico Territorial

#### CANTON SANTA ROSA

PROBLEMAS	CAUSAS	SOLUCIONES	ACCIONES INMEDIATAS
1. Servicios de salud inaccesibles	Sólo cuentan con la infraestructura de la clínica, para obtener los servicios médicos viajan a Carolina a 17 kms. ó a Ilobasco a 33 kms.	Dotar la clínica con: médico permanente, ambulancia, equipo, medicinas y promotores.	Reforzar el Comité de Salud.
2. Poca cobertura educativa, hasta 6º grado en Santa Rosa	Se carece de maestros y aulas. Solo se cuenta con 3 maestros.	Dotar la escuela con maestros, aulas, equipo y mobiliario necesarios para aumentar la cobertura a Bachillerato.	Formar Comité
3. Prevalencia de enfermedades	Se carece de agua potable y en verano no se cuenta con nada.	Perforar 4 pozos, bombear a tanque de almacenamiento e instalar red de tuberías madre a los Caseríos	Formar Comité de Agua.

Fuente: Taller Cantonal del 14 de Octubre de 2003



## Plan Estratégico Participativo

### Sensuntepeque

## Módulo II: Diagnóstico del Municipio

### Diagnóstico Territorial

#### CANTON SAN MARCOS

PROBLEMAS	CAUSAS	SOLUCIONES	ACCIONES INMEDIATAS
1. Dificil acceso al Cantón San Marcos	Calle en mal estado de vías de acceso Guaquincora hasta Chunte.	-Apertura de 4 km de calle desde el Centro del Cantón San Marcos a Guaquincora (Lempa) - Mantenimiento de carretera desde el Centro de San Marcos hasta el Río Gualquiquire. - 1000 metros de "concreteado" de las principales cuestas de la calle, desde La Esperanza al Centro de San Marcos.	Hacer solicitud del proyecto  Elaborar listado de colaboradores.  Formar Directiva de apoyo.
2. Presencia de enfermedades gastrointestinales	No se cuenta con agua potable y en verano no se encuentra ni agua sucia.	Elaborar estudio de fuentes de aguas subterráneas y del río Gualquiquire. Perforar pozos, almacenar, potabilizar, bombear y distribuir agua potable a los caseríos.	Organizarse  Solicitar el Proyecto
3. Inactividad económica y pérdida de alimentos.	No se cuenta con energía eléctrica en todos los caseríos del Cantón.	Instalación de 2 transformadores eléctricos ( <b>15 KW</b> ) y ampliación de 5 kms. De red de energía eléctrica desde el centro a los caseríos	Hacer solicitud.

Fuente: Taller Cantonal del 21 de Octubre de 2003



## Plan Estratégico Participativo

### Sensuntepeque

## Módulo II: Diagnóstico del Municipio

### Diagnóstico Territorial

#### CANTON ROJAS

PROBLEMAS	CAUSAS	SOLUCIONES	ACCIONES INMEDIATAS
1. Difícil acceso al Cantón.	Calle en mal estado desde el desvío de la Perla al Chaguite	Reparación de 3 kms. de calle, empedrado y fraguado y darle mantenimiento.	Formar directiva de apoyo para darle seguimiento al proyecto.
2. Difícil abastecimiento de agua potable a nivel domiciliar.	Bajo rendimiento del equipo de bombeo y bajo voltaje de energía eléctrica.	Cambiar cañería, equipo de bombeo e instalar transformador de 25 v. (4)	Formar directiva de apoyo para darle seguimiento al proyecto
3. Dificultad de los jóvenes para continuar sus estudios de tercer ciclo.	No se cuenta con tercer ciclo en el Cantón y se carece de recursos económicos para trasladarse a estudiar en Sensuntepeque y Victoria.	Implementar el Tercer Ciclo y construir otra aula.	Apoyar la gestión para implementar el tercer ciclo. Solicitar maestros al Ministerio de Educación.

Fuente: Taller Cantonal del 22 de Octubre de 2003



# Plan Estratégico Participativo

## Sensuntepeque

### Módulo II: Diagnóstico del Municipio

#### Diagnóstico Territorial

#### CANTON CUYANTEPEQUE

PROBLEMAS	CAUSAS	SOLUCIONES	ACCIONES INMEDIATAS
1. Vías de acceso al Cantón en peligro de deterioro y aislamiento del Caserío Huerta Vieja.	-Deterioro de Calle principal, recientemente balastreada por falta de: cunetas, canales de desagües para evacuar aguas lluvias (Los líderes comunitarios fueron al MOP y esta calle se encuentra reportada como 7 kilómetros de calle asfaltada).  No se cuenta con calle de acceso a Caserío Huerta Vieja.	Brindar mantenimiento permanente, construir cunetas de concreto, fraguado de partes altas y bajas (con cause de ríos), cordones para paso vehicular; a través de 8 kms. por 6 metros de ancho, desde el desvío de Tempisque hasta el dispensario médico de Cuyantepeque.  Solicitar terreno a propietaria y apertura de calle desde el puente de Majada hasta caserío de Huerta Vieja.	- Hacer solicitud del Proyecto, Organizar a los caseríos para recoger el material.  - Organizar el Caserío, Hacer solicitud de la tierra a la propietaria del terreno, Chapodar.
2. Dificultades para realizar actividades comunitarias.	Débil organización y poca participación de la comunidad en la solución de sus problemas.	Promover la organización y concientización sobre la importancia de la participación de la población, para buscar solución a los problemas de la comunidad.	Hacer conciencia sobre la importancia y beneficios de la organización y participación
3. Parasitismo en la población y desvelo de los habitantes	No se cuenta con agua potable en Caseríos: Huerta Vieja, El Zapote, Plan de Viga, La Ceiba, Las Lomitas, El Espino. Se desvelan cuidando el pozo para obtener poca agua para tomar.	Ampliación de red de agua existente hacia los caseríos: Huerta Vieja, El Zapote, Plan de Viga, La Ceiba, Las Lomitas, El Espino.	Organizar a la población de los caseríos, y Hacer solicitud.

Fuente: Taller Cantonal del 24 de Octubre de 2003



## Plan Estratégico Participativo

### Sensuntepeque

## Módulo II: Diagnóstico del Municipio

### Diagnóstico Territorial

#### CANTON CUNCHIQUE

PROBLEMAS	CAUSAS	SOLUCIONES	ACCIONES INMEDIATAS
1. Dificil acceso vehicular para sacar y comercializar las cosechas en el mercado.	Calle en mal estado.	Reparar 5 kilómetros de calle inaccesible desde la Puerta La Comba hasta Caserío La Rinconada.	Solicitar el proyecto Organizar los Caseríos hasta lograr la solución
2. Limitaciones a la práctica deportiva del Foot ball.	No se cuenta con cancha propia y se juega en terreno privado.	Compra de terreno para la construcción de cancha de foot ball.	Organizar directiva. Solicitar solución. Negociar con propietario del terreno.
3. Pérdida e inseguridad de los bienes del Centro Escolar.	Fácil acceso a instalaciones y bienes del centro escolar	Construcción de muro perimetral del centro escolar.	Organizar a padres de familia para gestionar.



## Plan Estratégico Participativo

### Sensuntepeque

## Módulo II: Diagnóstico del Municipio

### Diagnóstico Territorial

#### CANTON SAN LORENZO

PROBLEMAS	CAUSAS	SOLUCIONES	ACCIONES INMEDIATAS
1. Insalubridad y presencia de enfermedades en el Cantón.	Carencia total de letrinas y malos hábitos higiénicos  Ubicación de basurero municipal a cielo abierto, en cercanía de: zona habitada, de fuentes de agua y del río Quebrada Honda.	Construcción de letrinas aboneras de fibra de vidrio y capacitación para su uso adecuado y sobre Higiene y prevención de enfermedades  Cierre sanitario del actual basurero a cielo abierto.	Capacitaciones Levantar censo de interesados en las letrinas y personas a capacitar.  Hacer solicitud y recolección de firmas para el cierre sanitario del basurero a cielo abierto.
2. Dificil acceso a Caseríos	Mal estado de caminos a caseríos	-Ampliación, balastado de 19 kms., empedrado y fraguado de zonas que lo ameriten, de los caminos a los diferentes caseríos a: El Llano= 3 kms.; Camalote= 6 kms.;Hasta el Río, San Juan Bautista=4 kms.; -de Agua Sucia al Bejuco.	Verificar permisos de terrenos para ampliación de caminos
3. Dificil conservación de medicamentos y alimentos y problemas de salud	No se cuenta con energía eléctrica para conservar vacunas y medicinas que requieren refrigeración. Pérdida de vista por alumbrarse con candil.	Ampliación de red de energía eléctrica a caseríos: San Juan Bautista, El Bejuco, El Camalote y parte de Los Trozos.	Solicitar permisos Levantar censo de Beneficiarios.

Fuente: Taller Cantonal del 28 de Octubre de 2003



## Plan Estratégico Participativo

### Sensuntepeque

## Módulo II: Diagnóstico del Municipio

### Diagnóstico Territorial

#### CANTON SAN MATIAS

PROBLEMAS	CAUSAS	SOLUCIONES	ACCIONES INMEDIATAS
1. Dificil acceso al Cantón	Calle en mal estado desde el Puente de El Volcán hasta los diferentes caseríos	<ul style="list-style-type: none"><li>- Mantenimiento de 7 kms. de calle desde el Puente de El Volcán a Caserío El Rodeo.</li><li>- Ampliación y reparación de 6 kms. de calle desde Escuela de El Rodeo hasta caseríos: La Quebradona y Angostura, apertura de 7 kms. de calle a Caserío El Pito.</li><li>- Ampliación y reparación de 6 kms. de calle desde Escuela de El Rodeo hasta Caserío Los Angeles.</li><li>- Apertura de 2 kms. de calle desde Caserío El Rodeo hasta La Loma.</li></ul>	Organizar directiva de apoyo y seguimiento al proyecto
2. Enfermedades gastrointestinales, desnutrición y contaminación del medio ambiente y mantos acuíferos.	Se carece de letrinas	Cobertura de letrización a 80 viviendas	Organizar directiva de apoyo y seguimiento al proyecto.
3. Inseguridad de población, robo de ganado y asaltos a mano armada.	Falta de energía eléctrica domiciliar y alumbrado público.	<p>Introducción de energía eléctrica a 40 casas de los Caseríos: El Rodeo, Centro, La Loma, El Cucurucho.</p> <p>Instalación de 2 lámparas en Caserío El Centro.</p>	Solicitar proyecto Organizar comité de apoyo

Fuente: Taller Cantonal del 28 de Octubre de 2003



## Plan Estratégico Participativo

### Sensuntepeque

## Módulo II: Diagnóstico del Municipio

### Diagnóstico Territorial

#### CANTON LAS MARIAS

PROBLEMAS	CAUSAS	SOLUCIONES	ACCIONES INMEDIATAS
1. Dificil acceso al comercio y a servicios.	Mal mantenimiento de calle principal, sólo se le pasa la cuchilla y se arruina con cada lluvia	Reparación de 12 kms. de calle principal desde Guanaste a Paso de Las Estrellas, con empedrado y fraguado de cuestas, cordoneado, tuberías y ampliación en algunos tramos.	Solicitar la ejecución del proyecto a la Alcaldía.  A través de ADESCOS Comunicar al cantón sobre el proyecto.
2. Limitaciones para realizar actividades en beneficio de la comunidad: atención médica, actividades religiosas, cortes de pelo y conservación de alimentos	Se carece de energía eléctrica en María Centro, Estanzuelas, Vegas Abajo, Balcón, Tablón y Robles.	Ampliación de 12 kms. de tendido eléctrico desde El Rodeo a caseríos que no cuentan con energía eléctrica: a María Centro= 4 kms., a Estanzuelas= 1km., a Tablón 0.5 km., al Roble 1½ kms., a Balcón= 3 kms., a Vegas Abajo= 2 kms.	
3. Proliferación de enfermedades y desnutrición infantil.	Falta de atención médica.	Construcción y equipamiento de clínica médica en Caserío El Rodeo.	Gestionar donación del terreno.

Fuente: Taller Cantonal del 29 de Octubre de 2003





# Plan Estratégico Participativo

## Sensuntepeque

### Módulo II: Diagnóstico del Municipio

### Diagnóstico Territorial

### CANTON RIO GRANDE

PROBLEMAS	CAUSAS	SOLUCIONES	ACCIONES INMEDIATAS
1. Extrema Pobreza	No hay fuentes de trabajo y los insumos agrícolas y avícolas son muy caros.	<ul style="list-style-type: none"> <li>- Capacitación teórica y práctica (para comprobar calidad) para: elaborar abonos, insecticidas, herbicidas, harinas de concentrados, producción de semillas, elaboración de diversidad y calidad de pan</li> <li>-Capacitación en Comercialización.</li> <li>-Promover la siembra de frutales y su procesamiento agroindustrial,</li> <li>-Acceso a créditos blandos a largo plazo.</li> </ul>	Censo de personas a capacitarse y que necesitan créditos productivos.
2. Enfermedades gastrointestinales y fricciones con dueños de fuentes de agua.	30% de población carece de agua potable y algunos dueños de fuentes de agua no permiten el abastecimiento de sus fuentes.	Introducción de agua potable a 32 familias ubicadas a 1 km. de la fuente de agua.	Organizarse Hacer solicitud ante instituciones de cooperación, por Ej.: Plan, PRODAP II, FISDL.
3. difícil acceso a Cantón y Caseríos	Malas condiciones de: carretera principal (de Sensuntepeque a Dolores) y vías de acceso a Caseríos.	<ul style="list-style-type: none"> <li>-Pavimentado de Calle Principal (Sensuntepeque-Ciudad Dolores)</li> <li>-Balastado, chapoda, empedrado y fraguado de a zonas con mayor deterioro y cuneteado de vías de acceso a los Caseríos:</li> <li>- 0.4 kms. De calle principal a Matara,</li> <li>-2.77 kms de Matara a Tronalagua</li> <li>- 2 kms. de Calle Principal a Pozuelos Abajo.</li> <li>-0.4 kms. de calle Principal a Las Fuentes.</li> <li>-0.4 kms. de Calle Principal a Escuela de San José.</li> <li>-4 kms. de calle Principal a Palacios.</li> <li>-Apertura de 2 kms. de calle del Papayal a El Copinol (un propietario niega el permiso).</li> </ul>	Realizar actividades para recaudar fondos, Solicitar permisos a propietarios de terrenos.

Fuente: Taller Cantonal del 31 de Octubre de 2003



## Plan Estratégico Participativo

### Sensuntepeque

## Módulo II: Diagnóstico del Municipio

### Diagnóstico Territorial

#### CANTON TRONALAGUA

PROBLEMAS	CAUSAS	SOLUCIONES	ACCIONES INMEDIATAS
1. Presencia de enfermedades gastrointestinales, parasitismo y desnutrición infantil.	Falta de agua potable.	Introducción de agua potable a nivel domiciliario por bombeo y construcción de 2 tanques de captación	Organizar Comité del Proyecto de agua.
2. Dificil acceso al Cantón y Caseríos	Calle y caminos a caseríos en mal estado	Reparar 8 kms. de calle desde el desvío de Colonia California al centro del Cantón y a Caseríos: Ocotillo, y Chagüite, con: balastado, empedrado, fraguado y cuenteado.	Organizar directiva de apoyo para agilizar el proyecto
3. Los habitantes no asisten a reuniones a las cuales convoca la ADESCO del Cantón.	No existe un lugar adecuado para realizar reuniones de la comunidad del Cantón.	Construcción de casa comunal	Organizar Comité de apoyo. Solicitar el proyecto a la alcaldía.

Fuente: Taller Cantonal del 31 de Octubre de 2003



## Plan Estratégico Participativo

### Sensuntepeque

## Módulo II: Diagnóstico del Municipio

### Diagnóstico Territorial

#### CANTON NOMBRE DE DIOS



PROBLEMAS	CAUSAS	SOLUCIONES	ACCIONES INMEDIATAS
1. Inaccesibilidad del Cantón a Servicios de: Salud, seguridad, educación, comercio, compra de insumos agrícolas, al desarrollo turístico.	Mal estado de la carretera.	Mejoramiento de 35 kms. de carretera: Empedrado y fraguado de cuestas, balastado y cuneteado de áreas planas. Construcción de rampla y entubado de los ríos: Sirigua I y II, Piedras Blancas, La Hacienda, Los Yugos, Palo Blanco, Jicarillo, Mal Paso, Las Piletas y El Lindero.	Solicitud formal a propietarios de balastre y piedra.
2. Enfermedades gastrointestinales y falta de higiene personal.	Se carece de agua potable.	Abastecimiento de agua potable.	Solicitud a dueños de fuentes de agua.
3. Condiciones de pobreza	Falta de empleo Falta de estudios y capacitación laboral.	- Instalación de bachillerato presencial y a distancia, cursos de inglés, - Instalación de talleres de capacitación en Chaparral, para impartir cursos de: panadería, mecánica automotriz, radiotécnico, electricista, albañilería, corte y confección, carpintería, peluquería, diversificación agrícola, piscicultura, salud mental y avicultura.	Búsqueda de locales, Sacar censo de personas interesadas en estudiar bachillerato y a capacitar en los talleres. Hacer solicitud a INSAFORP, PLAN, etc.

Fuente: Taller Cantonal del 7 de Noviembre de 2003



## Plan Estratégico Participativo

### Sensuntepeque

## Módulo II: Diagnóstico del Municipio

### Diagnóstico Territorial

#### CANTON SAN GREGORIO

PROBLEMAS	CAUSAS	SOLUCIONES	ACCIONES INMEDIATAS
1. Prevalencia de enfermedades gastrointestinales	Consumo de agua contaminada	Construcción de tanque con capacidad para captación de 50 m <sup>3</sup> agua y su potabilización	Hacer solicitud a instituciones competentes. Organizar Comité de Seguimiento al Proyecto de agua.
2. Dificil acceso al Cantón, accidentes de tránsito y comercialización de producción agrícola.	Pésimo estado de carretera.	Mejoramiento de superficie de rodamiento de 16 kms., balastado y empedrado de cuestas,	Organizar Directiva de Seguimiento al Proyecto
3. Enfermedades oftalmológicas y dificultad de aprendizaje en niños escolares.	Falta de energía eléctrica en los caseríos: Salitre, Carrasquín, Las Delicias y San Francisco.	Introducción de energía eléctrica a través de 3 kms. en los caseríos: Salitre, Carrasquín, Las Delicias y San Francisco.	Tramitar servicios de servidumbre Organizar Directiva de apoyo y seguimiento al Proyecto

Fuente: Taller Cantonal del 7 de Noviembre 2003



## Plan Estratégico Participativo

### Sensuntepeque

## Módulo II: Diagnóstico del Municipio

### Diagnóstico Territorial

#### CANTON PIE DE LA CUESTA

PROBLEMAS	CAUSAS	SOLUCIONES	ACCIONES INMEDIATAS
1. Dificil acceso en invierno, para transeúntes, niños (as) escolares y vehículos.	Carretera en mal estado en época lluviosa.	Empedrar, fraguar y cunetear 1 km. De calle, desde La Puertona hasta el puente de Pie de La Cuesta.	Organizar Comité para dar seguimiento al proyecto.
2. Inseguridad de la población de Pie de La Cuesta	-Asaltos a mano armada -Falta de energía eléctrica domiciliar y alumbrado público.	Instalación de 2 transformadores e introducción de alumbrado público y a 8 viviendas de Pie de La Cuesta.	Organizar Comité para dar seguimiento al proyecto.
3. Déficit de agua potable domiciliar.	Tanque de captación muy pequeño y cañería en mal estado.	Ampliación de capacidad del tanque que abastece de agua a la comunidad y reparación de la cañería.	Organizar Comité para dar seguimiento al proyecto.

Fuente: Taller Cantonal del 28 de Octubre de 2003



# Plan Estratégico Participativo

## Sensuntepeque

### Módulo II: Diagnóstico del Municipio

#### Diagnóstico Territorial

#### CANTON EI TEMPISQUE

<b>PROBLEMAS</b>	<b>CAUSAS</b>	<b>SOLUCIONES</b>	<b>ACCIONES INMEDIATAS</b>
1. Difícil acceso al Cantón Tempisque	Calle en mal estado en el invierno.	Empedrado, cuneteado y fraguado de 3 cuadras de calle.	Organizar Directiva para dar seguimiento al proyecto.

Fuente: Taller Cantonal del 20 de Enero de 2004



## Plan Estratégico Participativo

### Sensuntepeque

## Módulo II: Diagnóstico del Municipio

### Diagnóstico Territorial

#### CANTON CHUNTE

PROBLEMAS	CAUSAS	SOLUCIONES	ACCIONES INMEDIATAS
1. Dificil acceso al Cantón y Caseríos	Mal estado de las calles.	Empedrado y fraguado de pendientes desde la Puertona hasta El Quemado (5½ kms. de pendientes). Empedrado y fraguado de 100 mts. Frente a la escuela Los Jóveles. Cuneteado y empedrado de 700 mts. De calle Principal a Centro Escolar El Jovo Cuneteado, empedrado y fraguado de 600 mts. desde Barrancos Negros hasta Caserío Los Almendros y encementado de paso de quebrada de Barrancos Negros Empedrado y fraguado de 1 km. de María Auxiliadora a Río Chunte (Balneario Poza Bruja) y encementado de 100 mts. de calle principal a Escuela de María Auxiliadora Empedrado y fraguado de 400 mts. De calle principal al Primer Sector de María Auxiliadora. Empedrado y fraguado de 1½ kms. de pendientes desde El Quemado hasta Los Portillos.	Solicitud de balastro a propietarios de terrenos.
2.Presencia y agudización de enfermedades como: Gastrointestinales, Diabetes, del sistema nervioso, hipertensión arterial y otras.	No se cuenta con servicio médico, el Hospital es inaccesible por la distancia y por carecer de recursos para viajar.	Contar con clínica de salud, equipada, con materiales y personal médico en el Cantón.	
3.Deficiente sistema de agua	Red subterránea y Tanques (de captación y distribución) en mal estado.	Sustitución de tuberías y reparación de 2 tanques de agua.	Actividades para recaudar fondos.



# Plan Estratégico Participativo

## Sensuntepeque

### Módulo II: Diagnóstico del Municipio

#### Diagnóstico Territorial

#### BARRIOS EL CALVARIO Y SAN ANTONIO



PROBLEMAS	CAUSAS	SOLUCIONES	ACCIONES INMEDIATAS
1. Insalubridad y enfermedades gastrointestinales	<ul style="list-style-type: none"> <li>- Suministro de agua por medio de pipas cada 8 ó 15 días y no se garantiza el acceso a todos. (En partes altas de la ciudad se cobra el servicio y sólo llega agua a las partes bajas de la ciudad)</li> <li>- Los tanques de agua destapados y usados como piscinas.</li> <li>- Canaletas de aguas negras se encuentran abiertas en tramo de 600 metros, aledañas a zonas habitadas de Colonia El Milagro, Bº San Antonio.</li> </ul>	<p>Perforación de pozos, Potabilización, instalación de tanque, equipo de bombeo y tubería acorde a la demanda del servicio de agua potable.</p> <p>Construir colector de aguas negras en Colonia El Milagro, Bº San Antonio</p>	<p>Hacer solicitudes a instancias pertinentes</p> <p>Solicitar el servicio, instalación de contadores y supervisión de conexiones piratas</p>
2. Condiciones de Pobreza	<ul style="list-style-type: none"> <li>-No existen fuentes de trabajo.</li> <li>-Existen personas analfabetas - No hay instituciones que capaciten para acceder al trabajo</li> <li>- No hay instituciones que brinden créditos accesibles, con excepción de ADES.</li> </ul>	<ul style="list-style-type: none"> <li>-Fomentar las microempresas en ganadería, comercio, artesanías, agricultura.</li> <li>-Contar con capacitación técnica y de nivel Universitario</li> <li>- Contar con fuentes de financiamiento accesibles</li> </ul>	<ul style="list-style-type: none"> <li>-Formar Comité</li> <li>-Investigar que instituciones brindan cooperación</li> <li>-Alfabetizar</li> <li>-Enviar solicitud de capacitación técnica y universitaria</li> </ul>
3. Dificil acceso a Barrios y Colonias	<ul style="list-style-type: none"> <li>-Calles y pasajes en mal estado y no cuentan con alumbrado público.</li> <li>- Falta ordenamiento en alrededores del mercado, en uso de calles y tráfico vehicular.</li> </ul>	<ul style="list-style-type: none"> <li>-Empedrado, fraguado y alumbrado público de calles principales y periféricas de Sensuntepeque.</li> <li>-Abrir nueva vía de entrada a Sensuntepeque.</li> <li>-Construcción de terminal de buses.</li> <li>-Reubicar y regular el mercado ambulante.</li> </ul>	<p>Formar Comité de ordenamiento.</p>





# Plan Estratégico Participativo

## Sensuntepeque

### Módulo II: Diagnóstico del Municipio

#### Diagnóstico Territorial

#### BARRIO LOS REMEDIOS



PROBLEMAS	CAUSAS	SOLUCIONES	ACCIONES INMEDIATAS
1. Enfermedades gastrointestinales	<ul style="list-style-type: none"> <li>- Suministro de agua contaminada cada 8 días.</li> <li>-Existen 100 viviendas que no cuentan con el servicio de agua.</li> <li>- Sólo se cuenta con servicios de foso.</li> <li>- Depósito de basuras en las calles a pesar de pasar el camión recolector 3 veces por semana.</li> </ul>	<ul style="list-style-type: none"> <li>-Mejoramiento del servicio, potabilizar el agua y ampliar la red.</li> <li>-Introducción de la red de aguas negras</li> <li>-Aplicación de multas a quienes tiran basuras.</li> </ul>	<ul style="list-style-type: none"> <li>-Gestionar ante Alcaldía Municipal.</li> <li>-Fortalecer la unidad de las ADESCOS.</li> <li>-Gestionar ayuda económica ante OG, ONG's, nacionales e internacionales.</li> </ul>
2. Vagancia, delincuencia y prostitución	<ul style="list-style-type: none"> <li>-Falta de empleo.</li> <li>-Falta de espacios para la práctica de actividades deportivas.</li> <li>-Proliferación de prostíbulos con ruidos a altas horas nocturnas.</li> <li>Presencia de cantinas y personas alcohólicas insultando y asaltando a transeúntes en vía pública.</li> </ul>	<ul style="list-style-type: none"> <li>Construcción de talleres vocacionales</li> <li>Construcción de parque recreativo familiar.</li> <li>Eliminar cantinas y prostíbulos.</li> </ul>	



Plan Estratégico Participativo  
Sensuntepeque

Módulo II: Diagnóstico del Municipio  
Diagnóstico Territorial

BARRIO SANTA BARBARA



PROBLEMAS	CAUSAS	SOLUCIONES	ACCIONES INMEDIATAS
1. Enfermedades epidémicas gastrointestinales	<p>Descargas de agua negras y servidas en zona desde donde se bombea el agua para abastecer el casco urbano (Tronalagua).</p> <p>Algunas zonas carecen del servicio agua potable o se brinda cada 8 días.</p>	<p>Ampliación de red de aguas negras.</p> <p>Tratamiento de aguas residuales.</p> <p>Potabilizar y ampliar red de agua potable.</p>	Organizarse y participar en la gestión nacional e internacional, ejecución y seguimiento del proyecto y comunicar periódicamente a la comunidad sobre los avances de la gestión.
2. Delincuencia juvenil	No hay espacios de recreación educativa	Contar con Complejo Ecológico, deportivo y educativo.	Organizarse y participar en la gestión, ejecución y seguimiento del proyecto y comunicar periódicamente a la comunidad sobre los avances de la gestión.



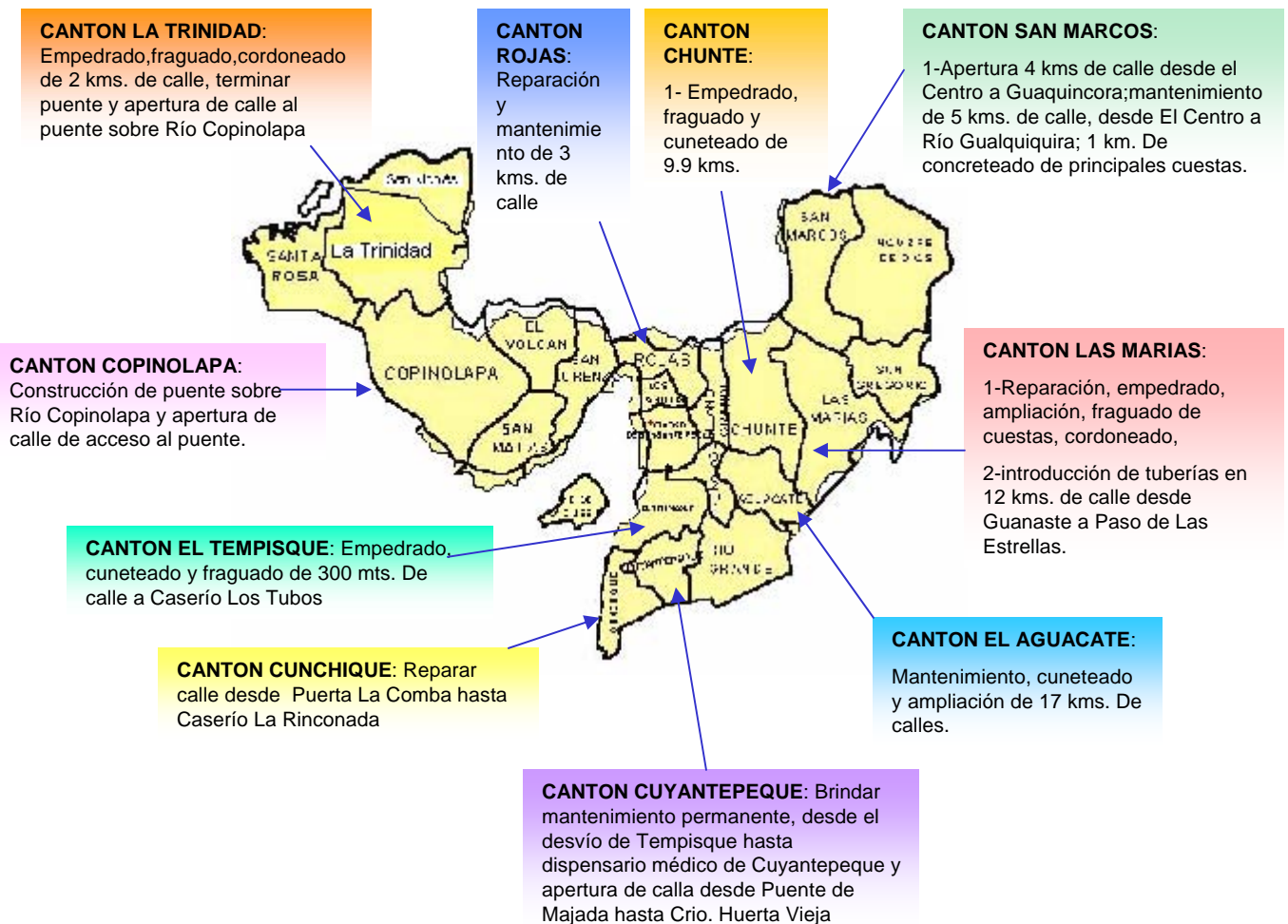
# Plan Estratégico Participativo

## Sensuntepeque

### Módulo II: Diagnóstico del Municipio

### Diagnóstico Territorial

### Prioridades Territoriales Rurales



Fuente: Taller Cantonal del 30 de Enero de 2004



# Plan Estratégico Participativo

## Sensuntepeque

### Módulo II: Diagnóstico del Municipio

#### Diagnóstico Territorial

#### Prioridades Territoriales Rurales

##### CANTON SAN NICOLAS:

1-Pavimentado de 3½ kms. de largo por 8 mts. de ancho de calle de acceso al Cantón.

##### CANTON EL VOLCAN:

1-Pavimentación de 10 kms. De calle desde Cantón Los Llanitos hasta desvío de Copinolapa

##### CANTON LLANO GRANDE:

1-Apertura de 4 kms. De calle desde desvío de Santa Lucía hasta El Playón 1 y 2.

##### CANTON SANTA ROSA:

1-Dotar clínica de Salud con. Médico permanente, ambulancia, equipo, medicinas y promotores

##### CANTON NOMBRE DE DIOS:

1-Mejoramiento de 35 kms. De carretera, construcción de rampla y entubado de 10 Ríos.

##### CANTON SAN MATIAS:

1-Mantenimiento, ampliación, reparación de 19 kms y apertura de 9 kms de calles.

##### CANTON SAN GREGORIO:

1-Construcción de tanque de captación con capacidad de 50 m³ de agua y su potabilización

##### CANTON SAN LORENZO:

1-Construcción de letrinas haboneras de fibra de vidrio, capacitación sobre higiene y su uso adecuado y cierre sanitario de actual basurero.

##### CANTON RIO GRANDE:

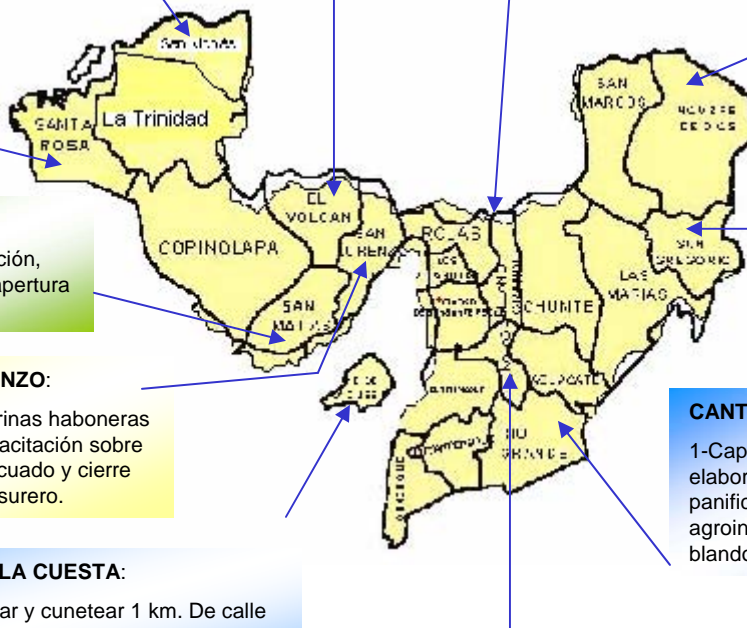
1-Capacitación teórica y práctica para elaboración de insumos agrícolas, panificación, comercialización, agroindustria y acceso a créditos blandos para generar empleo.

##### CANTON PIE DE LA CUESTA:

1-Empedrar, fraguar y cunetear 1 km. De calle desde La Puertona hasta el puente de Pié de La Cuesta.

##### CANTON TRONALAGUA:

1-Introducción de agua potable a nivel domiciliar por bombeo y construcción de 2 tanques de captación.

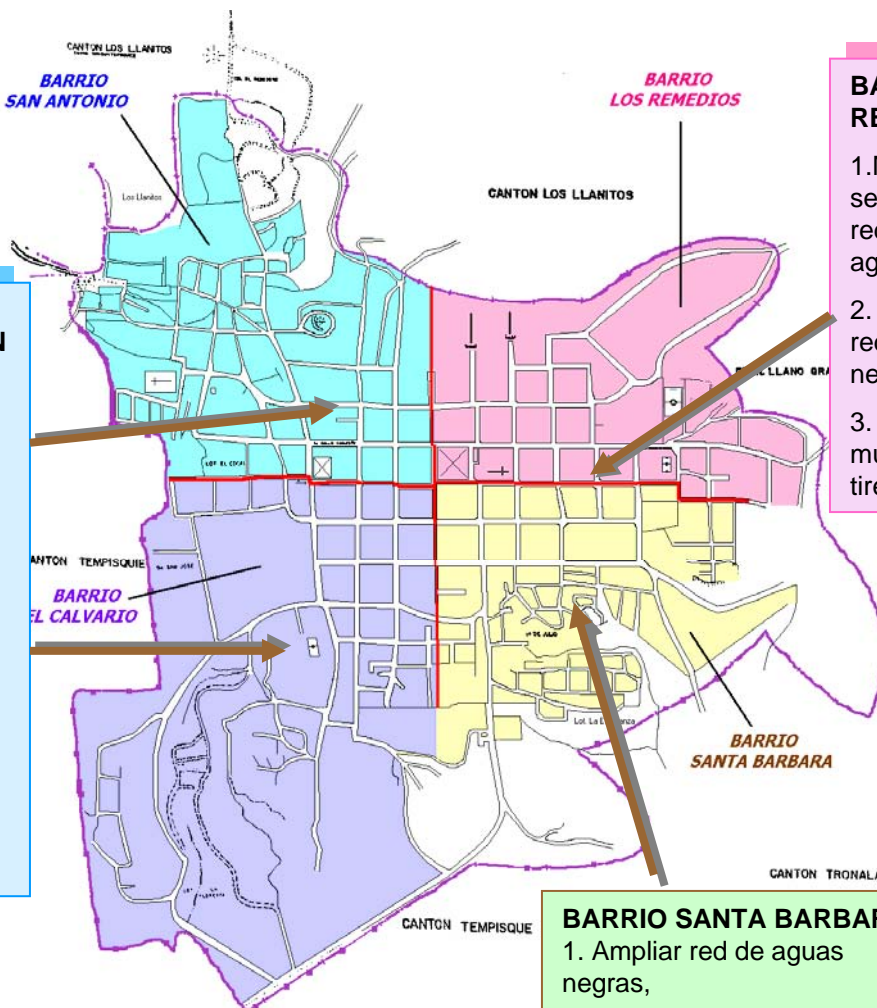




# Plan Estratégico Participativo Sensuntepeque

## Módulo II: Diagnóstico del Municipio Diagnóstico Territorial

### Prioridades Territoriales Urbanas



#### **BARRIOS EL CALVARIO Y SAN ANTONIO:**

1. Perforación de pozos, instalación de tanque,
2. Equipo de bombeo, tubería acorde a demanda del servicio de agua potable y
3. Construcción de recolector de aguas negras en Colonia El Milagro de Barrio San Antonio.

#### **BARRIO LOS REMEDIOS:**

1. Mejoramiento del servicio, ampliar red y potabilizar el agua.
2. Introducción de red de aguas negras,
3. aplicación de multa a quienes tiren basura.

#### **BARRIO SANTA BARBARA:**

1. Ampliar red de aguas negras,
2. Tratamiento de aguas residuales,
3. Potabilizar y ampliar red de agua potable.



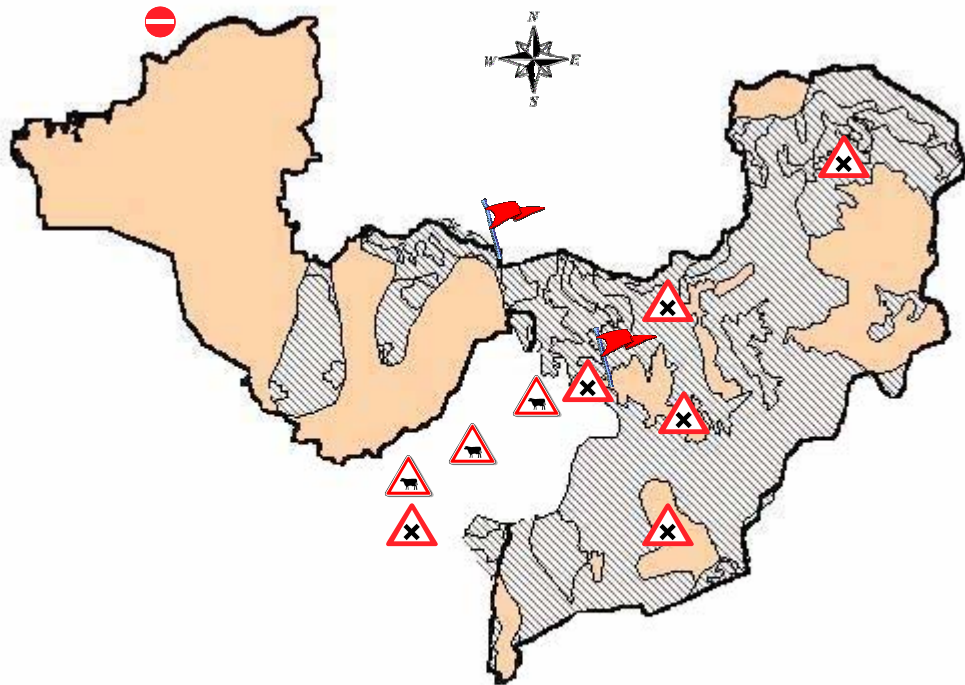
# Plan Estratégico Participativo

## Sensuntepeque

### Módulo II: Diagnóstico del Municipio

### Diagnóstico Territorial

#### MAPA DE RIESGOS



**Ganado suelto en Carretera, principalmente de noche, provocando accidentes de tránsito con pérdida de vidas humanas.**



**Zonas de riesgo Delincencial: PNC registra que el 71.26% de los delitos se realizan en el área urbana, los más frecuentes son: "amenazas, lesiones, hurto, robo, homicidio". También existe tráfico y posesión de drogas\*.**



**Fuentes de contaminación por desechos líquidos o sólido: basurero municipal y Hospital Nacional de Sensuntepeque. No existe procesamiento adecuado de los desechos.**



**Zonas de inundaciones, principalmente en zonas aledañas al Cantón San Nicolás\*\*.**



**Zonas de Deslizamientos\*\*\***

\* Fuente: <http://www.gobernacion.gob.sv/observatorio/Iniciativas%20Locales/WEB/Caba%C3%B1as/generales.htm>

\*\* Fuente: Destacamento Militar Nº 2,

\*\*\* Mapas del Ministerio de Medio Ambiente y Recursos Naturales



Plan Estratégico Participativo  
Sensuntepeque

# Diagnóstico Institucional



# Plan Estratégico Participativo

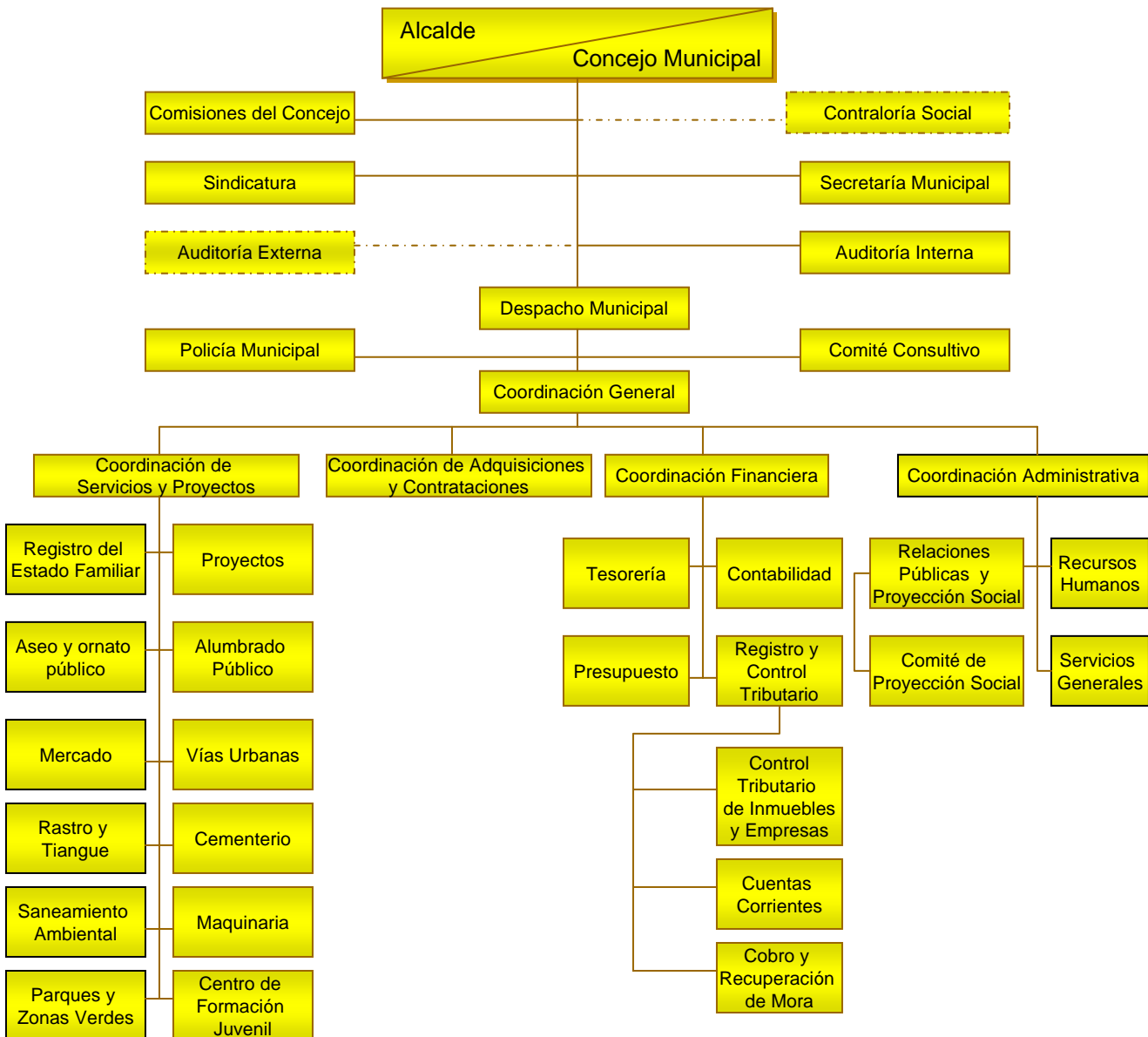
## Sensuntepeque

### Módulo II: Diagnóstico del Municipio

### Diagnóstico Institucional

#### DIAGNOSTICO INSTITUCIONAL

#### ESTRUCTURA ORGANIZATIVA DE LA MUNICIPALIDAD







# Plan Estratégico Participativo

## Sensuntepeque

### Módulo II: Diagnóstico del Municipio Diagnóstico Institucional

#### DIAGNOSTICO INSTITUCIONAL INGRESOS Y EGRESOS MUNICIPALES

#### CAPACIDAD FINANCIERA MUNICIPAL

La capacidad financiera de la municipalidad, incluye las transferencias del Fondo para el Desarrollo Económico Social - FODES a través del ISDEM y del FISDL, además de la capacidad de recaudación de ingresos propios y la cooperación.

Las Asignaciones del FODES estimadas por el Ministerio de Hacienda, para Sensuntepeque en los últimos años son las siguientes:

AÑO	FODES *
1998	\$ 705,205.00
1999	\$ 757,731.00
2000	\$ 822,303.00
2001	\$ 836,055.00
2002	\$ 856,599.00
2003	\$ 895,782.00

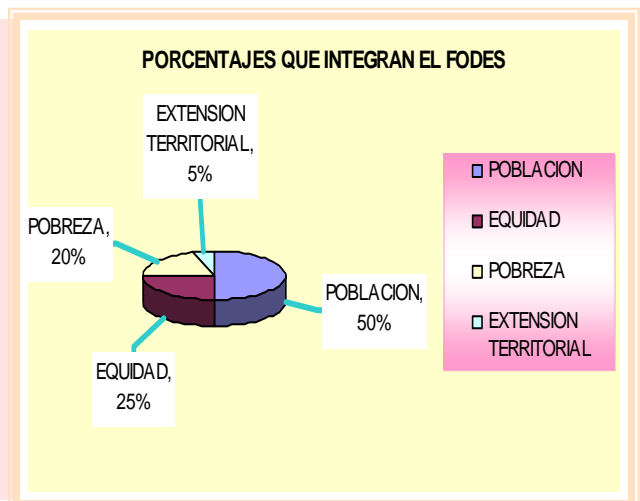
La asignación del FODES se realiza mediante la aplicación de criterios de población, equidad, pobreza y extensión territorial, a través de la siguiente fórmula\*\*:

**POBLACION ( De acuerdo al Censo de 1992)**  
50%

**EQUIDAD ( se reparte en cantidades iguales a los 262 Municipios)** 25%

**POBREZA (de acuerdo al comportamiento de los índices de pobreza a partir de datos del censo oficial vigente de cada municipio)**  
20%

**EXTENSION TERRITORIAL ( Se adjudica de forma proporcional a la extensión territorial de cada municipio)**  
5%



\*\*Fuente: Análisis de Impacto del FODES. COMURES, FUNADUNGO, FUNDE: <http://www.comures.org.sv/comures/documentos/AnalisisImpactoFODES.pdf>

\* Fuente: Dirección General del Presupuesto, Ministerio de Hacienda, Boletín Presupuestario. Octubre-Diciembre 2002, Año 6, Ejemplar 4.



# Plan Estratégico Participativo

## Sensuntepeque

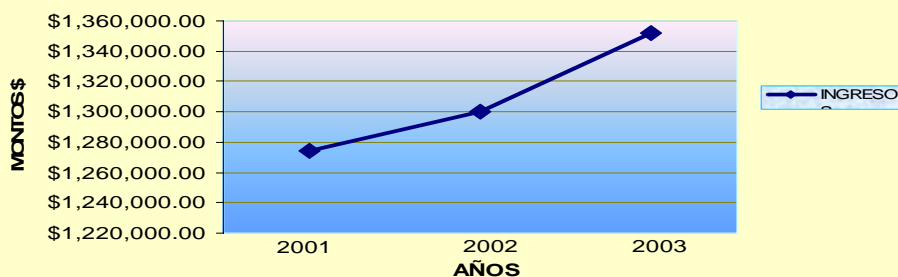
### Módulo II: Diagnóstico del Municipio Diagnóstico Institucional

#### DIAGNOSTICO INSTITUCIONAL INGRESOS Y EGRESOS MUNICIPALES

#### INGRESOS MUNICIPALES (valores en dólares)

INGRESOS	2001	2002	2003
<b>INGRESOS PROPIOS</b>	\$288,630.63	\$442,323.35	\$455,983.86
Impuestos	\$20,139.93	\$18,837.35	\$19,856.11
Tasas y Derechos	\$240,899.62	\$397,226.79	\$411,136.05
Venta de Bienes y Servicios	\$1,505.18	\$3,460.29	\$3,740.15
Ingresos Financieros y Otros	\$26,085.90	\$22,798.92	\$21,251.55
<b>INGRESOS FODES (Transferencias)</b>			
20% Funcionamiento	\$817,321.32	\$685,344.60	\$716,693.76
80% Inversión	\$163,464.26	\$137,068.92	\$143,338.75
80% Inversión	\$653,857.06	\$548,275.68	\$573,355.01
Transferencias Corrientes	\$167,969.86	\$172,479.10	\$179,173.44
Otros ingresos de Capital (Venta de Activos Fijos)	\$322.93	\$281.93	\$0.00
<b>INGRESOS TOTALES</b>	<b>\$1,274,244.74</b>	<b>\$1,300,428.98</b>	<b>\$1,351,851.06</b>
<i>Ingreso Per Capita (con base a Proyección DIGESTYC 2025)</i>	<b>\$31.00</b>	<b>\$31.60</b>	<b>\$32.80</b>

TENDENCIA DE LOS INGRESOS



#### INGRESOS MUNICIPALES

Los ingresos municipales en el período 2001 al 2003 han mantenido una tendencia a aumentar, pasando de \$ 1.27 millones en el 2001 a \$1.35 millones en el 2003.

#### TRANSFERENCIAS

Las transferencias del FODES han tenido variaciones, siendo la más alta la del año 2001, luego la del 2003 y la más baja es la del año 2002. En el año 2001 constituyó el 64.14% de los ingresos, en el año 2002 fue el 52.70% de los ingresos y en el año 2003, fue el 53.02% del total de ingresos de la municipalidad.



# Plan Estratégico Participativo

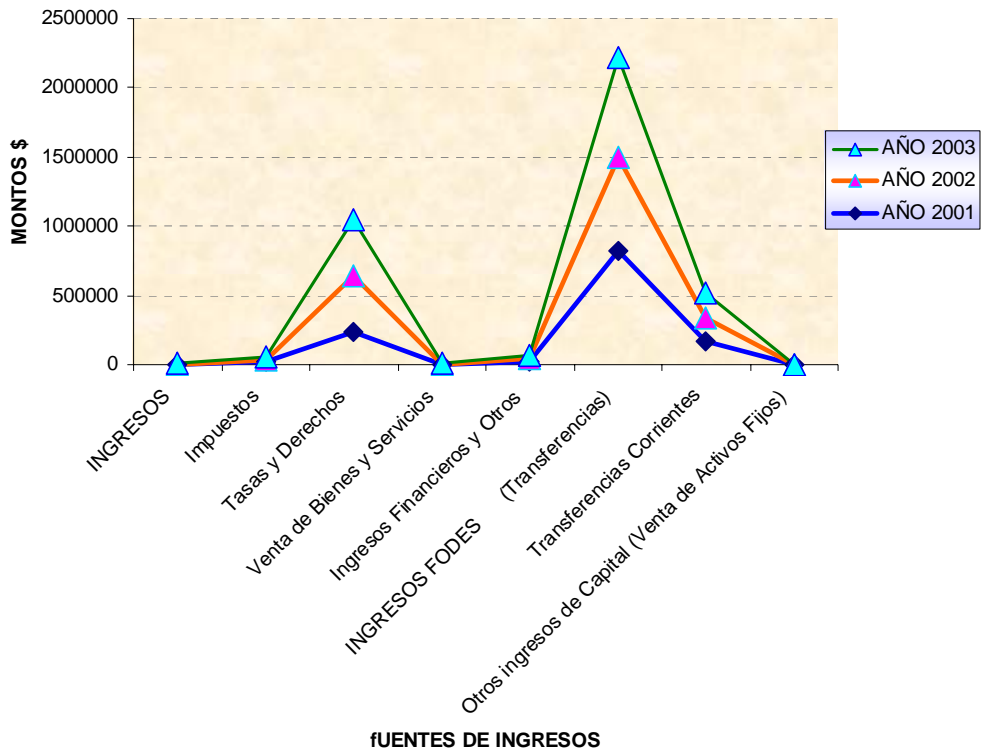
## Sensuntepeque

### Módulo II: Diagnóstico del Municipio Diagnóstico Institucional

#### DIAGNOSTICO INSTITUCIONAL INGRESOS Y EGRESOS MUNICIPALES

#### INGRESOS MUNICIPALES (valores en dólares)

GRAFICO DE INGRESOS



#### INGRESOS PROPIOS

La principal fuente de ingresos propios de la municipalidad son las tasas y derechos, luego los ingresos financieros y otros, luego los impuestos y la menor fuente de ingresos la constituye la venta de bienes y servicios.



# Plan Estratégico Participativo

## Sensuntepeque

### Módulo II: Diagnóstico del Municipio

### Diagnóstico Institucional

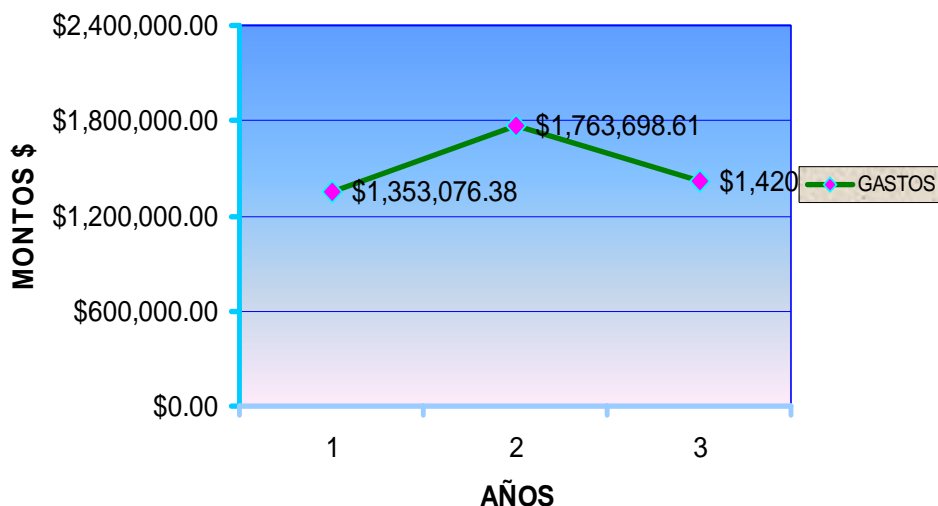
#### DIAGNOSTICO INSTITUCIONAL

#### INGRESOS Y EGRESOS MUNICIPALES

#### EGRESOS MUNICIPALES (valores en dólares)

GASTOS	2001	2002	2003
Gastos Corrientes	632630.55	901192.56	941359.1
Remuneraciones	\$421,632.77	\$536,924.57	\$564,334.13
Adquisición de bienes y servicios	\$191,135.03	\$336,008.80	\$344,675.98
Gastos Financieros y otros	\$3,956.17	\$2,984.09	\$2,253.67
Transferencias Corrientes	\$15,906.58	\$25,275.10	\$30,095.32
Inversiones en Activos Fijos	\$720,339.67	\$862,506.05	\$478,828.94
Transferencias de Capital	\$106.16		
<b>Total Gastos</b>	<b>\$1,353,076.38</b>	<b>\$1,763,698.61</b>	<b>\$1,420,188.04</b>
<i>Gasto Corriente Per Capita (con base a Proyección DIGESTYC)</i>	<b>\$15.39</b>	<b>\$21.90</b>	<b>\$22.84</b>
<i>Gasto de Inversión Per Capita (con base a Proyección DIGESTYC)</i>	<b>\$17.52</b>	<b>\$20.96</b>	<b>\$22.84</b>

GRAFICA DE GASTOS DE LOS AÑOS 2001 AL 2003





# Plan Estratégico Participativo

## Sensuntepeque

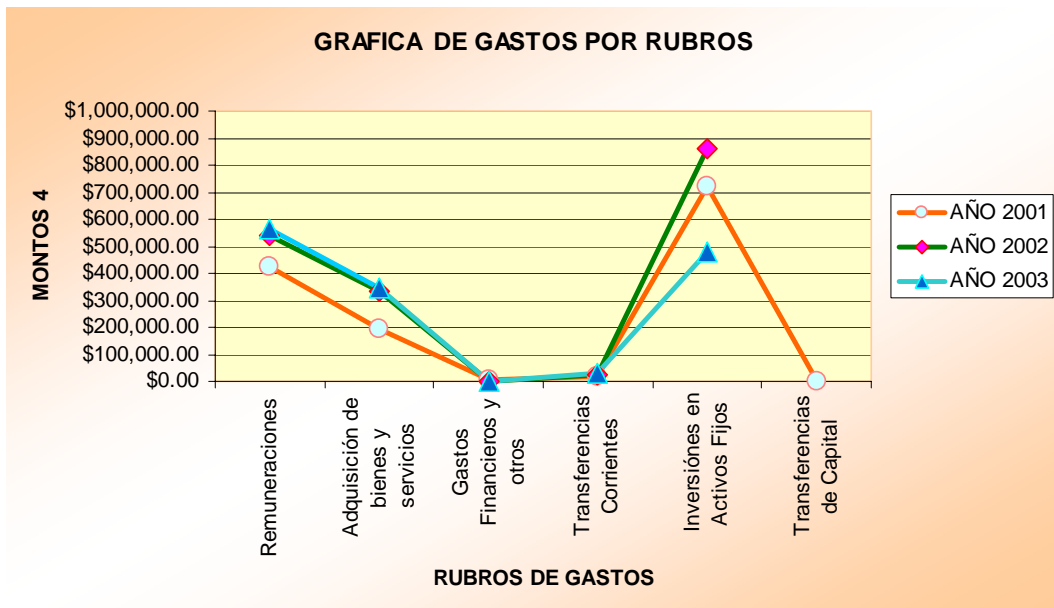
### Módulo II: Diagnóstico del Municipio

### Diagnóstico Institucional

#### DIAGNOSTICO INSTITUCIONAL

#### INGRESOS Y EGRESOS MUNICIPALES

#### EGRESOS MUNICIPALES (valores en dólares)



#### GASTO MUNICIPAL

El gasto de la municipalidad ha presentado variaciones en el período 2001-2003, siendo el valor más bajo el del año 2001 con \$1.3 millones, su mayor incremento ocurre en el año 2002, con \$1.7 millones, disminuyendo en el año 2003 a 1.4 millones.

En la composición del gasto, el monto mayor es de inversiones en activos fijos, le sigue el de remuneraciones y la adquisición de bienes y servicios. La inversión en activos fijos también sufre variaciones en el período, encontrándose el mayor monto en el año 2002, con \$862,506.05 y el menor monto en el año 2003, con \$478,828.94.

Entre los proyectos realizados en este período se encuentra la remodelación de los parques Luciano Hernández, Cabañas y el Merendero Municipal, para mejorar la imagen de la Ciudad.



# Plan Estratégico Participativo

## Sensuntepeque

### Módulo II: Diagnóstico del Municipio

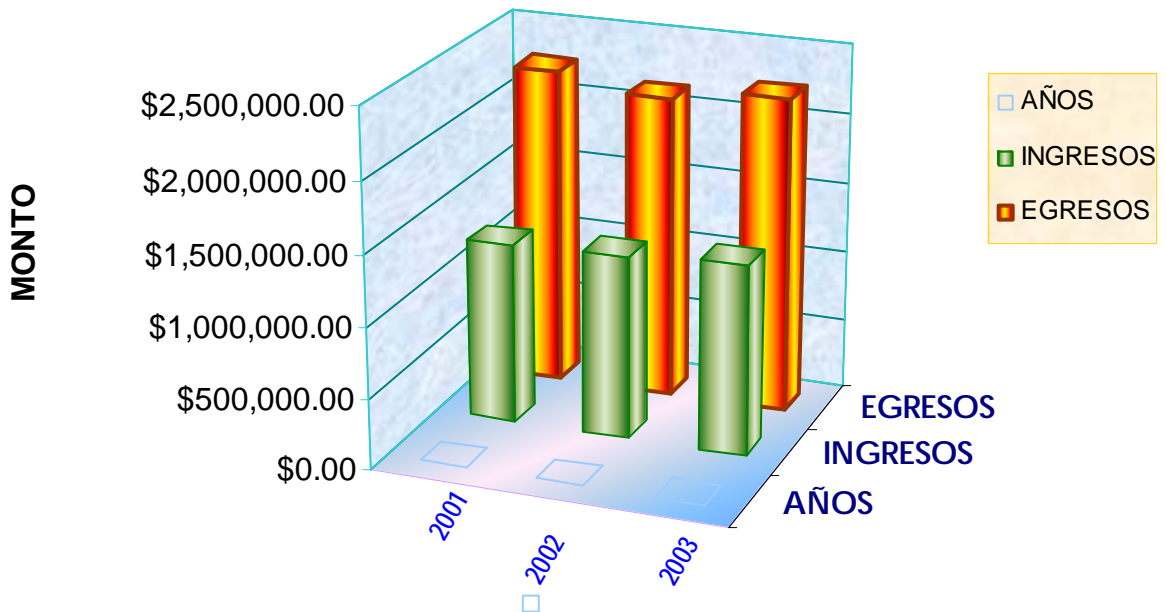
#### Diagnóstico Institucional

#### DIAGNOSTICO INSTITUCIONAL

#### INGRESOS Y EGRESOS MUNICIPALES

#### RELACION ENTRE INGRESOS Y EGRESOS (valores en dólares)

#### RELACION DE INGRESOS Y EGRESOS





# Plan Estratégico Participativo

## Sensuntepeque

### Módulo II: Diagnóstico del Municipio

#### Diagnóstico Institucional

#### DIAGNOSTICO INSTITUCIONAL SERVICIOS MUNICIPALES

SERVICIO	DESCRIPCION
<b>RECOLECCION Y DISPOSICIÓN FINAL DE DESECHOS SÓLIDOS</b>	El servicio se presta a través de camiones privados, no adecuados para el transporte de estos desechos, contratados por la municipalidad. La disposición final de los desechos se realiza en un terreno a cielo abierto, sin tratamiento final adecuado. Actualmente se realizan gestiones para la deposición final adecuada de los desechos de forma regional, asociándose con otros municipios. Los usuarios de aseo público en el año 2002 fueron 451.
<b>MERCADO</b>	Para el comercio la municipalidad cuenta con 19 chalets, 12 puestos del Merendero, el mercado municipal cuenta con 434 puestos, pero existe una demanda insatisfecha de aproximadamente 250 usuarios/os del comercio ambulante. En todo el municipio hay un déficit del servicio de agua potable por tuberías, sin embargo la municipalidad abastece por medio de pipa y brinda el servicio de agua al mercado durante un promedio de 12 horas diarias. El aseo consiste en el barrido diario. Las tasas por el servicio de mercado es la principal fuente de ingresos propios de la municipalidad.
<b>RASTRO</b>	Las actividades se realizan en condiciones insalubres por falta de mantenimiento de fosa séptica, carecer de material de limpieza y no se cuenta con inspector de carnes. Actualmente se destazan diariamente 3 reses y 3 cerdos.
<b>TIANGUE</b>	El tiangué funciona los días jueves y atrae comerciantes locales y de los municipios vecinos: San Isidro, Victoria y Dolores. No cuenta con suficiente zona de parqueo y debido a su ubicación a la entrada de la ciudad de Sensuntepeque, se obstaculiza el tráfico de peatones y vehículos. El proceso de elaboración de cartas de venta lo realizan 3 personas utilizando máquinas de escribir mecánicas lo cual demora el proceso de comercialización de un promedio de 250 animales cada día jueves.
<b>CEMENTERIO</b>	La Alcaldía cuenta con un cementerio municipal en la Ciudad de Sensuntepeque y lleva el registro de defunciones del municipio, pero de hecho existen cementerios en comunidades rurales que no son administrados por la municipalidad.
<b>PARQUES</b>	Se brinda mantenimiento a 2 parques: Luciano Hernández en el centro de la Ciudad y Cabañas, en el Poniente de la Ciudad, Ambos se encuentran en buen estado, se les da mantenimiento a áreas verdes y aseo, Al parque Luciano Hernández también se le brinda vigilancia policial.
<b>ALUMBRADO PÚBLICO</b>	La red de alumbrado público actual cuenta con 610 lámparas ubicadas en el área urbana, también hay algunas zonas rurales no cuantificadas, que reciben el servicio, el cual no es rentable. Los usuarios en el 2002 fueron 955, los usuarios potenciales se estiman en 2,249.
<b>MANTENIMIENTO DE VIAS</b>	Las vías a las cuales se les brinda mantenimiento son: urbanas pavimentadas con un total de usuarios de 3507 en el año 2002. También se les brinda mantenimiento las vías rurales que conectan a los cantones, las cuales son calles de tierra, que en invierno son intransitables.
<b>LAVADEROS PÚBLICOS</b>	Existen al menos 5 lavaderos públicos distribuidos en el área urbana de la Ciudad de Sensuntepeque, lo cual contribuye a contrarrestar la situación de falta de agua, pero no se les da mantenimiento y algunos se encuentran en malas condiciones.



# Plan Estratégico Participativo

## Sensuntepeque

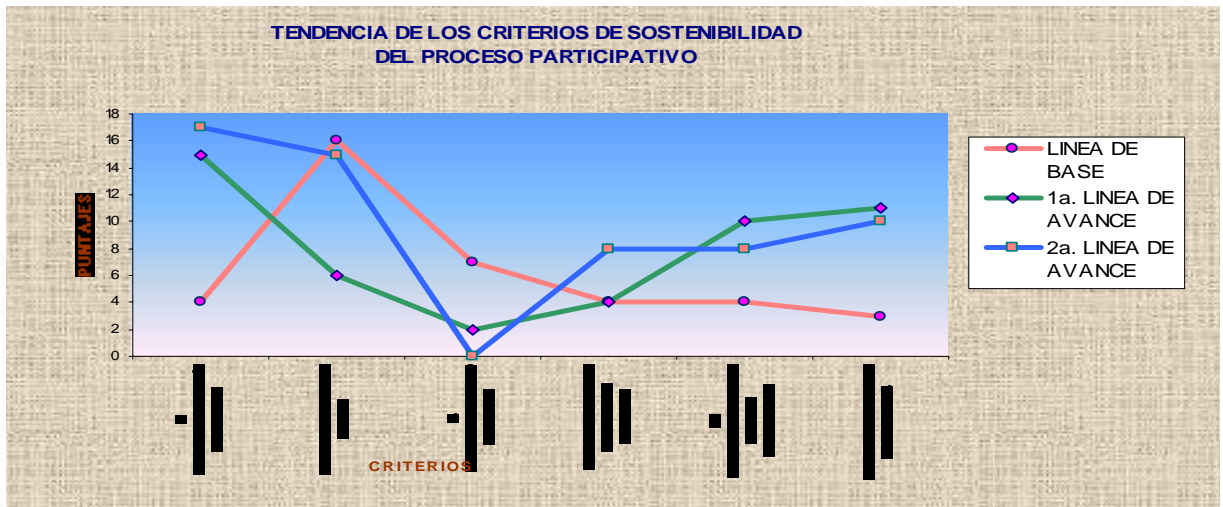
### Módulo II: Diagnóstico del Municipio

### Diagnóstico Institucional

#### DIAGNOSTICO INSTITUCIONAL

#### CRITERIOS DE SOSTENIBILIDAD DEL PROCESO PARTICIPATIVO

	LINEA DE BASE	1a. LINEA DE AVANCE	2a. LINEA DE AVANCE
1. INSTITUCIONALIZACIÓN DEL PROCESO	4	15	17
2. EQUIDAD SOCIAL Y DE GENERO	16	6	15
3. CORRESPONSABILIDAD CIUDADANA	7	2	0
4. TRANSPARENCIA EN LA GESTION Y EJECUCION	4	4	8
5. COMPLEMENTARIEDAD, ALIANZAS ESTRATEGICAS	4	10	8
6. SOSTENIBILIDAD DE LA GESTION LOCAL	3	11	10
<b>TOTAL</b>	<b>38</b>	<b>48</b>	<b>58</b>



Al proceso participativo se le aplicaron 6 criterios para valorar la sostenibilidad del proceso, partiendo de la situación encontrada antes de empezar el proceso de Planificación Estratégica Participativa, momento al que se le llamó línea de base, obteniéndose un puntaje de 38 puntos de 100, Ocho meses después se aplicaron los mismos criterios de sostenibilidad, llamándose primera línea de avance, teniendo como resultado 48 puntos de 100, cinco meses después de la 1a. Línea de avance y casi al final del proceso se aplica la segunda línea de avance, obteniéndose un puntaje de 58.

Durante todo el proceso se han tenido avances en la institucionalización del proceso, en la complementariedad de alianzas estratégicas y en la sostenibilidad de la gestión local. Se han observado retrocesos en la equidad social y de género y en la corresponsabilidad ciudadana, teniendo un pequeño incremento la transparencia en la gestión y ejecución.





Plan Estratégico Participativo  
Sensuntepeque

# Modulo III

## Propuesta Estratégica Concertada

Misión

Visión

Propuesta Estratégica Concertada de las Mesas Sectoriales

Estrategia Básica de Desarrollo del Municipio

Banco de Proyectos

Plan Multianual de Inversiones



## VISION DEL MUNICIPIO DE SENSUNTEPEQUE

El Municipio de Sensuntepeque se desarrolla con la participación y articulación de los distintos sectores que conforman la sociedad y el Gobierno Municipal, generando oportunidades de desarrollo, de forma integral, con equidad de género y etárea en lo: educativo, físico, económico, social, cultural, espiritual, político y ambiental para sus habitantes.

Contará con el manejo y protección sustentable de sus recursos, generación de empleo con la diversificación, cualificación Y fortalecimiento de las actividades económicas, con cobertura urbana y rural de todos los servicios básicos, mejorando la calidad de vida de sus habitantes, principalmente de aquellos que se encuentran en condiciones de pobreza, disminuyendo así la migración de los mismos.



Plan Estratégico Participativo  
Sensuntepeque

**Módulo III:**

**MISION**

**MISION  
DE LA MUNICIPALIDAD DE SENSUNTEPEQUE**

Brindar servicios con calidad y amabilidad, fortaleciendo nuestras funciones en los diferentes niveles estructurales: asesores, apoyo y operativos, tomando en cuenta aspectos técnicos y normativos, cualidades y destrezas de nuestro recurso humano, fomentando el espíritu de ser cada día mejores, logrando así una integración profesional al servicio de nuestro pueblo.



# Plan Estratégico Participativo

## Sensuntepeque

### Módulo III: PROPUESTA ESTRATEGICA CONCERTADA

#### MESA DE AGRICULTURA Y GANADERIA

VISION	LINEAS ESTRATEGICAS	PROGRAMAS	PROYECTOS
El sector contará con ganadería de calidad, y con diversificación de la producción agropecuaria	Educación para la producción	Educación	Capacitación para el buen manejo del hato ganadero, con ganado lechero y de carne.
			Capacitación para el cultivo y elaboración del alimento del ganado en el municipio.
			Fomento de la producción agropecuaria en las escuelas.
	Creación de Servicios para el desarrollo agropecuario.	Servicios Agropecuarios	<b>(3)</b> Acceso a créditos blandos para actividades agropecuarias.
			<b>(1)</b> Atención médico veterinaria al ganado local y hondureño, para el control zoonosanitario.
			<b>(2)</b> Construcción de reservorios de agua para cultivos en verano.
			Estudio de suelos.
	Desarrollo tecnológico agropecuario	Tecnificación agropecuario	Fomento de cultivos frutales acorde a potencialidades del suelo.
			Construcción de planta purificadora de agua.
			Construcción de planta procesadora de lácteos
			Construcción de planta procesadora de frutas.

Fuente: Taller Jueves 15 de Julio de 2004.  
**(x)** Proyectos priorizados



# Plan Estratégico Participativo

## Sensuntepeque

### Módulo III: PROPUESTA ESTRATEGICA CONCERTADA

#### MESA DE EDUCACION Y RECREACION

VISION	LINEAS ESTRATEGICAS	PROGRAMAS	PROYECTOS
<p>Sensuntepeque es un municipio con cobertura en todos los niveles educativos y en recreación a nivel urbano y rural. Contando con la infraestructura y recursos necesarios para el desarrollo intelectual y físico de sus habitantes.</p>	<p>INCREMENTO DE LA INFRAESTRUCTURA EDUCATIVA Y RECREATIVA</p>	<p>INFRAESTRUCTURA EDUCATIVA, DEPORTIVA Y RECREATIVA PARA EL DESARROLLO</p>	Una cancha por mes
			Gestión de infraestructura educativa, recreativa y deportiva a través de Comités.
			Dotación de infraestructura, muebles, libros y otros a través de campañas.
	<p>MAYOR COBERTURA Y CALIDAD EDUCATIVA</p>	<p>MOTIVADOS POR UNA MAYOR COBERTURA Y CALIDAD EDUCATIVA</p>	Formación profesional a docentes
			Evaluación permanente de la calidad educativa.
			Incentivos a docentes.
			Universidad Departamental y Regional (con cobertura fronteriza con Honduras)
			Fomento y Seguimiento a Escuelas Diurnas y Nocturnas de Educación de Adultos para reducir el analfabetismo en Zonas Rurales y Urbanas.
			Incremento de cobertura en educación física y musical en centros escolares rurales.
			Equipamiento de Centros de Cómputo Escolares.
			Diversificación de las especialidades de bachilleratos y de formación tecnológica urbanos y rurales.
			Impulso de la educación no formal.
	<p>ALIMENTANDO PARA APRENDER</p>	Alimentos por asistencia escolar	
DESARROLLO CON CULTURA		Creación de la Escuela de Artes con cobertura en: Música, Danza, Dibujo y Pintura, Teatro, Taller Literario.	
PREVENCIÓN PARA UN FUTURO MEJOR		Atención de población en riesgo	



# Plan Estratégico Participativo

## Sensuntepeque

### Módulo III: PROPUESTA ESTRATEGICA CONCERTADA

#### MESA DE IGLESIAS

VISION	LINEAS ESTRATEGICAS	PROGRAMAS	PROYECTOS
<p>Ser un conjunto de instituciones articuladas para la formación, fomento y práctica de valores sociales y espirituales en las personas con la finalidad de acercarlos a Dios.</p>	<p>Formación para el Desarrollo de las personas</p>	<p>Formación Humana con Sentido Social</p>	<p>Creación de Centro de Rehabilitación de Personas Drogadictas y Alcohólicas, en instalaciones de antiguo rastro.</p>
			<p>Creación del Club Juvenil, para el desarrollo de los jóvenes en lo espiritual, social, físico, intelectual y recreativo.</p>
			<p><b>(1)</b> Creación de Oficina para que la Mesa de Iglesias (CDL) pueda brindar atención permanente a las personas que lo requieran.</p>
			<p><b>(2)</b> Talleres Vocacionales para reducir la pobreza: automotriz, construcción, corte y confección, panadería.</p>
	<p>Fomento de Valores</p>	<p>Fomentando Valores para un Futuro Mejor</p>	<p>- Formación de valores, autoestima y salud mental en Centros Escolares, a través de charlas impartidas por jóvenes y especialistas en los temas.</p>
	<p>Cierre de Cantinas.</p>		
	<p>Comunicaciones</p>	<p>Comunicaciones que desarrollan</p>	<p>Difusión del mensaje de Jesús a través de todos los medios de difusión posibles.</p>
<p>Creación de radio cristiana.</p>			

Fuente: Taller de 15 de Julio de 2004

(x) Proyectos priorizados



## Plan Estratégico Participativo

### Sensuntepeque

#### Módulo III: PROPUESTA ESTRATEGICA CONCERTADA

#### MESA DE JOVENES

VISION	LINEAS ESTRATEGICAS	PROGRAMAS	PROYECTOS
<p>La Juventud de Sensuntepeque cuenta con oportunidades de desarrollo educativo, con centros de estudios de bachillerato, universitarios y centros de formación laboral; tendrán oportunidades para su desarrollo deportivo, contará con fuentes de empleo y centros de rehabilitación con enfoque laboral en el área urbana y rural.</p>	<p>Jóvenes con acceso a centros de estudio, acorde a las necesidades.</p>	<p>EDUCACIÓN PARA TODOS</p>	<p>Vías de acceso y transporte en buen estado en todo el municipio. Ampliar cobertura de centros de formación laboral y bachilleratos en el área rural. Creación de Universidad en el Municipio. Creación de fondo de becas para estudiantes de escasos recursos.</p>
	<p>Promoción de Centros Deportivos y Recreativos</p>	<p>DEPORTE ES SALUD</p>	<p>Reactivación del polideportivo y diversificación de ramas deportivas, en áreas urbana y rural.</p>
	<p>Capacitación Laboral, diversificación agrícola y generación de empleo.</p>	<p>TRABAJANDO PARA VIVIR MEJOR</p>	<p>Creación de fuentes de empleo y capacitación, acordes a la realidad del municipio. Capacitación para microempresarios. Financiamiento con créditos blandos y estudios de mercado. Diversificación agrícola</p>



Plan Estratégico Participativo  
Sensuntepeque

**Módulo III: PROPUESTA ESTRATEGICA CONCERTADA**

**MESA DE MUJERES**

VISION	LINEAS ESTRATEGICAS	PROGRAMAS	PROYECTOS
<p>Mujeres Sensuntepecanas participativas y con oportunidades para su desarrollo económico, social y político.</p>	<p>Educando para el Futuro</p>	<p>Fortaleciendo a la Mujer Sensuntepecana</p>	<ul style="list-style-type: none"> <li>*Fortalecimiento de la Mesa de Mujeres.</li> <li>*Programa de formación de Mujeres.</li> <li>*Propuesta de Política de Equidad de Género.</li> <li>*Alfabetización de Mujeres</li> <li>*Capacitación en elaboración de artesanías</li> <li>*Créditos Blandos para las Mujeres</li> <li>*Generación de Empleo Articulando Actores</li> <li>*Capacitación para la producción de hortalizas.</li> <li>*Difusión de la existencia de leyes e Instituciones que velan por el desarrollo de la Mujer y que vigilan por la correcta aplicación del marco jurídico.</li> </ul>
	<p>Formación de Lideresas.</p>	<p>Formando lideresas para un Futuro Mejor</p>	<p>Promoción de la organización de las mujeres.</p> <p>Formación de lideresas.</p>





# Plan Estratégico Participativo

## Sensuntepeque

### Módulo III: PROPUESTA ESTRATEGICA CONCERTADA

#### MESA DE SALUD Y MEDIO AMBIENTE

VISION	LINEAS ESTRATEGICAS	PROGRAMAS	PROYECTOS
<p>Sensuntepeque es ejemplo en el mejoramiento de las condiciones de salud, a través de la protección y el manejo sustentable de sus recursos, estableciendo un control y regulación de actividades dañinas a la salud, con participación de sus habitantes y el respaldo de ordenanzas municipales que favorecen la conservación del medio ambiente y la salud.</p>	<p>Participación Ciudadana para la Práctica de un Estilo de Vida Saludable.</p>	<p>Educando para una Buena Salud</p>	<p>Educativo para Adolescentes sobre Salud Sexual y Reproductiva. Programa Educativo de Salud y Medio Ambiente Capacitación a Líderes Comunitarios en Salud y Medio Ambiente.</p>
	<p>Servicios Base para la Buena Salud</p>	<p>Fortalecimiento de los Servicios de Salud</p>	<p>Mejoramiento, ampliación y construcción de infraestructura de salud a nivel cantonal. Dotación de los recursos necesarios con calidad, para los servicios de salud: mobiliario, equipo, personal, especialidades y medicamentos acorde a la demanda.</p>
		<p>Manejando los Desechos</p>	<p>Mejora de la Limpieza de la Ciudad Cierre sanitario de botadero de basura a cielo abierto. Relleno sanitario regional. Manejo de Desechos Sólidos Hospitalarios Peligrosos Dotación de Camiones Recolectores de Desechos Sólidos para el Manejo Adecuado de los Mismos. Planta de Tratamiento de aguas negras, aguas servidas y ampliación de la red de aguas negras.</p>
		<p>El Agua es Vida</p>	<p>Ampliación de Cobertura del Servicio de Agua Potable en el Municipio. Dotación a Comités de agua comunitarios, del equipo necesario para el control de la cloración del agua. Adquisición de nuevo Dipsel para la producción de Hipoclorito de sodio, para potabilizar el agua.</p>
	<p>Ordenamiento para el Desarrollo</p>	<p>Ordenando La Ciudad</p>	<p>Plan de Desarrollo Urbano. Suspensión, cierre y combate de prostíbulos, ventas de drogas y alcohol coordinadamente con instancias respectivas.</p>
	<p>Legislación Ambiental</p>	<p>Leyes por la Vida</p>	<p>Ordenanza para la Protección del Medio Ambiente.</p>



# Plan Estratégico Participativo

## Sensuntepeque

### Módulo III: PROPUESTA ESTRATEGICA CONCERTADA

#### MESA DE COMERCIO Y SERVICIOS

VISION	LINEAS ESTRATEGICAS	PROGRAMAS	PROYECTOS
<p>El sector de Comercio y Servicios se encuentra organizado, teniendo como objetivo el crecimiento empresarial, se desarrolla económica y técnicamente con el apoyo de capacitación, asesoría, fuentes de financiamiento y servicios que le permiten brindar productos de calidad y ganar la confianza de los usuarios de su actividad</p>	<p>Apoyar al sector de Comercio y Servicios.</p>	<p>Capacitación y Asesoría</p>	<p>Capacitación en ventas y atención al cliente Capacitación técnica y universitaria para competir brindando servicios de calidad con aplicación de herramientas técnicas.</p>
		<p>Política Económica</p>	<p>Formulación de una política económica local para el desarrollo empresarial.</p>
		<p>Servicios de apoyo al Sector</p>	<p>Acceso a créditos blandos Plan de Ordenamiento de actividades comerciales que incluyan la construcción de Centros comerciales y reubicación del Tiangué. Construcción de terminales del transporte público. Realización de ferias comerciales en las zonas rurales y urbanas del municipio. Construcción de Centro de Cuido, Estudio y Capacitación para niños y niñas hijas de vendedoras.</p>



# Plan Estratégico Participativo

## Sensuntepeque

### Módulo III: PROPUESTA ESTRATEGICA CONCERTADA

#### MESA DE TRANSPORTE

VISION	LINEAS ESTRATEGICAS	PROGRAMAS	PROYECTOS	
Sensuntepeque contará con un Servicio de transporte eficiente y ordenado y con servicios de apoyo para la satisfacción de la población usuaria.	ORDENAMIENTO DEL TRANSPORTE	Ordenamiento	Ordenamiento de Horarios del Transporte.	
			(2) Señalización: semáforos, altos, nomenclatura urbana y rural, delimitación y señalización de paradas, ordenar sentidos de circulación vehicular.	
			Creación de zonas de parqueo Regulación de presencia de animales sueltos en carreteras.	
	TRANSPORTE CAPACITADO	Capacitación	Capacitación al personal de transporte, sobre el Reglamento de Tránsito, Prevención de Accidentes y buen trato a la población usuaria.	
	SERVICIOS DE APOYO AL TRANSPORTE	Vías para el Transporte		(1) Pavimentación y mantenimiento de calles en buen estado.
				Ampliación de calle del paterno hacia el Centro de Gobierno, para despejar el centro de la ciudad.
				Pavimentación de calle desde Col. 14 de Julio a Colonia La Palestina, para despejar zona del mercado. Regulación del uso de aceras y calles.
		Financiamiento para la comunicación		Establecimiento de cajas únicas.
				Créditos blandos para el transporte.
		Apoyando el Transporte.		Venta de Repuestos del Sector Transporte.
				Establecimiento de Gasolinera propiedad de la Cooperativa de Microbuses.
				Establecimiento de Taller Mecánico propiedad de la Cooperativa de Microbuses
				Proyecto de apertura de Oficina de CERTRACEN en Sensuntepeque.
				(3) Proyecto de establecimiento de Terminales del Transporte Público.
	Unidades nuevas.		Adquisición de nuevas unidades contando con descuentos especiales para el transporte público.	
Organización		Crear asociación de transportistas de camiones		
APERTURA DE RUTAS	Abriendo Nuevas Rutas.		Apertura de nueva ruta a San Miguel.	
			Ampliación de Ruta de Microbuses a Ilobasco y San Salvador.	

Fuente: Talleres 18 de Mayo de 2004 y 20/07/04

(x) Proyectos priorizados

2004 Plan Estratégico Participativo de Sensuntepeque



## Plan Estratégico Participativo

### Sensuntepeque

#### Módulo III: PROPUESTA ESTRATEGICA CONCERTADA

#### Estrategia Básica de Desarrollo del Municipio de Sensuntepeque

<b>VISION ECONOMICA</b>	<ul style="list-style-type: none"><li>● Aprovechar las potencialidades locales agrícolas, comerciales y posición geográfica para lograr la competitividad económica del municipio.</li></ul>
<b>VISION SOCIAL</b>	<ul style="list-style-type: none"><li>● Mejorar la calidad de vida a través de reducir los niveles de pobreza, la satisfacción de las necesidades básicas, el mejoramiento de los servicios en calidad y cobertura, con seguridad ciudadana, en un municipio democrático y participativo</li></ul>
<b>VISION AMBIENTAL</b>	<ul style="list-style-type: none"><li>● Sensuntepeque un municipio ordenado, con un manejo sustentable de los recursos naturales (agua, aire, suelo) y eliminando los riesgos existentes.</li></ul>
<b>GRANDES EJES DE DESARROLLO O LÍNEAS ESTRATÉGICAS</b>	<ul style="list-style-type: none"><li>● SENSUNTEPEQUE PRODUCTIVO, DIVERSIFICADO Y CON COMPETITIVIDAD COMERCIAL Y AGRÍCOLA</li><li>● SENSUNTEPEQUE, LIMPIA, ORDENADA Y CON COBERTURA DE SERVICIOS DE CALIDAD.</li><li>● SENSUNTEPEQUE UN MUNICIPIO PARTICIPATIVO</li><li>● SENSUNTEPEQUE CON PROTECCIÓN DE SUS RECURSOS Y LIBRE DE RIESGOS</li><li>● SENSUNTEPEQUE EN CONECTIVIDAD OPTIMA INTERNA Y EXTERNA</li></ul>



# Plan Estratégico Participativo

## Sensuntepeque

### Módulo III: PROPUESTA ESTRATEGICA CONCERTADA

#### Estrategia Básica de Desarrollo del Municipio de Sensuntepeque

GRANDES EJES DE DESARROLLO O LÍNEAS ESTRATÉGICAS	PROGRAMA	GRANDES PROYECTOS
SENSUNTEPEQUE DIVERSIFICADO Y CON COMPETITIVIDAD COMERCIAL Y AGRÍCOLA	SENSUNTEPEQUE PRODUCTIVO	<ul style="list-style-type: none"> <li>• Capacitación y asistencia técnica comercial y agropecuaria.</li> <li>• Desarrollo integral campesino.</li> <li>• Diversificación Agropecuaria Rural</li> <li>• Comercialización agropecuaria.</li> <li>• Ordenamiento del comercio informal y formal.</li> <li>• Fomento de la agroindustria en la zona rural.</li> <li>• Sistema de Nuevos Mercados Municipales</li> <li>• Desarrollo del Potencial Turístico del municipio.</li> </ul>
SENSUNTEPEQUE LIMPIA, ORDENADA Y CON COBERTURA DE SERVICIOS DE CALIDAD	SERVICIOS PARA UNA MEJOR CALIDAD DE VIDA	<ul style="list-style-type: none"> <li>• Ordenamiento físico territorial</li> <li>• Modernización de las empresas municipales: mercado, tiangué, rastro, cementerio,</li> <li>• Manejo integral de los desechos sólidos y líquidos</li> <li>• Optimización de los servicios: agua, transporte, comunicaciones, alcantarillado, energía, alumbrado público.</li> <li>• Mejoramiento de la calidad y cobertura de los servicios de educación, recreación, deporte, cultura y salud.</li> <li>• Jornadas Culturales Municipales.</li> </ul>
SENSUNTEPEQUE UN MUNICIPIO PARTICIPATIVO	PARTICIPANDO CONSTRUIMOS EL FUTURO	<ul style="list-style-type: none"> <li>• Construcción, difusión y actualización del PEP como instrumento de gobierno municipal.</li> <li>• Sostenibilidad del proceso de participación ciudadana, CDL e implementación del PEP</li> <li>• Inclusión en la gestión del municipio de sectores tradicionalmente excluidos: minusválidos, mujeres, niños, jóvenes, tercera edad y sectores productivos.</li> <li>• Presupuesto participativo anual</li> <li>• Educación, participación ciudadana.</li> <li>• Inclusión del eje transversal de género en la gestión municipal.</li> </ul>



# Plan Estratégico Participativo

## Sensuntepeque

### Módulo III: PROPUESTA ESTRATEGICA CONCERTADA

#### Estrategia Básica de Desarrollo del Municipio de Sensuntepeque

GRANDES EJES DE DESARROLLO O LÍNEAS ESTRATÉGICAS	PROGRAMA	GRANDES PROYECTOS
SENSUNTEPEQUE CON PROTECCIÓN DE SUS RECURSOS Y LIBRE DE RIESGOS	UN MEJOR AMBIENTE PARA VIVIR	<ul style="list-style-type: none"> <li>• Monitoreo de áreas de riesgos y definición de áreas de preservación ecológica.</li> <li>• Manejo sustentable del agua</li> <li>• Manejo sustentable del suelo</li> <li>• Manejo sustentable del aire</li> <li>• Mitigación de ruido.</li> <li>• Ordenanza Reguladora de las urbanizaciones y lotificaciones.</li> </ul>
SENSUNTEPEQUE EN CONECTIVIDAD OPTIMA INTERNA Y EXTERNA	CONECTANDO EL MUNICIPIO AL DESARROLLO	<ul style="list-style-type: none"> <li>• Ampliación de principales calles de acceso a la cabecera: por la 14 de Julio y por el antigua calle a San Salvador.</li> <li>• Definición y construcción de terminales del Transporte Público: Buses, microbuses y camiones.</li> <li>• Nomenclatura, señalización vial y de paradas de buses.</li> <li>• Definición de áreas de estacionamiento público</li> <li>• Racionalización del tráfico vehicular en la Ciudad de Sensuntepeque.</li> <li>• Acceso a infraestructura electrónica:</li> <li>• Conectar electrónicamente a los centros educativos.</li> <li>• Construcción de puente vehicular fronterizo con Honduras.</li> <li>• Construcción y mantenimiento de la Infraestructura vial rural.</li> </ul>

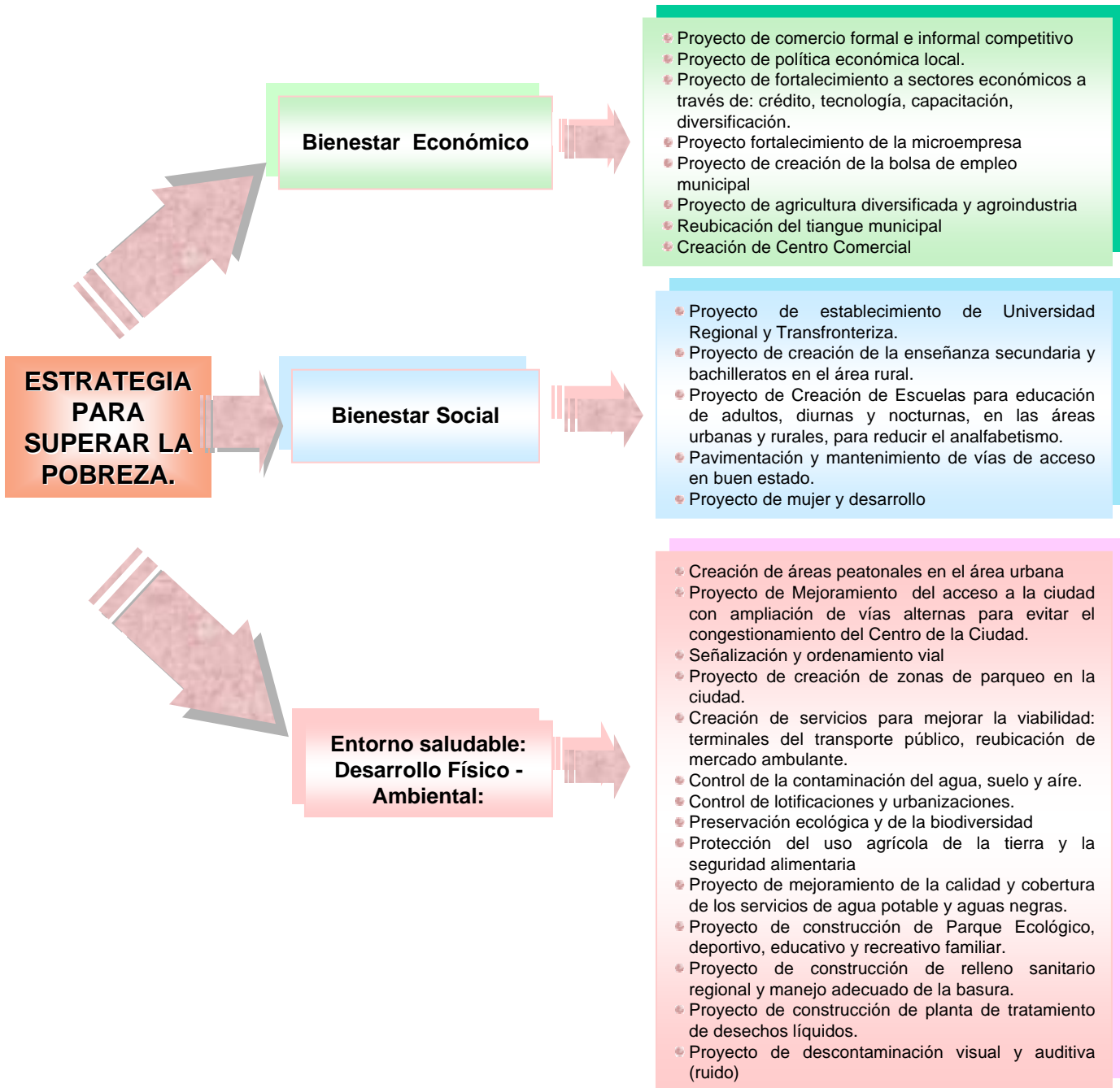


# Plan Estratégico Participativo

## Sensuntepeque

### Módulo III: PROPUESTA ESTRATEGICA CONCERTADA

#### Estrategia Básica de Desarrollo del Municipio de Sensuntepeque





Plan Estratégico Participativo  
Sensuntepeque

**Módulo III: PROPUESTA ESTRATEGICA CONCERTADA**

# Banco de Proyectos





# Plan Estratégico Participativo

## Sensuntepeque

### Módulo III: PROPUESTA ESTRATEGICA CONCERTADA

#### BANCO DE PROYECTOS SECTORIALES

N o	PROYECTO	MONTO \$	PLAZO			AREA DE GESTION
			C	M	L	
1	Proyecto de Fortalecimiento de la mesa de mujeres	\$1000.00	X			Organización
2	Proyecto de Promoción de la Organización de las Mujeres	\$1000.00				Organización
3	Proyecto de creación del Club Juvenil, para el desarrollo de los jóvenes en lo espiritual, social, físico, intelectual y recreativo.	\$1,500.00				Organización
4	Proyecto de creación de oficina para CDL y para que la mesa de iglesias pueda brindar atención permanente a las personas que lo requieran.	2,000.00	X			Organización
5	Creación de Asociación de Transportistas de Camiones.	\$1000.00				Organización



# Plan Estratégico Participativo

## Sensuntepeque

### Módulo III: PROPUESTA ESTRATEGICA CONCERTADA

#### BANCO DE PROYECTOS SECTORIALES

Nº	PROYECTO	MONTO \$	PLAZO			AREA DE GESTION
			C	M	L	
1	Proyecto de Programa de formación de mujeres	\$1,000.00				Educación y Capacitación
2	Proyecto de alfabetización de mujeres	\$1,000.00				Educación y Capacitación
3	Proyecto de capacitación a mujeres en elaboración de artesanías	\$1,000.00				Educación y Capacitación
4	Proyecto de capacitación a mujeres para la producción de hortalizas	\$1,000.00				Educación y Capacitación
5	Proyecto de difusión de la existencia de leyes e instituciones que velan por el desarrollo de la mujer y que velan por la correcta aplicación del marco jurídico.	\$500.00				Educación y Capacitación
6	Instalación de Universidad e instituciones de formación técnica.( Solicitado por las mesas de: mujeres, jóvenes, Educación y Recreación)	\$1000.00				Educación y Capacitación
7	Proyecto de formación de liderezas.	\$2,000.00				Educación y Capacitación
8	Proyecto de ampliación de cobertura de centros de formación laboral, secundaria y bachilleratos en el área rural	\$2,000.00				Educación y Capacitación
9	Proyecto de creación de fondo de becas para estudios de jóvenes de escasos recursos.	\$2,000.00				Educación y Capacitación
10	Proyecto de talleres vocacionales para reducir la pobreza: automotriz, construcción, corte y confección, panadería.	2,846.84	X			Educación y Capacitación
11	Proyecto de formación de valores, autoestima y salud mental en Centros Escolares, a través de charlas impartidas por jóvenes y especialistas en los temas.	\$1,000.00				Educación y Capacitación



## Plan Estratégico Participativo

### Sensuntepeque

#### Módulo III: PROPUESTA ESTRATEGICA CONCERTADA

#### BANCO DE PROYECTOS SECTORIALES

Nº	PROYECTO	MONTO \$	PLAZO			AREA DE GESTION
			C	M	L	
12	Proyecto de capacitación en Ventas y Atención al Cliente a propietarios de comercios y servicios.	\$5,000.00				Educación y Capacitación
13	Capacitación técnica y universitaria para competir brindando servicios de calidad con aplicación de herramientas técnicas.	\$5,000.00				Educación y Capacitación
14	Proyecto de dotación de infraestructura educativa, muebles, libros y otros a través de campañas.	\$25,000.00				Educación y Capacitación
15	Proyecto de formación profesional a docentes.	\$5,000.00				Educación y Capacitación
16	Proyecto de evaluación permanente de la calidad educativa.	\$5,000.00				Educación y Capacitación
17	Proyecto de incentivos a docentes	\$10,000.00				Educación y Capacitación
18	Proyecto de fomento y seguimiento a escuelas diurnas y nocturnas de Educación de Adultos para reducir el analfabetismo en zonas rurales y urbanas.	\$25,000.00				Educación y Capacitación
19	Proyecto de incremento de cobertura en educación física y musical en centros escolares rurales.	\$10,000.00				Educación y Capacitación
20	Proyecto de impulso de la educación no formal.	\$15,000.00				Educación y Capacitación
21	Proyecto de alimentos por la asistencia escolar.	\$20,000.00				Educación y Capacitación
22	Proyecto de creación de la Escuela de Artes con cobertura en: música, danza, dibujo y pintura, teatro y taller literario.	\$40,000.00				Educación y Capacitación
23	Proyecto de atención educativa y recreativa de población en riesgo.	\$25,000.00				Educación y Capacitación



## Plan Estratégico Participativo

### Sensuntepeque

#### Módulo III: PROPUESTA ESTRATEGICA CONCERTADA

#### BANCO DE PROYECTOS SECTORIALES

Nº	PROYECTO	MONTO \$	PLAZO			AREA DE GESTION
			C	M	L	
24	Proyecto de capacitación para el buen manejo del hata ganadero, con ganado lechero y de carne.	\$10,000.00				Educación y Capacitación
25	Proyecto de capacitación para el cultivo y elaboración del alimento del ganado en el municipio.	\$10,000.00				Educación y Capacitación
26	Proyecto de fomento de la producción agropecuaria en las escuelas.	\$10,000.00				Educación y Capacitación

Nº	PROYECTO	MONTO \$	PLAZO			AREA DE GESTION
			C	M	L	
1	Propuesta de política de Equidad de Género del municipio	\$5,000.00				Política
2	Proyecto de Formulación de una Política económica local para el desarrollo empresarial.	\$10,000.00				Política



## Plan Estratégico Participativo

### Sensuntepeque

#### Módulo III: PROPUESTA ESTRATEGICA CONCERTADA

#### BANCO DE PROYECTOS SECTORIALES

Nº	PROYECTO	MONTO \$	PLAZO			AREA DE GESTION
			C	M	L	
1	Proyecto de créditos blandos para mujeres	\$100,000.00				Economía
2	Proyecto de generación de empleo articulando actores (productores y comerciantes)	\$50,000.00				Economía
3	Proyecto de creación de fuentes de empleo y capacitación a jóvenes, acorde a la realidad del municipio.	\$50,000.00				Economía
4	Capacitación para formar jóvenes microempresarios	\$3,000.00				Economía
5	Proyecto de fortalecimiento económico a jóvenes con créditos blandos y estudios de mercado.	\$25,000.00				Economía
6	Proyecto de diversificación agrícola.	\$50,000.00				Economía
7	Proyecto de créditos blandos para el transporte público.	\$50,000.00				Economía
8	Proyecto de acceso a créditos blandos para actividades de comercio y servicios.	\$50,000.00				Economía
9	Realización de Ferias Comerciales en las zonas rurales y urbanas del municipio.	\$25,000.00				Economía
10	Proyecto de acceso a créditos blandos para actividades agropecuarias	\$25,000.00	X			Economía



## Plan Estratégico Participativo

### Sensuntepeque

#### Módulo III: PROPUESTA ESTRATEGICA CONCERTADA

#### BANCO DE PROYECTOS SECTORIALES

Nº	PROYECTO	MONTO \$	PLAZO			AREA DE GESTION
			C	M	L	
1	Proyecto de creación de Albergue para víctimas de violencia intrafamiliar.	\$60,000.00				Servicios públicos
2	Proyecto de creación de Centro de rehabilitación de personas drogadictas y alcohólicas, en instalaciones de antiguo rastro.	\$60,000.00				Servicios públicos
3	Proyecto de cierre de cantinas	\$10,000.00				Servicios públicos
4	Proyecto de Plan de ordenamiento de actividades comerciales, que incluya la construcción de Centros Comerciales y reubicación del comercio ambulante, El Tiangué Municipal.	\$1,142,857.14 (Sólo mercado)				Servicios públicos
5	Construcción de Terminales del Transporte Público (Mesas de: Transporte, Comercio y Servicios, Barrios El Calvario y San Antonio)	\$1,142,857.14	X			Servicios públicos
6	Proyecto de Construcción de Centro de cuidado, estudio y capacitación para niños y niñas, hijos de vendedoras.	\$25,000.00				Servicios públicos



## Plan Estratégico Participativo

### Sensuntepeque

#### Módulo III: PROPUESTA ESTRATEGICA CONCERTADA

#### BANCO DE PROYECTOS SECTORIALES

Nº	PROYECTO	MONTO \$	PLAZO			AREA DE GESTION
			C	M	L	
1	Proyecto de transporte en buen estado en todo el municipio.	\$100,000.00				Red Vial y Transporte
2	Proyecto de ordenamiento de horarios del transporte.	\$10,000.00				Red Vial y Transporte
3	Proyecto de señalización: semáforos, altos, nomenclatura urbana y rural, delimitación y señalización de paradas, ordenamiento de sentidos de circulación vehicular.	\$100,000.00	X			Red Vial y Transporte
4	Creación de zonas de parqueo.	\$100,000.00				Red Vial y Transporte
5	Regulación de presencia de animales sueltos en carreteras.	\$25,000.00				Red Vial y Transporte
6	Proyecto de capacitación al personal de transporte, sobre el Reglamento de Tránsito y Prevención de Accidentes.	\$10,000.00				Red Vial y Transporte
7	Proyecto de pavimentación y mantenimiento de calles en buen estado. (Mesas de: jóvenes, transporte)	\$10,000.00	X			Red Vial y Transporte
8	Proyecto de ampliación y pavimentación de calle del Paterno hacia el centro de Gobierno, para despejar el centro de la Ciudad.	\$70,000.00				Red Vial y Transporte
9	Pavimentación de calle desde Col. 14 de Julio a colonia La Palestina, para despejar zona del mercado.	\$38,000.00				Red Vial y Transporte
10	Regulación del uso de aceras y calles	\$10,000.00				Red Vial y Transporte



## Plan Estratégico Participativo

### Sensuntepeque

#### Módulo III: PROPUESTA ESTRATEGICA CONCERTADA

#### BANCO DE PROYECTOS SECTORIALES

Nº	PROYECTO	MONTO \$	PLAZO			AREA DE GESTION
			C	M	L	
11	Proyecto de establecimiento de cajas únicas.	\$10,000.00				Red Vial y Transporte
12	Proyecto de Venta de Repuestos del Sector Transporte.	\$10,000.00				Red Vial y Transporte
13	Proyecto de establecimiento de Gasolinera propiedad de la cooperativa de microbuses.	\$20,000.00				Red Vial y Transporte
14	Proyecto de establecimiento de Taller mecánico, propiedad de Cooperativa de Microbuses.	\$25,000.00				Red Vial y Transporte
15	Proyecto de apertura de SERTRACEN en Sensuntepeque	\$100,000.00				Red Vial y Transporte
16	Proyecto de adquisición de nuevas unidades de transporte público, contando con descuentos especiales.	\$100,000.00 C/U				Red Vial y Transporte
17	Proyecto de apertura de nueva ruta de Transporte público hacia San Miguel.	\$30,000.00				Red Vial y Transporte
18	Proyecto de ampliación de ruta de microbuses hacia Ilobasco y San Salvador.	100,000.00				Red Vial y Transporte





## Plan Estratégico Participativo

### Sensuntepeque

## Módulo III: PROPUESTA ESTRATEGICA CONCERTADA

### BANCO DE PROYECTOS SECTORIALES

N o	PROYECTO	MONTO \$	PLAZO			AREA DE GESTION
			C	M	L	
1	Proyecto educativo para adolescentes sobre salud sexual y reproductiva	\$5,000.00				Salud y Medio Ambiente
2	Proyecto de Programa educativo de Salud y Medio Ambiente	\$5,000.00				Salud y Medio Ambiente
3	Proyecto de capacitación a Líderes Comunitarios en Salud y Medio Ambiente.	\$3,000.00				Salud y Medio Ambiente
4	Mejoramiento, ampliación y construcción de infraestructura de salud a nivel cantonal.	\$60,000.00				Salud y Medio Ambiente
5	Proyecto de dotación de los recursos necesarios con calidad, para los servicios de salud: mobiliario, equipo, personal, especialistas y medicamentos acorde a la demanda.	\$100,000.00				Salud y Medio Ambiente
6	Proyecto de mejora de la limpieza de la ciudad, incluyendo educación y separación de desechos.	\$100,000.00	X			Salud y Medio Ambiente
7	Proyecto de cierre sanitario de botadero de basura a cielo abierto, que afecta a 1456 habitantes de: Cantón San Lorenzo, Guacotecti: Agua Zarca, Victoria: Rojitas, Bermúdez, Cantón Copinolapa, Gruiscoyol, Santa Cruz, Lempa	\$50,000.00	X			Salud y Medio Ambiente
8	Proyecto de relleno sanitario regional	\$100,000.00				Salud y Medio Ambiente
9	Proyecto para el manejo de desechos sólidos hospitalarios peligrosos.	\$40,000.00				Salud y Medio Ambiente



## Plan Estratégico Participativo

### Sensuntepeque

#### Módulo III: PROPUESTA ESTRATEGICA CONCERTADA

#### BANCO DE PROYECTOS SECTORIALES

Nº	PROYECTO	MONTO \$	PLAZO			AREA DE GESTION
			C	M	L	
10	Proyecto de dotación de camiones recolectores de desechos sólidos, para el manejo adecuado de los mismos.	\$70,000.00 C/U	X			Salud y Medio Ambiente
11	Proyecto de planta de tratamiento de aguas negras, aguas servidas y ampliación de red de aguas negras.	\$200,000.00				Salud y Medio Ambiente
12	Proyecto de ampliación de cobertura del servicio de agua potable en el municipio.	\$8,000,000.00	X			Salud y Medio Ambiente
13	Proyecto de dotación a Comités de agua comunitarios, del equipo necesario para el control de la cloración del agua.	\$10,000.00				Salud y Medio Ambiente
14	Proyecto de adquisición de nuevo dípsel para la producción de Hipoclorito de Sodio, para potabilizar el agua.	\$20,000.00				Salud y Medio Ambiente
15	Proyecto de suspensión, cierre y combate de prostíbulos, ventas de drogas y alcohol, coordinadamente con instancias respectivas.	\$10,000.00				Salud y Medio Ambiente
16	Proyecto de ordenanza para la Protección del Medio Ambiente.	\$10,000.00	X			Salud y Medio Ambiente



## Plan Estratégico Participativo

### Sensuntepeque

## Módulo III: PROPUESTA ESTRATEGICA CONCERTADA

### BANCO DE PROYECTOS SECTORIALES

Nº	PROYECTO	MONTO \$	PLAZO			AREA DE GESTION
			C	M	L	
1	Proyecto de Plan de Desarrollo Urbano	\$100,000.00				Ordenamiento territorial

Nº	PROYECTO	MONTO \$	PLAZO			AREA DE GESTION
			C	M	L	
1	Reactivación del polideportivo y diversificación de ramas deportivas en áreas urbana y rural	\$25,000.00				Deportes
2	Proyecto de una cancha por mes	\$600,000.00				Deportes
3	Proyecto de gestión de infraestructura educativa, recreativa y deportiva a través de Comités.	\$100,000.00				Deportes

Nº	PROYECTO	MONTO \$	PLAZO			AREA DE GESTION
			C	M	L	
1	Difusión del mensaje de Jesús a través de todos los medios de difusión posibles.	\$10,000.00				Comunicaciones
2	Creación de radio cristiana.	\$50,000.00				Comunicaciones



## Plan Estratégico Participativo

### Sensuntepeque

#### Módulo III: PROPUESTA ESTRATEGICA CONCERTADA

#### BANCO DE PROYECTOS SECTORIALES

Nº	PROYECTO	MONTO \$	PLAZO			AREA DE GESTION
			C	M	L	
1	Proyecto de atención médico veterinaria al ganado local y hondureño, para el control zosanitario.	\$2,500.00	X			Agricultura y ganaderia
2	Proyecto de construcción de reservorios de agua para cultivos en vereno.	\$15,000.00	X			Agricultura y ganaderia
3	Proyecto de estudios de suelo.	\$10,000.00				Agricultura y ganaderia
4	Proyecto de cultivo de frutales, acorde a las potencialidades del suelo.	\$15,000.00				Agricultura y ganaderia
5	Proyecto de construcción de planta purificadora de agua.	\$100,000.00				Agricultura y ganaderia
6	Proyecto de construcción de planta procesadora de lácteos	\$50,000.00				Agricultura y ganaderia
7	Proyecto de construcción de planta procesadora de frutas.	\$50,000.00				Agricultura y ganaderia



# Plan Estratégico Participativo

## Sensuntepeque

### Módulo III: PROPUESTA ESTRATEGICA CONCERTADA

#### BANCO DE PROYECTOS TERRITORIALES

Nº	PROYECTO	MONTO \$	PLAZO			AREA DE GESTION
			C	M	L	
1	Empedrar los tramos de difícil tránsito y construir cordón- cuneta, en 30 kms. de Maraña a Sensuntepeque, en Cantón La Trinidad, Cantón Copinolapa.	\$82,000.00	X			Red vial y transporte
2	Proyecto de apertura de calle hacia el puente y terminar el Puente Copinolapa (Solicitado por los Cantones: La Trinidad, Copinolapa)	\$82,000.00	X			Red vial y transporte
3	Pavimentación de 10 kms. desde Cantón Los Llanitos hasta desvío de Copinolapa.	\$850,000.00	X			Red vial y transporte
4	Apertura de 4 kms. de calle desde el desvío de Santa Lucía hasta El Playón 1 y El Playón 2, del Cantón Llano Grande	\$45,000.00	X			Red vial y transporte
5	Construcción de puente sobre el Río El Playón, Cantón Llano Grande	\$125,000.00				Red vial y transporte
6	Brindar mantenimiento, cuneteado y ampliación de 15 kms. de calles del Cantón El Aguacate.	\$49,000.00	X			Red vial y transporte
7	Pavimentado de 3½ kms. de largo por 8 mts. de ancho, para mejorar el acceso de 4 mil personas a Cantón San Nicolás.	\$297,000.00	X			Red vial y transporte
8	Apertura de 4 kms de calle desde el Centro de Cantón San Marcos a Guaquincora(Lempa)	\$30,000.00	X			Red vial y transporte
9	Mantenimiento de 5 kms. de calle desde Centro de Cantón San Marcos a Río Gualquiquira.	\$15,000.00	X			Red vial y transporte
10	1000 mts. De concreteado de principales cuestas desde La Esperanza a Centro de Cantón San Marcos.	\$85,000.00	X			Red vial y transporte



## Plan Estratégico Participativo

### Sensuntepeque

## Módulo III: PROPUESTA ESTRATEGICA CONCERTADA

### BANCO DE PROYECTOS TERRITORIALES

Nº	PROYECTO	MONTO \$	PLAZO			AREA DE GESTION
			C	M	L	
11	Reparación de 3 kms. de calle, empedrado, fraguado y mantenimiento en Cantón Rojas.	\$250,000.00	X			Red vial y transporte
12	Brindar mantenimiento permanente, construir cunetas de concreto, fraguado de partes altas y bajas (con cause de ríos), cordones para paso vehicular; a través de 8 kms. por 6 metros de ancho, desde el desvío de Tempisque hasta el dispensario médico de Cantón Cuyantepeque.	\$45,000.00	X			Red vial y transporte
13	Solicitar terreno a propietaria y apertura de calle desde el puente de Majada hasta caserío de Huerta Vieja en Cantón Cuyantepeque	\$50,000.00	X			Red vial y transporte
14	Reparar 5 kms de calle inaccesible desde Puerta La Comba a Caserío La Rinconada del Cantón Cunchique.	\$26,000.00	X			Red vial y transporte
15	Ampliación, balastado de 19 kms., empedrado y fraguado de zonas que lo ameriten, de los caminos a los diferentes caseríos a: El Llano= 3 kms.; Camalote= 6 kms.;Hasta el Rió, San Juan Bautista=4 kms.; -de Agua Sucia al Bejuco, del Cantón San Lorenzo.	\$171,000.00				Red vial y transporte
16	Mantenimiento de 7 kms. de calle desde el Puente de El Volcán a Caserío El Rodeo, del Cantón San Matías.	\$21,000.00	X			Red vial y transporte
17	Ampliación y reparación de 6 kms. de calle desde Escuela de El Rodeo hasta caseríos: La Quebradona y Angostura, apertura de 7 kms. de calle a Caserío El Pito, del Cantón San Matías.	\$13,000.00	X			Red vial y transporte



## Plan Estratégico Participativo

### Sensuntepeque

#### Módulo III: PROPUESTA ESTRATEGICA CONCERTADA

#### BANCO DE PROYECTOS TERRITORIALES

Nº	PROYECTO	MONTO \$	PLAZO			AREA DE GESTION
			C	M	L	
18	Ampliación y reparación de 6 kms. de calle desde Escuela de El Rodeo hasta Caserío Los Angeles, del Cantón San Matías.	\$13,500.00	X			Red vial y transporte
19	Apertura de 2 kms. de calle desde Caserío El Rodeo hasta La Loma, del Cantón San Matías.	\$12,000.00	X			Red vial y transporte
20	Reparación de 12 kms. de calle principal desde Guanaste a Paso de Las Estrellas, con empedrado y fraguado de cuestas, cordoneado, tuberías y ampliación en algunos tramos, en Cantón Las Marías.	\$175,000.00	X			Red vial y transporte
21	Pavimentado de Calle Principal (Sensuntepeque-Ciudad Dolores)					Red vial y transporte
22	Balastado, chapoda, empedrado y fraguado de a zonas con mayor deterioro y cuneteado de vías de acceso a los Caseríos: - 0.4 kms. De calle principal a Matara, -2.77 kms de Matara a Tronalagua - 2 kms. de Calle Principal a Pozuelos Abajo. -0.4 kms. de calle Principal a Las Fuentes. -0.4 kms. de Calle Principal a Escuela de San José. -4 kms. de calle Principal a Palacios, en Cantón Río Grande.	\$35,000.00				Red vial y transporte
23	Apertura de 2 kms. de calle del Papayal a El Copinol (un propietario niega el permiso), en Cantón Río Grande.	\$12,000.00				Red vial y transporte
24	Reparar 8 kms. de calle desde el desvío de Colonia California al centro del Cantón y a Caseríos: Ocotillo, y Chagüite, con: balastado, empedrado, fraguado y cuenteado en Cantón Tronalagua.	\$49,000.00				Red vial y transporte



# Plan Estratégico Participativo

## Sensuntepeque

### Módulo III: PROPUESTA ESTRATEGICA CONCERTADA

#### BANCO DE PROYECTOS TERRITORIALES

Nº	PROYECTO	MONTO \$	PLAZO			AREA DE GESTION
			C	M	L	
25	Mejoramiento de 35 kms. de carretera: Empedrado y fraguado de cuestas, balastado y cuneteado de áreas planas. Construcción de rampla y entubado de los ríos: Sirigua I y II, Piedras Blancas, La Hacienda, Los Yugos, Palo Blanco, Jicarillo, Mal Paso, Las Piletas y El Lindero, en Cantón Nombre de Dios.	Más de \$1,000,000.00	X			Red vial y transporte
26	Mejoramiento de superficie de rodamiento de 16 kms. de calle, con balastado y empedrado de cuestas para mejorar la comunicación de 12,000 habitantes en Cantón San Gregorio.	\$500,00.00				Red vial y transporte
27	Empedrar, fraguar y cunetear 1 km. De calle, desde La Puertona al puente del Cantón Pie de La Cuesta.	\$30,000.00	X			Red vial y transporte
28	Empedrado, cuneteado y fraguado de 3 cuadras de calle a Caserío Los Tubos de Cantón El Tempisque.	\$9,000.00				Red vial y transporte





# Plan Estratégico Participativo

## Sensuntepeque

### Módulo III: PROPUESTA ESTRATEGICA CONCERTADA

#### BANCO DE PROYECTOS TERRITORIALES

Nº	PROYECTO	MONTO \$	PLAZO			AREA DE GESTION
			C	M	L	
29	Mejoramiento de Red Vial de Cantón Chunte: empedrado y fraguado de pendientes desde la Puertona hasta El Quemado (5½ kms. de pendientes). Empedrado y fraguado de 100 mts. Frente a la escuela Los Jóveles. Cuneteado y empedrado de 700 mts. De calle Principal a Centro Escolar El Jovo Cuneteado, empedrado y fraguado de 600 mts. desde Barrancos Negros hasta Caserío Los Almendros y encementado de paso de quebrada de Barrancos Negros Empedrado y fraguado de 1 km. de María Auxiliadora a Río Chunte (Balneario Poza Bruja) y encementado de 100 mts. de calle principal a Escuela de María Auxiliadora Empedrado y fraguado de 400 mts. De calle principal al Primer Sector de María Auxiliadora. Empedrado y fraguado de 1½ kms. de pendientes desde El Quemado hasta Los Portillos.		X			Red vial y transporte
30	Empedrado, fraguado y alumbrado público de calles principales y periféricas de la Ciudad de Sensuntepeque.	\$100,000.00 /km				Red vial y transporte
31	Abrir una nueva vía de entrada a la cabecera Departamental Ciudad de Sensuntepeque.	\$100,000.00 /km				Red vial y transporte



## Plan Estratégico Participativo

### Sensuntepeque

## Módulo III: PROPUESTA ESTRATEGICA CONCERTADA

### BANCO DE PROYECTOS TERRITORIALES

Nº	PROYECTO	MONTO \$	PLAZO			AREA DE GESTION
			C	M	L	
1	Perforación de 2 pozos para abastecer con agua potable a 100 viviendas y letrinización, en Cantón La Trinidad.	\$140,000.00 (Estudio)				Agua potable y alcantarillado
2	Letrinización abonera, en Cantón La Trinidad.	\$68,571.42				Agua potable y alcantarillado
3	Reparación de 2 cajas de agua (al norte y al Sur del Cantón): una de 16m <sup>3</sup> y otra de 8m <sup>3</sup> , y los tanques dañados por terremotos.	\$2,000.00				Agua potable y alcantarillado
4	Adquirir bomba de agua nueva, instalación de tubería con mayor capacidad en Caserío Guaruma y reparación de tubería en Caserío Los Ranchos, Cantón El Aguacate.	\$21,142.86				Agua potable y alcantarillado
5	Perforar pozo, instalar bomba, instalar 1500 mts. De tubería y potabilizar el agua para 195 familias.	\$140,000.00				Agua potable y alcantarillado
6	Perforar 4 pozos, bombear agua a tanque de almacenamiento e instalar red de tuberías madre a los caseríos, para 1500 personas.	\$375,000.00				Agua potable y alcantarillado
7	Elaborar estudio de fuentes de agua subterránea del Río Gualquiquira, Cantón San Marcos.	\$ 6,000.00				Agua potable y alcantarillado
8	Perforar pozos, almacenar, potabilizar, bombear y distribuir agua potable a 700 personas de Caseríos de Cantón San Marcos.	\$140,000.00				Agua potable y alcantarillado
9	Cambiar cañería, equipo de bombeo e instalar transformador de 25 KW. En Cantón Rojas.	\$12,000.00				Agua potable y alcantarillado



## Plan Estratégico Participativo

### Sensuntepeque

## Módulo III: PROPUESTA ESTRATEGICA CONCERTADA

### BANCO DE PROYECTOS TERRITORIALES

Nº	PROYECTO	MONTO \$	PLAZO			AREA DE GESTION
			C	M	L	
10	Ampliación de red de agua existente para abastecer a 500 personas de caseríos: Huerta Vieja, El Zapote, Plan de Viga, La Ceiba, Las Lomitas y El Espino, del Cantón Cuyantepeque.	\$50,000.00				Agua potable y alcantarillado
11	Introducción de agua potable a 32 familias ubicadas a 1 km. De la fuente de agua, en Cantón Río Grande.	\$15,000.00				Agua potable y alcantarillado
12	Introducción de agua potable a nivel domiciliario por bombeo y construcción de 2 tanques de captación en Cantón Tronalagua	\$20,000.00	X			Agua potable y alcantarillado
13	Abastecimiento de agua potable a 2064 personas de Cantón Nombre de Dios.	\$150,000.00				Agua potable y alcantarillado
14	Construcción de tanque con capacidad para captación de 50 m <sup>3</sup> de agua y su potabilización para abastecer a 1147 habitantes, en Cantón San Gregorio.	\$20,000.00	X			Agua potable y alcantarillado
15	Ampliación de capacidad del tanque que abastece de agua a la comunidad y reparación de la cañería en Cantón Pie de La Cuesta.	\$20,000.00				Agua potable y alcantarillado
16	Sustitución de tuberías y reparación de 2 tanques de agua para abastecer a 6000 en Cantón Chunte.	\$ 12,000.00				Agua potable y alcantarillado
17	Mejoramiento del servicio, potabilizar y ampliar la red de agua en Barrio Los Remedios	\$125,000.00	X			Agua potable y alcantarillado
18	Introducción de la red de aguas negras en Barrio Los Remedios	\$100.000.00				Agua potable y alcantarillado



## Plan Estratégico Participativo

### Sensuntepeque

#### Módulo III: PROPUESTA ESTRATEGICA CONCERTADA

#### BANCO DE PROYECTOS TERRITORIALES

Nº	PROYECTO	MONTO \$	PLAZO			AREA DE GESTION
			C	M	L	
19	Perforación de pozos, potabilización, instalación de tanque, equipo de bombeo y tubería acorde a la demanda del servicio de agua potable de 8,000 personas en los Barrios El Calvario y San Antonio	\$125,000.00	X			Agua potable y alcantarillado
20	Construir colector y ampliar red de aguas negras en los Barrios El Calvario, San Antonio, Santa Bárbara	\$1,000,000.00	X			Agua potable y alcantarillado
21	Tratamiento de aguas residuales en Barrio Santa Bárbara.	\$125,000.00 (Santa Bárbara)	X			Agua potable y alcantarillado
22	Potabilizar y ampliar red de agua potable en Barrio Santa Bárbara.		X			Agua potable y alcantarillado



## Plan Estratégico Participativo

### Sensuntepeque

## Módulo III: PROPUESTA ESTRATEGICA CONCERTADA

### BANCO DE PROYECTOS TERRITORIALES

Nº	PROYECTO	MONTO \$	PLAZO			AREA DE GESTION
			C	M	L	
1	Ampliación de red de energía eléctrica a 300 viviendas en Cantón La Trinidad.	\$412,000.00				Energía eléctrica.
2	Introducción de energía eléctrica a 150 viviendas del Cantón Copinolapa.	\$320,000.00				Energía Eléctrica.
3	Instalación de 2 transformadores eléctricos (15 KW) y ampliación de 5 kms. de red de energía eléctrica desde el Centro de Cantón San Marcos a 390 personas de los Caseríos.	\$3,000.00 (2 Transformadores) \$75,000.00 (red)				Energía Eléctrica.
4	Ampliación de red de energía eléctrica a Caseríos: san Juan Bautista, El Bejuco, El Camalote y parte de Los Trozos, del Cantón san Lorenzo.	\$75,000.00				Energía Eléctrica.
5	Introducción de energía eléctrica a 40 casas de caseríos: El Rodeo, Centro, La Loma, El Cucurucho e instalación de 2 lámparas en Caserío El Centro del Cantón San Matías.	\$60,000.00				Energía Eléctrica.
6	Ampliación de 12 kms. de tendido eléctrico desde El Rodeo a caseríos que no cuentan con energía eléctrica: a María Centro= 4 kms., a Estanzuelas= 1km., a Tablón 0.5 km., al Roble 1½ kms., a Balcón= 3 kms., a Vegas Abajo= 2 kms., en Cantón Las Marías.	\$236,000.00				Energía Eléctrica.
7	Introducción de energía eléctrica a través de 3 kms. en Cantón San Gregorio.	\$90,00.00				Energía Eléctrica.
8	Instalación de 2 transformadores e introducción de alumbrado público y a 8 viviendas del Cantón Pie de La Cuesta	\$6,000.00				Energía Eléctrica.



# Plan Estratégico Participativo

## Sensuntepeque

### Módulo III: PROPUESTA ESTRATEGICA CONCERTADA

#### BANCO DE PROYECTOS TERRITORIALES

Nº	PROYECTO	MONTO \$	PLAZO			AREA DE GESTION
			C	M	L	
1	Habilitar y equipar la casa comunal como clínica médica y contar con atención de médicos por lo menos dos veces por semana en Cantón El Volcán.	\$24,000.00				Salud y Medio Ambiente
2	Dotar la clínica del Cantón Santa Rosa con: médico permanente, ambulancia, equipo, medicinas y promotores para atender a los habitantes de San Nicolás, Santa Rosa, Palacios y Trinidad.	\$68,571.43	X			Salud y Medio Ambiente
3	Construcción de letrinas aboneras de fibra de vidrio y capacitación para el uso adecuado y sobre higiene y prevención de enfermedades	\$239,318.17	X			Salud y Medio Ambiente
4	Cobertura de letrinización a 80 viviendas del Cantón San Matías.	\$8,000.00				Salud y Medio Ambiente
5	Construcción y equipamiento de clínica médica para atención de 10 mil habitantaes en caserío El Rodeo, Cantón Las Marías.	\$10,000.00				Salud y Medio Ambiente
6	Construcción de clínica de salud equipada con materiales y personal médico en Canton Chunte.	\$15,000.00 Plan aporta material, persona altruista aporta terreno, Alcaldía aporta mano de obra.				Salud y Medio Ambiente



Plan Estratégico Participativo  
Sensuntepeque

**Módulo III: PROPUESTA ESTRATEGICA CONCERTADA**

**BANCO DE PROYECTOS TERRITORIALES**

Nº	PROYECTO	MONTO \$	PLAZO			AREA DE GESTION
			C	M	L	
7	Aplicación de multas a las personas que depositan basura en la s calles, en Barrio Los Remedios.					Salud y Medio Ambiente
8	Eliminar Cantinas y prostíbulos en el municipio.					Salud y Medio Ambiente



# Plan Estratégico Participativo

## Sensuntepeque

### Módulo III: PROPUESTA ESTRATEGICA CONCERTADA

#### BANCO DE PROYECTOS TERRITORIALES

Nº	PROYECTO	MONTO \$	PLAZO			AREA DE GESTION
			C	M	L	
1	Capacitación laboral a jóvenes del Cantón El Volcán (4 cursos, 3 mil colones por mes, por 6 meses)	\$20,000.00				Educación y Capacitación
2	Construir un aula para (20 niños por año) parvularia en el Centro Escolar del Caserío Mandinga, Cantón Llano Grande	\$11,000.00				Educación y Capacitación
3	Construcción de 1 aula, un auditorio, complementar el personal docente y equipamiento para brindar cobertura escolar hasta el 9° grado en Cantón San Nicolás	\$25,000.00				Educación y Capacitación
4	Dotar la escuela de Cantón Santa Rosa con maestros, aulas, equipo y mobiliario necesarios para aumentar la cobertura a bachillerato.	\$90,000.00				Educación y Capacitación
5	Solicitar maestros al Ministerio de Educación, para implementar el Tercer Ciclo y construir otra aula en Cantón Rojas.	\$11,000.00				Educación y Capacitación
6	Construcción de 60 mts. De muro perimetral del Centro Escolar del Cantón Cunchique.	\$10,000.00				Educación y Capacitación
7	Capacitación teórica y práctica (para comprobar calidad) para: elaborar abonos, insecticidas, herbicidas, harinas de concentrados, producción de semillas, elaboración de diversidad y calidad de pan Capacitación en Comercialización, en Cantón Río Grande.	\$10,000.00	X			Educación y Capacitación





## Plan Estratégico Participativo

### Sensuntepeque

#### Módulo III: PROPUESTA ESTRATEGICA CONCERTADA

#### BANCO DE PROYECTOS TERRITORIALES

Nº	PROYECTO	MONTO \$	PLAZO			AREA DE GESTION
			C	M	L	
8	Instalación de bachillerato presencial y a distancia y cursos de inglés en Cantón Nombre de Dios	\$,000.00				Educación y Capacitación
9	Instalación de talleres de capacitación para mil personas en Chaparral, para impartir cursos de: panadería, mecánica automotriz, radiotécnico, electricista, albañilería, corte y confección, carpintería, peluquería, diversificación agrícola, piscicultura, salud mental y avicultura en Cantón Nombre de Dios.	\$,000.00				Educación y Capacitación
10	Contar con capacitación técnica y de nivel Universitario para habitantes de los Barrios El Calvario, San Antonio, Barrio Los Remedios	\$20,000.00				Educación y Capacitación



## Plan Estratégico Participativo

### Sensuntepeque

## Módulo III: PROPUESTA ESTRATEGICA CONCERTADA

### BANCO DE PROYECTOS TERRITORIALES

Nº	PROYECTO	MONTO \$	PLAZO			AREA DE GESTION
			C	M	L	
1	Adquirir un terreno de 5 manzanas y construcción de 70 viviendas en Cantón El Aguacate.	\$40,000.00				Vivienda

Nº	PROYECTO	MONTO \$	PLAZO			AREA DE GESTION
			C	M	L	
1	Promover la organización y concientización de 1200 personas sobre la importancia de la participación de la población para buscar solución a los problemas de la comunidad en Cantón Cuyantepeque.	\$5,000.00				Organización

Nº	PROYECTO	MONTO \$	PLAZO			AREA DE GESTION
			C	M	L	
1	Compra de terreno para construcción de cancha de futbol en Cantón Cunchique.	\$1,714.29 aporta alcaldía, comunidad aporta 10% de costo de terreno				Deportes
2	Compra de terreno para construcción de cancha de futbol.	\$15,000.00				Deportes



## Plan Estratégico Participativo

### Sensuntepeque

## Módulo III: PROPUESTA ESTRATEGICA CONCERTADA

### BANCO DE PROYECTOS TERRITORIALES

Nº	PROYECTO	MONTO \$	PLAZO			AREA DE GESTION
			C	M	L	
1	Promover la siembra de frutales y su procesamiento agroindustrial, en Cantón Río Grande.					Agricultura y ganadería

Nº	PROYECTO	MONTO \$	PLAZO			AREA DE GESTION
			C	M	L	
1	Acceso a créditos blandos a largo plazo, en Cantón Río Grande.					Economía
2	Fomentar las microempresas en ganadería, comercio, artesanías, agricultura en Barrios El Calvario y San Antonio.	\$25,000.00				Economía
3	Contar con fuentes de financiamiento accesibles, en Barrios El Calvario y San Antonio					Economía

Nº	PROYECTO	MONTO \$	PLAZO			AREA DE GESTION
			C	M	L	
1	Construcción de casa comunal en Cantón Tronalagua.	\$10,000.00				Servicios Públicos
2	Construcción de parque ecológico, deportivo, educativo y recreativo familiar del municipio.	\$1,000,000.00				Servicios Públicos



# Plan Estratégico Participativo

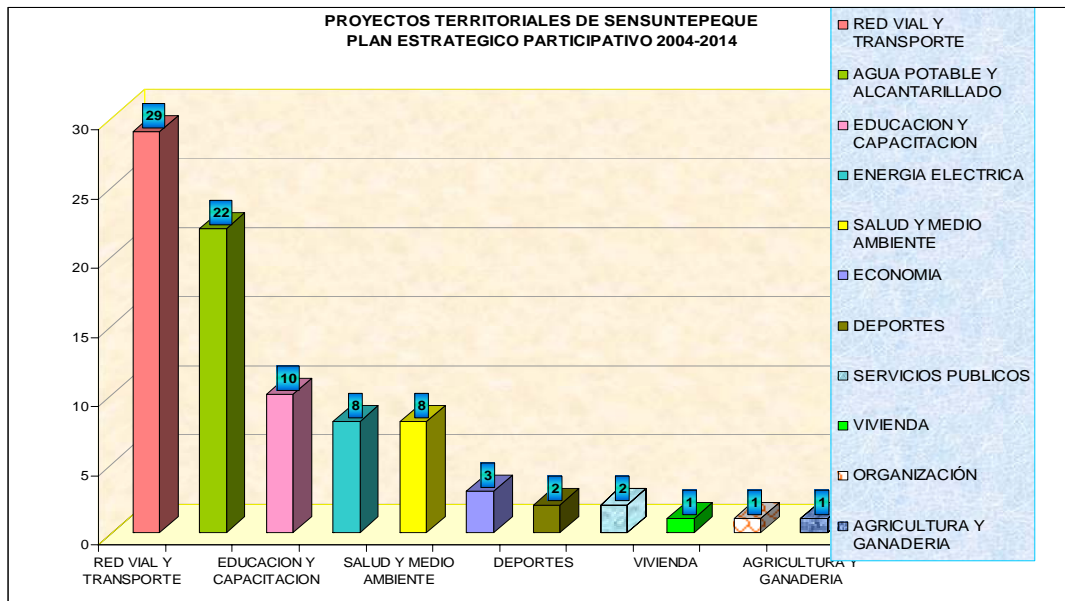
## Sensuntepeque

### Módulo III: PROPUESTA ESTRATEGICA CONCERTADA

#### BANCO DE PROYECTOS TERRITORIALES

AREA DE GESTION	NUMERO DE PROYECTOS	MONTOS	% DEL TOTAL
RED VIAL Y TRANSPORTE	29	\$3,771,500.00	41.07%
AGUA POTABLE Y ALCANTARILLADO	22	\$2,566,714.28	27.95%
EDUCACION Y CAPACITACION	10	\$197,000.00	2.15%
ENERGIA ELECTRICA	8	\$1,187,000.00	12.92%
SALUD Y MEDIO AMBIENTE	8	\$364,889.60	3.97%
ECONOMIA	3	\$25,000.00	0.27%
DEPORTES	2	\$16,714.29	0.18%
SERVICIOS PUBLICOS	2	\$1,010,000.00	11.00%
VIVIENDA	1	\$40,000.00	0.44%
ORGANIZACIÓN	1	\$5,000.00	0.05%
AGRICULTURA Y GANADERIA	1	\$0.00	0.00%
<b>TOTAL*</b>	<b>87</b>	<b>\$9,183,818.17</b>	<b>100.00%</b>

\*Al Monto total le faltan los montos de 7 Proyectos territoriales: 2 de Red Vial y Transporte, 1 de Agua y Alcantarillado, 3 de Educación y Recreación y 1 de Agricultura y Ganadería





# Plan Estratégico Participativo

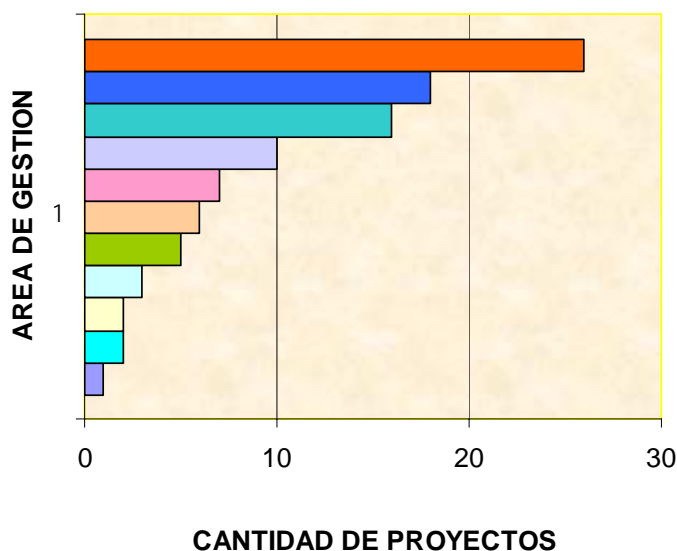
## Sensuntepeque

### Módulo III: PROPUESTA ESTRATEGICA CONCERTADA

#### BANCO DE PROYECTOS SECTORIALES

CONSOLIDADO DE PROYECTOS SECTORIALES			
AREA DE GESTION	NUMERO DE PROYECTOS	MONTOS	% DEL TOTAL
ORDENAMIENTO TERRITORIAL	1	\$100,000.00	0.72%
POLITICA	2	\$15,000.00	0.11%
COMUNICACIONES	2	\$60,000.00	0.43%
DEPORTES	3	\$725,000.00	5.26%
ORGANIZACIÓN	5	\$5,500.00	0.04%
SERVICIOS PUBLICOS	6	\$2,440,714.28	17.69%
AGRICULTURA Y GANADERIA	7	\$242,500.00	1.76%
ECONOMIA	10	\$428,000.00	3.10%
SALUD Y MEDIO AMBIENTE	16	\$8,783,000.00	63.67%
RED VIAL Y TRANSPORTE	18	\$768,000.00	5.57%
EDUCACIÓN Y CAPACITACIÓN	26	\$226,000.00	1.64%
<b>TOTAL</b>	<b>96</b>	<b>\$13,793,714.28</b>	<b>100.00%</b>

### PROYECTOS SECTORIALES





Plan Estratégico Participativo

Sensuntepeque

**Módulo III: PROPUESTA ESTRATEGICA CONCERTADA**

# Plan Multianual de Inversiones



## Plan Estratégico Participativo

### Sensuntepeque

## Módulo III: PROPUESTA ESTRATEGICA CONCERTADA

### PLAN MULTIANUAL DE INVERSIONES

El plan multianual de inversiones distribuye la ejecución de los proyectos en el tiempo de duración del Plan Estratégico Participativo (PEP), en este caso es de 10 años. Los proyectos contemplados en este plan han sido identificados a través de diagnósticos participativos cantonales, barriales y sectoriales. Para la priorización y orden de los proyectos se han aplicado 6 criterios, a través de los cuales se le suman puntos para obtener el puntaje final, los criterios son: 1) Prioridad temática u orden de prioridad asignado por los y las participantes en el diagnóstico, 2) Carencia del servicios, infraestructura o equipamiento, 3) Población a atender, 4) Corresponsabilidad comunitaria, 5) Cumplimiento de la visión y 6) la existencia o no de fuente de financiamiento .

Los montos asignados a los proyectos son estimaciones, por lo que hay que contemplar posibles aumentos o reducciones de los mismos.

En cuanto al plazo, se considera corto plazo ( C ) aquellos proyectos a realizar de cero a tres años, mediano plazo (M) de 4 a 6 años, largo plazo (L) de 7 y más años.

También es importante anotar que no todos los proyectos son parte de las competencias de la municipalidad, sino que hay proyectos que son responsabilidad de Ministerios como: Salud Pública y Asistencia Social, Educación, Agricultura y Ganadería, CENTA, Obras Públicas, FOVIAL, etc., o son responsabilidad de instituciones autónomas como ANDA, CEL y otras instituciones con las que hay que articular acciones entre el Gobierno Municipal, Comité para el Desarrollo de Sensuntepeque y las instituciones involucradas en las temáticas.

Cada año debe actualizarse este plan multianual de inversiones, quitando los proyectos ya ejecutados e incluyendo nuevos proyectos, con la metodología descrita de ser producto de diagnósticos participativos y aplicando los criterios previamente descritos.



## Plan Estratégico Participativo

### Sensuntepeque

## Módulo III: PROPUESTA ESTRATEGICA CONCERTADA

### PLAN MULTI ANUAL DE INVERSIONES SECTORIAL

Nº	PROYECTO	PUNTAJE	MONTO \$	PLAZO			AÑO	AREA DE GESTION
				C	M	L		
1	Proyecto para el manejo de desechos sólidos hospitalarios peligrosos.	27	\$40,000.00		X		2007	Salud y Medio Ambiente.
2	Proyecto de relleno sanitario regional	25	\$100,000.00		X		2007	Salud y Medio Ambiente
3	Pavimentación de calle desde Col. 14 de Julio a colonia La Palestina, para despejar zona del mercado.	23	\$38,000.00	X			2005	Red Vial y Transporte
4	Regulación del uso de aceras y calles	21	\$10,000.00	X			2006	Red Vial y Transporte
5	Proyecto de mejora de la limpieza de la ciudad, incluyendo educación y separación de desechos.	21	\$100,000.00	X			2006	Salud y Medio Ambiente
6	Proyecto de dotación de camiones recolectores de desechos sólidos, para el manejo adecuado de los mismos.	21	\$70,000.00 C/U	X			2005	Salud y Medio Ambiente
7	Proyecto de dotación a Comités de agua comunitarios, del equipo necesario para el control de la cloración del agua.	21	\$10,000.00	X			2005	Salud y Medio Ambiente
8	Proyecto de atención médico veterinaria al ganado local y hondureño, para el control zosanitario.	21	\$2,500.00		X		2005	Agricultura y ganadería





## Plan Estratégico Participativo

### Sensuntepeque

## Módulo III: PROPUESTA ESTRATEGICA CONCERTADA

### PLAN MULTI ANUAL DE INVERSIONES SECTORIAL

Nº	PROYECTO	PUNTAJE	MONTO \$	PLAZO			AÑO	AREA DE GESTION
				C	M	L		
9	Proyecto de planta de tratamiento de aguas negras, aguas servidas y ampliación de red de aguas negras	20	\$200,000.00		X		2008	Salud y Medio Ambiente
10	Proyecto de ordenanza para la Protección del Medio Ambiente.	20	\$10,000.00	X			2005	Salud y Medio Ambiente
11	Proyecto de construcción de reservorios de agua para cultivos en verano.	20	\$15,000.00	X			2005	Agricultura y ganadería
12	Proyecto de estudios de suelo.	20	\$10,000.00	X			2006	Agricultura y ganadería
13	Proyecto de construcción de planta purificadora de agua.	20	\$100,000.00		X		2007	Agricultura y ganadería
14	Proyecto de Fortalecimiento de la mesa de mujeres	19	\$1000.00	X			2005	Organización
15	Construcción de Terminales del Transporte Público (Mesas de: Transporte, Comercio y Servicios, Barrios El Calvario y San Antonio.	19	\$1,142,857.14	X			2006	Servicios públicos
16	Proyecto de Promoción de la Organización de las Mujeres	18	\$1000.00				2005	Organización



# Plan Estratégico Participativo

## Sensuntepeque

### Módulo III: PROPUESTA ESTRATEGICA CONCERTADA

#### PLAN MULTI ANUAL DE INVERSIONES SECTORIAL

Nº	PROYECTO	PUNTAJE	MONTO \$	PLAZO			AÑO	AREA DE GESTION
				C	M	L		
17	Proyecto de Programa de formación de mujeres	18	\$1,000.00	X			2005	Educación y Capacitación
18	Proyecto de señalización: semáforos, altos, nomenclatura urbana y rural, delimitación y señalización de paradas, ordenamiento de sentidos de circulación vehicular.	18	\$100,000.00	X			2004	Red Vial y Transporte
19	Proyecto de pavimentación y mantenimiento de calles en buen estado. (Mesas de: jóvenes, transporte)	18	\$10,000.00	X			2005	Red Vial y Transporte
20	Proyecto de ampliación de cobertura del servicio de agua potable en el municipio.	18	\$8,000,000.00	X			2006	Salud y Medio Ambiente
21	Difusión del mensaje de Jesús a través de todos los medios de difusión posibles.	18	\$10,000.00	X			2006	Comunicaciones
22	Creación de Asociación de Transportistas de Camiones.	17	\$1,000.00	X			2005	Organización
23	Proyecto de alfabetización de mujeres	17	\$1,000.00	X			2005	Educación y Capacitación
24	Proyecto de Formulación de una Política económica local para el desarrollo empresarial.	17	\$10,000.00	X			2005	Política



# Plan Estratégico Participativo

## Sensuntepeque

### Módulo III: PROPUESTA ESTRATEGICA CONCERTADA

#### PLAN MULTI ANUAL DE INVERSIONES SECTORIAL

Nº	PROYECTO	PUNTAJE	MONTO \$	PLAZO			AÑO	AREA DE GESTION
				C	M	L		
25	Proyecto de dotación de los recursos necesarios con calidad, para los servicios de salud: mobiliario, equipo, personal, especialistas y medicamentos acorde a la demanda.	17	\$100,000.00	X			2006	Salud y Medio Ambiente
26	Proyecto de gestión de infraestructura educativa, recreativa y deportiva a través de Comités.	17	\$100,000.00	X			2005	Deportes
27	Proyecto de cultivo de frutales, acorde a las potencialidades del suelo.	17	\$15,000.00	X			2006	Agricultura y ganadería
28	Proyecto de construcción de planta procesadora de lácteos	17	\$50,000.00		X		2007	Agricultura y ganadería
29	Proyecto de construcción de planta procesadora de frutas.	17	\$50,000.00		X		2008	Agricultura y ganadería
30	Proyecto de creación del Club Juvenil, para el desarrollo de los jóvenes en lo espiritual, social, físico, intelectual y recreativo.	16	\$1,500.00	X			2005	Organización
31	Proyecto de creación de oficina para CDL y para que la mesa de iglesias pueda brindar atención permanente a las personas que lo requieran.	16	\$2,000.00	X			2005	Organización



## Plan Estratégico Participativo

### Sensuntepeque

## Módulo III: PROPUESTA ESTRATEGICA CONCERTADA

### PLAN MULTI ANUAL DE INVERSIONES SECTORIAL

Nº	PROYECTO	PUNTAJE	MONTO \$	PLAZO			AÑO	AREA DE GESTION
				C	M	L		
32	Propuesta de política de Equidad de Género del municipio	16	\$5,000.00	X			2005	Política
33	Proyecto de generación de empleo articulando actores (productores y comerciantes)	16	\$50,000.00	X			2006	Economía
34	Regulación de presencia de animales sueltos en carreteras.	16	\$25,000.00	X			2005	Red Vial y Transporte
35	Proyecto de establecimiento de cajas únicas.	16	\$10,000.00		X		2008	Red Vial y Transporte
36	Proyecto de apertura de SERTRACEN en Sensuntepeque	16	\$100,000.00		X		2009	Red Vial y Transporte
37	Proyecto de adquisición de nuevas unidades de transporte público, contando con descuentos especiales.	16	\$100,000.00 C/U			X	2010	Red Vial y Transporte
38	Proyecto educativo para adolescentes sobre salud sexual y reproductiva	16	\$5,000.00	X			2005	Salud y Medio Ambiente
39	Proyecto de Programa educativo de Salud y Medio Ambiente	16	\$5,000.00	X			2005	Salud y Medio Ambiente
40	Proyecto de capacitación a Líderes Comunitarios en Salud y Medio Ambiente.	16	\$3,000.00	X			2005	Salud y Medio Ambiente
41	Mejoramiento, ampliación y construcción de infraestructura de salud a nivel cantonal.	16	\$60,000.00	X			2005	Salud y Medio Ambiente



## Plan Estratégico Participativo

### Sensuntepeque

## Módulo III: PROPUESTA ESTRATEGICA CONCERTADA

### PLAN MULTI ANUAL DE INVERSIONES SECTORIAL

Nº	PROYECTO	PUNTAJE	MONTO \$	PLAZO			AÑO	AREA DE GESTION
				C	M	L		
42	Proyecto de cierre sanitario de botadero de basura a cielo abierto, que afecta a 1456 habitantes de: Cantón San Lorenzo, Guacotecti: Agua Zarca, Victoria: Rojitas, Bermúdez, Cantón Copinolapa, Guisocoyol, Santa Cruz, Lempa	16	\$50,000.00	X			2007	Salud y Medio Ambiente
43	Proyecto de una cancha por mes	16	\$600,000.00		X		2007	Deportes
44	Proyecto de creación de fondo de becas para estudios de jóvenes de escasos recursos.	16	\$2,000.00	X			2006	Educación y Capacitación
45	Proyecto de capacitación a mujeres en elaboración de artesanías	15	\$1,000.00	X			2005	Educación y Capacitación
46	Proyecto de difusión de la existencia de leyes e instituciones que velan por el desarrollo de la mujer y por la correcta aplicación del marco jurídico.	15	\$500.00	X			2005	Educación y Capacitación
47	Instalación de Universidad e instituciones de formación técnica. (Solicitado por mesas de: mujeres, jóvenes, Educación y Recreación)	15	\$1,000.00		X		2008	Educación y Capacitación
48	Proyecto de talleres vocacionales para reducir la pobreza: automotriz, construcción, corte y confección, panadería.	15	2,846.84	X			2006	Educación y Capacitación



# Plan Estratégico Participativo

## Sensuntepeque

### Módulo III: PROPUESTA ESTRATEGICA CONCERTADA

#### PLAN MULTI ANUAL DE INVERSIONES SECTORIAL

Nº	PROYECTO	PUNTAJE	MONTO \$	PLAZO			AÑO	AREA DE GESTION
				C	M	L		
49	Proyecto de formación de valores, autoestima y salud mental en Centros Escolares, a través de charlas impartidas por jóvenes y especialistas en los temas.	15	\$1,000.00	X			2005	Educación y Capacitación
50	Proyecto de fomento y seguimiento a escuelas diurnas y nocturnas de Educación de Adultos para reducir el analfabetismo en zonas rurales y urbanas.	15	\$25,000.00	X			2005	Educación y Capacitación
51	Proyecto de creación de fuentes de empleo y capacitación a jóvenes, acorde a la realidad del municipio.	15	\$50,000.00	X	X	X	2006-2014	Economía
52	Proyecto de acceso a créditos blandos para actividades agropecuarias	15	\$25,000.00	X			2007	Economía
53	Proyecto de Plan de ordenamiento de actividades comerciales, que incluya la construcción de Centros Comerciales y reubicación del comercio ambulante, El Tianguie Municipal.	15	\$1,142,857.14 (Sólo mercado)		X		2007	Servicios públicos
54	Proyecto de Construcción de Centro de cuidado, estudio y capacitación para niños y niñas, hijos de vendedoras.	15	\$25,000.00		X		2008	Servicios públicos
55	Creación de zonas de parqueo.	15	\$100,000.00		X		2007	Red Vial y Transporte



## Plan Estratégico Participativo

### Sensuntepeque

## Módulo III: PROPUESTA ESTRATEGICA CONCERTADA

### PLAN MULTI ANUAL DE INVERSIONES SECTORIAL

Nº	PROYECTO	PUNTAJE	MONTO \$	PLAZO			AÑO	AREA DE GESTION
				C	M	L		
56	Proyecto de establecimiento de Gasolinera propiedad de la cooperativa de microbuses.	15	\$20,000.00		X		2009	Red Vial y Transporte
57	Proyecto de ampliación de ruta de microbuses hacia Ilobasco y San Salvador.	15	100,000.00			X	2010	Red Vial y Transporte
58	Proyecto de suspensión, cierre y combate de prostíbulos, ventas de drogas y alcohol, coordinadamente con instancias respectivas.	15	\$10,000.00	X			2005	Salud y Medio Ambiente
59	Proyecto de Plan de Desarrollo Urbano	15	\$100,000.00			X	2010	Ordenamiento territorial
60	Proyecto de capacitación a mujeres para la producción de hortalizas	14	\$1,000.00	X			2006	Educación y Capacitación
61	Proyecto de ampliación de cobertura de centros de formación laboral, secundaria y bachilleratos en el área rural	14	\$2,000.00		X		2008	Educación y Capacitación
62	Capacitación técnica y universitaria para competir brindando servicios de calidad con aplicación de herramientas técnicas.	14	\$5,000.00		X		2008	Educación y Capacitación
63	Proyecto de capacitación para el buen manejo del hato ganadero, con ganado lechero y de carne.	14	\$10,000.00	X			2006	Educación y Capacitación
64	Proyecto de ordenamiento de horarios del transporte.	14	\$10,000.00	X			2006	Red Vial y Transporte
65	Proyecto de capacitación al personal de transporte, sobre el Reglamento de Tránsito y Prevención de Accidentes.	14	\$10,000.00	X			2005	Red Vial y Transporte



## Plan Estratégico Participativo

### Sensuntepeque

## Módulo III: PROPUESTA ESTRATEGICA CONCERTADA

### PLAN MULTI ANUAL DE INVERSIONES SECTORIAL

Nº	PROYECTO	PUNTAJE	MONTO \$	PLAZO			AÑO	AREA DE GESTION
				C	M	L		
66	Proyecto de establecimiento de Taller mecánico, propiedad de Cooperativa de Microbuses.	14	\$25,000.00		X		2007	Red Vial y Transporte
67	Proyecto de apertura de nueva ruta de Transporte público hacia San Miguel.	14	\$30,000.00		X		2009	Red Vial y Transporte
68	Proyecto de adquisición de nuevo dipsel para la producción de Hipoclorito de Sodio, para potabilizar el agua.	14	\$20,000.00	X			2006	Salud y Medio Ambiente
69	Proyecto de capacitación en Ventas y Atención al Cliente a propietarios de comercios y servicios.	13	\$5,000.00	X			2006	Educación y Capacitación
70	Creación de radio cristiana.	13	\$50,000.00			X	2010	Comunicaciones
71	Proyecto de incentivos a docentes	13	\$10,000.00		X		2007	Educación y Capacitación
72	Proyecto de capacitación para el cultivo y elaboración del alimento del ganado en el municipio.	13	\$10,000.00	X			2006	Educación y Capacitación
73	Proyecto de fomento de la producción agropecuaria en las escuelas.	13	\$10,000.00	X			2005	Educación y Capacitación
74	Proyecto de créditos blandos para mujeres	13	\$100,000.00		X		2007	Economía
75	Capacitación para formar jóvenes microempresarios	13	\$3,000.00	X			2006	Economía





## Plan Estratégico Participativo

### Sensuntepeque

## Módulo III: PROPUESTA ESTRATEGICA CONCERTADA

### PLAN MULTI ANUAL DE INVERSIONES SECTORIAL

Nº	PROYECTO	PUNTAJE	MONTO \$	PLAZO			AÑO	AREA DE GESTION
				C	M	L		
76	Proyecto de fortalecimiento económico a jóvenes con créditos blandos y estudios de mercado.	13	\$25,000.00		X		2007	Economía
77	Proyecto de diversificación agrícola.	13	\$50,000.00		X		2008	Economía
78	Proyecto de créditos blandos para el transporte público.	13	\$50,000.00		X		2009	Economía
79	Proyecto de acceso a créditos blandos para actividades de comercio y servicios.	13	\$50,000.00		X		2009	Economía
80	Realización de Ferias Comerciales en las zonas rurales y urbanas del municipio.	13	\$25,000.00	X			2006	Economía
81	Proyecto de creación de Albergue para víctimas de violencia intrafamiliar.	13	\$60,000.00	X			2006	Servicios públicos
82	Proyecto de transporte en buen estado en todo el municipio.	13	\$100,000.00			X	2010	Red Vial y Transporte
83	Proyecto de ampliación y pavimentación de calle del Paterno hacia el centro de Gobierno, para despejar el centro de la Ciudad.	13	\$70,000.00			X	2011	Red Vial y Transporte
84	Reactivación del polideportivo y diversificación de ramas deportivas en áreas urbana y rural	13	\$25,000.00		X		2007	Deportes



## Plan Estratégico Participativo

### Sensuntepeque

## Módulo III: PROPUESTA ESTRATEGICA CONCERTADA

### PLAN MULTI ANUAL DE INVERSIONES SECTORIAL

Nº	PROYECTO	PUNTAJE	MONTO \$	PLAZO			AÑO	AREA DE GESTION
				C	M	L		
85	Proyecto de formación de liderezas.	12	\$2,000.00	X			2006	Educación y Capacitación
86	Proyecto de dotación de infraestructura educativa, muebles, libros y otros a través de campañas.	12	\$25,000.00	X			2006	Educación y Capacitación
87	Proyecto de formación profesional a docentes.	12	\$5,000.00	X			2006	Educación y Capacitación
88	Proyecto de evaluación permanente de la calidad educativa.	12	\$5,000.00	X			2005	Educación y Capacitación
89	Proyecto de incremento de cobertura en educación física y musical en centros escolares rurales.	12	\$10,000.00			X	2010	Educación y Capacitación
90	Proyecto de impulso de la educación no formal.	12	\$15,000.00		X		2007	Educación y Capacitación
91	Proyecto de alimentos por la asistencia escolar.	12	\$20,000.00	X			2006	Educación y Capacitación
92	Proyecto de creación de la Escuela de Artes con cobertura en: música, danza, dibujo y pintura, teatro y taller literario.	12	\$40,000.00		X		2008	Educación y Capacitación
93	Proyecto de atención educativa y recreativa de población en riesgo.	12	\$25,000.00	X			2006	Educación y Capacitación
94	Proyecto de creación de Centro de rehabilitación de personas drogadictas y alcohólicas, en instalaciones de antiguo rastro.	12	\$60,000.00	X			2007	Servicios públicos
95	Proyecto de cierre de cantinas	12	\$10,000.00		X		2007	Servicios públicos
96	Proyecto de Venta de Repuestos del Sector Transporte.	12	\$10,000.00		X		2007	Red Vial y Transporte



# Plan Estratégico Participativo

## Sensuntepeque

### Módulo III: PROPUESTA ESTRATEGICA CONCERTADA

#### PLAN MULTIANUAL DE INVERSIONES TERRITORIALES

	PROYECTO	PUNTAJE	MONTO \$	PLAZO			AÑO	AREA DE GESTION
				C	M	L		
1	Proyecto de apertura de calle hacia el puente y terminar el Puente Copinolapa <b>(Solicitado por los Cantones: La Trinidad, Copinolapa)</b>	27	\$82,000.00	X			2004	Red vial y transporte
2	Empedrar los tramos de difícil tránsito y construir cordón- cuneta, en 30 kms. de Maraña a Sensuntepeque, en Cantón La Trinidad, Cantón Copinolapa.	25	\$82,000.00	X			2004	Red vial y transporte
3	Reparación de 3 kms. De calle, empedrado, fraguado y mantenimiento en Cantón Rojas	25	\$250,000.00	X			2004	Red vial y transporte
4	Mejoramiento de 35 kms. de carretera: Empedrado y fraguado de cuestas, balastado y cuneteado de áreas planas. Construcción de rampla y entubado de los ríos: Sirigua I y II, Piedras Blancas, La Hacienda, Los Yugos, Palo Blanco, Jicarillo, Mal Paso, Las Piletas y El Lindero, en Cantón Nombre de Dios.	24	Más de \$1,000,000.00	X	X	X	2004	Red vial y transporte
5	Introducción de agua potable a nivel domiciliario por bombeo y construcción de 2 tanques de captación en Cantón Tronalagua	24	\$20,000.00	X			2004	Agua potable y alcantarillado
6	Brindar mantenimiento, cuneteado y ampliación de 17 kms. de calles del Cantón El Aguacate.	23	\$49,000.00	X			2004	Red vial y transporte
7	Brindar mantenimiento permanente, construir cunetas de concreto, fraguado de partes altas y bajas (con cause de ríos), cordones para paso vehicular; a través de 8 kms. por 6 metros de ancho, desde el desvío de Tempisque hasta el dispensario médico de Cantón Cuyantepeque.	23	\$45,000.00	X			2004	Red vial y transporte



# Plan Estratégico Participativo

## Sensuntepeque

### Módulo III: PROPUESTA ESTRATEGICA CONCERTADA

#### PLAN MULTIANUAL DE INVERSIONES TERRITORIALES

	PROYECTO	PUNTAJE	MONTO \$	PLAZO			AÑO	AREA DE GESTION
				C	M	L		
8	Introducción de energía eléctrica a través de 3 kms. en Cantón San Gregorio.	23	\$90,00.00	x			2005	Energía Eléctrica.
9	Construcción y equipamiento de clínica médica para atención de 10 mil habitantes en caserío El Rodeo, Cantón Las Marías.	23	\$10,000.00		X		2007	Salud y Medio Ambiente
10	Pavimentado de calle principal (Sensuntepeque-Ciudad Dolores)	22		x			2004	Red Vial y Transporte
11	Perforar pozo, instalar bomba, instalar 1500 mts. De tubería y potabilizar el agua para 195 familias, Cantón San Nicolás.	22	\$140,000.00		X		2007	Agua potable y alcantarillado
12	Perforación de pozos, potabilización, instalación de tanque, equipo de bombeo y tubería acorde a la demanda del servicio de agua potable de 8,000 personas en los Barrios El Calvario y San Antonio	22	\$125,000.00	X			2005	Agua potable y alcantarillado
13	Construir colector y ampliar red de aguas negras en los Barrios El Calvario, San Antonio, Santa Bárbara	22	\$1,000,000.00	X			2005	Agua potable y alcantarillado
14	Dotar la clínica del Cantón Santa Rosa con: médico permanente, ambulancia, equipo, medicinas y promotores para atender a los habitantes de San Nicolás, Santa Rosa, Palacios y Trinidad.	22	\$68,571.43	X			2005	Salud y Medio Ambiente
15	Construcción de clínica de salud equipada con materiales y personal médico en Cantón Chunte. (Plan aporta material, persona altruista aporta terreno, Alcaldía aporta mano de obra)	22	\$15,000.00	X	X		2006	Salud y Medio Ambiente
16	Construcción de 1 aula, un auditorio, complementar el personal docente y equipamiento para brindar cobertura escolar hasta el 9° grado en Cantón San Nicolás	22	\$25,000.00		X		2007	Educación y Capacitación



# Plan Estratégico Participativo

## Sensuntepeque

### Módulo III: PROPUESTA ESTRATEGICA CONCERTADA

#### PLAN MULTIANUAL DE INVERSIONES TERRITORIALES

	PROYECTO	PUNTAJE	MONTO \$	PLAZO			AÑO	AREA DE GESTION
				C	M	L		
17	Apertura de 2 kms. de calle desde Caserío El Rodeo hasta La Loma, del Cantón San Matías.	20	\$12,000.00	X			2006	Red vial y transporte
18	Reparación de 12 kms. de calle principal desde Guanaste a Paso de Las Estrellas, con empedrado y fraguado de cuestas, cordoneado, tuberías y ampliación en algunos tramos, en Cantón Las Marías.	20	\$175,000.00	X	X	X	2004	Red vial y transporte
19	Mejoramiento de superficie de rodamiento de 16 kms. de calle, con balastado y empedrado de cuestas para mejorar la comunicación de 12,000 habitantes en Cantón San Gregorio.	20	\$500,00.00					Red vial y transporte
20	Mejoramiento de Red Vial de Cantón Chunte: empedrado y fraguado de pendientes desde la Puertona hasta El Quemado (5½ kms. de pendientes). Empedrado y fraguado de 100 mts. Frente a la escuela Los Jóveles. Cuneteado y empedrado de 700 mts. De calle Principal a Centro Escolar El Jovo Cuneteado, empedrado y fraguado de 600 mts. desde Barrancos Negros hasta Caserío Los Almendros y encementado de paso de quebrada de Barrancos Negros Empedrado y fraguado de 1 km. de María Auxiliadora a Río Chunte (Balneario Poza Bruja) y encementado de 100 mts. de calle principal a Escuela de María Auxiliadora Empedrado y fraguado de 400 mts. De calle principal al Primer Sector de María Auxiliadora. Empedrado y fraguado de 1½ kms. de pendientes desde El Quemado hasta Los Portillos.	20		X	X		2006	Red vial y transporte



# Plan Estratégico Participativo

## Sensuntepeque

### Módulo III: PROPUESTA ESTRATEGICA CONCERTADA

#### PLAN MULTIANUAL DE INVERSIONES TERRITORIALES

	PROYECTO	PUNTAJE	MONTO \$	PLAZO			AÑO	AREA DE GESTION
				C	M	L		
21	Perforación de 2 pozos para abastecer con agua potable a 100 viviendas y letrinización, en Cantón La Trinidad.	20	\$140,000.00 (Estudio)	X			2006	Agua potable y alcantarillado
22	Letrinización abonera, en Cantón La Trinidad.	20	\$68,571.42		X		2007	Agua potable y alcantarillado
23	Adquirir bomba de agua nueva, instalación de tubería con mayor capacidad en Caserío Guaruma y reparación de tubería en Caserío Los Ranchos, Cantón El Aguacate.	20	\$21,142.86		X		2009	Agua potable y alcantarillado
24	Perforar 4 pozos, bombear agua a tanque de almacenamiento e instalar red de tuberías madre a los caseríos, para 1500 personas, Cantón Santa Rosa.	20	\$375,000.00			X	2010	Agua potable y alcantarillado
25	Elaborar estudio de fuentes de agua subterránea del Río Gualquiquira, Cantón San Marcos.	20	\$ 6,000.00		X		2007	Agua potable y alcantarillado
26	Perforar pozos, almacenar, potabilizar, bombear y distribuir agua potable a 700 personas de Caseríos de Cantón San Marcos.	20	\$140,000.00		X		2008	Agua potable y alcantarillado
27	Instalación de 2 transformadores e introducción de alumbrado público y a 8 viviendas del Cantón Pie de La Cuesta	20	\$6,000.00	X			2006	Energía Eléctrica.
28	Construcción de casa comunal en Cantón Tronalagua.	20	\$10,000.00		X		2007	Servicios Públicos
29	Construcción de parque ecológico, deportivo, educativo y recreativo familiar del municipio.	20	\$1,000,000.00		X		2009	Servicios Públicos
30	Pavimentación de 10 kms. desde Cantón Los Llanitos hasta desvío de Copinolapa.	19	\$850,000.00	X	X		2006	Red vial y transporte



# Plan Estratégico Participativo

## Sensuntepeque

### Módulo III: PROPUESTA ESTRATEGICA CONCERTADA

#### PLAN MULTIANUAL DE INVERSIONES TERRITORIALES

	PROYECTO	PUNTAJE	MONTO \$	PLAZO			AÑO	AREA DE GESTION
				C	M	L		
31	Apertura de 4 kms de calle desde el Centro de Cantón San Marcos a Guaquincora(Lempa)	19	\$30,000.00	X			2004	Red vial y transporte
32	1000 mts. De concreteado de principales cuestras desde La Esperanza a Centro de Cantón San Marcos.	19	\$85,000.00	X			2004	Red vial y transporte
33	Balastado, chapoda, empedrado y fraguado de a zonas con mayor deterioro y cuneteado de vías de acceso a los Caseríos: - 0.4 kms. De calle principal a Matara, -2.77 kms de Matara a Tronalagua - 2 kms. de Calle Principal a Pozuelos Abajo. -0.4 kms. de calle Principal a Las Fuentes. -0.4 kms. de Calle Principal a Escuela de San José. -4 kms. de calle Principal a Palacios, en Cantón Río Grande.	19	\$35,000.00	X			2006	Red vial y transporte
34	Reparar 8 kms. de calle desde el desvío de Colonia California al centro del Cantón y a Caseríos: Ocotillo, y Chagüite, con: balastado, empedrado, fraguado y cuenteado en Cantón Tronalagua.	19	\$49,000.00		X		2008	Red vial y transporte
35	Empedrado, fraguado y alumbrado público de calles principales y periféricas de la Ciudad de Sensuntepeque.	19	\$100,000.00 /km		X		2007	Red vial y transporte
36	Instalación de 2 transformadores eléctricos (15 KW) y ampliación de 5 kms. de red de energía eléctrica desde el Centro de Cantón San Marcos a 390 personas de los Caseríos.	19	\$3,000.00 (2 Transformad o-res) \$75,000.00 (red)		X		2008	Energía Eléctrica.



# Plan Estratégico Participativo

## Sensuntepeque

### Módulo III: PROPUESTA ESTRATEGICA CONCERTADA

#### PLAN MULTIANUAL DE INVERSIONES TERRITORIALES

	PROYECTO	PUNTAJE	MONTO \$	PLAZO			AÑO	AREA DE GESTION
				C	M	L		
37	Ampliación de 12 kms. de tendido eléctrico desde El Rodeo a caseríos que no cuentan con energía eléctrica: a María Centro= 4 kms., a Estanzuelas= 1km., a Tablón 0.5 km., al Roble 1½ kms., a Balcón= 3 kms., a Vegas Abajo= 2 kms., en Cantón Las Marías.	19	\$236,000.00	X	X		2004	Energía Eléctrica
38	Eliminar Cantinas y prostíbulos en el municipio.	19			X		2007	Salud y Medio Ambiente
39	Capacitación teórica y práctica (para comprobar calidad) para: elaborar abonos, insecticidas, herbicidas, harinas de concentrados, producción de semillas, elaboración de diversidad y calidad de pan Capacitación en Comercialización, en Cantón Río Grande.	19	\$10,000.00	X			2006	Educación y Capacitación
40	Instalación de talleres de capacitación para mil personas en Chaparral, para impartir cursos de: panadería, mecánica automotriz, radiotécnico, electricista, albañilería, corte y confección, carpintería, peluquería, diversificación agrícola, piscicultura, salud mental y avicultura en Cantón Nombre de Dios.	19	\$,000.00		X		2007	Educación y Capacitación
41	Compra de terreno para construcción de cancha de futbol en Cantón Cunchique. \$1,714.29 aporta alcaldía, comunidad aporta 10% de costo de terreno	19	\$1,714.29 +10% de costo de terreno	X			2006	Deportes
42	Dotar la escuela de Cantón Santa Rosa con maestros, aulas, equipo y mobiliario necesarios para aumentar la cobertura a bachillerato.	19	\$90,000.00	X	X		2006	Educación y Capacitación
43	Apertura de 4 kms. de calle desde el desvío de Santa Lucía hasta El Playón 1 y El Playón 2, del Cantón Llano Grande	18	\$45,000.00	X			2006	Red vial y transporte





# Plan Estratégico Participativo

## Sensuntepeque

### Módulo III: PROPUESTA ESTRATEGICA CONCERTADA

#### PLAN MULTIANUAL DE INVERSIONES TERRITORIALES

	PROYECTO	PUNTAJE	MONTO \$	PLAZO			AÑO	AREA DE GESTION
				C	M	L		
44	Pavimentado de 3½ kms. de largo por 8 mts. de ancho, para mejorar el acceso de 4 mil personas a Cantón San Nicolás.	18	\$297,000.00	X			2005	Red vial y transporte
45	Mantenimiento de 5 kms. de calle desde Centro de Cantón San Marcos a Río Gualquiquirea.	18	\$15,000.00	X			2005	Red vial y transporte
46	Ampliación y reparación de 6 kms. de calle desde Escuela de El Rodeo hasta Caserío Los Angeles, del Cantón San Matías.	18	\$13,500.00	X			2005	Red vial y transporte
47	Cambiar cañería, equipo de bombeo e instalar transformador de 25 KW. En Cantón Rojas.	18	\$12,000.00		X		2007	Agua potable y alcantarillado
48	Abastecimiento de agua potable a 2064 personas de Cantón Nombre de Dios.	18	\$150,000.00		X		2008	Agua potable y alcantarillado
49	Ampliación de red de energía eléctrica a 300 viviendas en Cantón La Trinidad.	18	\$240,000.00		X		2009	Energía eléctrica.
50	Aplicación de multas a las personas que depositan basura en la s calles, en Barrio Los Remedios.	18		X			2005	Salud y Medio Ambiente
51	Capacitación laboral a jóvenes del Cantón El Volcán (4 cursos, 3 mil colones por mes, por 6 meses)	18	\$20,000.00		X		2008	Educación y Capacitación
52	Construir un aula para (20 niños por año) parvularia en el Centro Escolar del Caserío Mandinga, Cantón Llano Grande	18	\$11,000.00		X		2007	Educación y Capacitación
53	Contar con capacitación técnica y de nivel Universitario para habitantes de los Barrios El Calvario, San Antonio, Barrio Los Remedios	18	\$20,000.00		X	X	2008	Educación y Capacitación



# Plan Estratégico Participativo

## Sensuntepeque

### Módulo III: PROPUESTA ESTRATEGICA CONCERTADA

#### PLAN MULTIANUAL DE INVERSIONES TERRITORIALES

	PROYECTO	PUNTAJE	MONTO \$	PLAZO			AÑO	AREA DE GESTION
				C	M	L		
54	Construcción de puente sobre el Río El Playón, Cantón Llano Grande	17	\$125,000.00		X		2009	Red vial y transporte
55	Ampliación, balastado de 19 kms., empedrado y fraguado de zonas que lo ameriten, de los caminos a los diferentes caseríos a: El Llano= 3 kms.; Camalote= 6 kms.;Hasta el Rió, San Juan Bautista=4 kms.; –de Agua Sucia al Bejuco, del Cantón San Lorenzo.	17	\$171,000.00		X		2008	Red vial y transporte
56	Mantenimiento de 7 kms. de calle desde el Puente de El Volcán a Caserío El Rodeo, del Cantón San Matías.	17	\$21,000.00	X			2005	Red vial y transporte
57	Empedrado, cuneteado y fraguado de 3 cuadras a Cantón El Tempisque.	17	\$9,000.00		X		2007	Red vial y transporte
58	Reparación de 2 cajas de agua (al norte y al Sur del Cantón): una de 16m <sup>3</sup> y otra de 8m <sup>3</sup> , y los tanques dañados por terremotos, Cantón el Volcán.	17	\$2,000.00		X		2007	Agua potable y alcantarillado
59	Ampliación de red de agua existente para abastecer a 500 personas de caseríos: Huerta Vieja, El Zapote, Plan de Viga, La Ceiba, Las Lomitas y El Espino, del Cantón Cuyantepeque.	17	\$50,000.00		X		2008	Agua potable y alcantarillado
60	Ampliación de red de energía eléctrica a Caseríos: San Juan Bautista, El Bejuco, El Camalote y parte de Los Trozos, del Cantón San Lorenzo.	17	\$75,000.00		X		2009	Energía Eléctrica.
61	Introducción de energía eléctrica a 40 casas de caseríos: El Rodeo, Centro, La Loma, El Cucurucho e instalación de 2 lámparas en Caserío El Centro del Cantón San Matías.	17	\$60,000.00		X		2008	Energía Eléctrica.



## Plan Estratégico Participativo

### Sensuntepeque

## Módulo III: PROPUESTA ESTRATEGICA CONCERTADA

### PLAN MULTIANUAL DE INVERSIONES TERRITORIALES

	PROYECTO	PUNTAJE	MONTO \$	PLAZO			AÑO	AREA DE GESTION
				C	M	L		
62	Habilitar y equipar la casa comunal como clínica médica y contar con atención de médicos por lo menos dos veces por semana en Cantón El Volcán.	17	\$24,000.00		X		2008	Salud y Medio Ambiente
63	Solicitar maestros al Ministerio de Educación, para implementar el Tercer Ciclo y construir otra aula en Cantón Rojas.	17	\$11,000.00		X		2007	Educación y Capacitación
64	Construcción de 60 mts. De muro perimetral del Centro Escolar del Cantón Cunchique.	17	\$10,000.00	X			2006	Educación y Capacitación
65	Instalación de bachillerato presencial y a distancia y cursos de inglés en Cantón Nombre de Dios	17	\$,000.00		X		2009	Educación y Capacitación
66	Adquirir un terreno de 5 manzanas y construcción de 70 viviendas en Cantón El Aguacate.	17	\$40,000.00			X	2010	Vivienda
67	Solicitar terreno a propietaria y apertura de calle desde el puente de Majada hasta caserío de Huerta Vieja en Cantón Cuyantepeque	16	\$50,000.00	X	X		2007	Red vial y transporte
68	Reparar 5 kms de calle inaccesible desde Puerta La Comba a Caserío La Rinconada del Cantón Cunchique.	16	\$26,000.00	X			2006	Red vial y transporte
69	Ampliación y reparación de 6 kms. de calle desde Escuela de El Rodeo hasta caseríos: La Quebradona y Angostura, apertura de 7 kms. de calle a Caserío El Pito, del Cantón San Matías.	16	\$13,000.00	X			2006	Red vial y transporte
70	Apertura de 2 kms. de calle del Papayal a El Copinol (un propietario niega el permiso), en Cantón Río Grande.	16	\$12,000.00			X	2013	Red vial y transporte



# Plan Estratégico Participativo

## Sensuntepeque

### Módulo III: PROPUESTA ESTRATEGICA CONCERTADA

#### PLAN MULTIANUAL DE INVERSIONES TERRITORIALES

	PROYECTO	PUNTAJE	MONTO \$	PLAZO			AÑO	AREA DE GESTION
				C	M	L		
71	Empedrar, fraguar y cunetear 1 km. De calle, desde La Puertona al puente del Cantón Pie de La Cuesta.	16	\$30,000.00	X			2006	Red vial y transporte
72	Construcción de tanque con capacidad para captación de 50 m <sup>3</sup> de agua y su potabilización para abastecer a 1147 habitantes, en Cantón San Gregorio.	16	\$20,000.00	X	X		2006	Agua potable y alcantarillado
73	Tratamiento de aguas residuales en Barrio Santa Bárbara.	16	\$125,000.00 (Santa Bárbara)	X	X	X	2008	Agua potable y alcantarillado
74	Potabilizar y ampliar red de agua potable en Barrio Santa Bárbara.	16		X	X		2006	Agua potable y alcantarillado
75	Introducción de energía eléctrica a 150 viviendas del Cantón Copinolapa.	16	\$200,000.00	X	X		2004	Energía Eléctrica.
76	Fomentar las microempresas en ganadería, comercio, artesanías, agricultura en Barrios El Calvario y San Antonio.	16			X		2006	Economía
77	Contar con fuentes de financiamiento accesibles, en Barrios El Calvario y San Antonio	16	\$25,000.00			X	2008	Economía
78	Sustitución de tuberías y reparación de 2 tanques de agua para abastecer a 6000 en Cantón Chunte.	15	\$ 12,000.00		X		2007	Agua potable y alcantarillado
79	Mejoramiento del servicio, potabilizar y ampliar la red de agua en Barrio Los Remedios	15	\$125,000.00	X	X		2006	Agua potable y alcantarillado
80	Introducción de la red de aguas negras en Barrio Los Remedios	15	\$100.000.00			X	2009	Agua potable y alcantarillado



# Plan Estratégico Participativo

## Sensuntepeque

### Módulo III: PROPUESTA ESTRATEGICA CONCERTADA

#### PLAN MULTIANUAL DE INVERSIONES TERRITORIALES

	PROYECTO	PUNTAJE	MONTO \$	PLAZO			AÑO	AREA DE GESTION
				C	M	L		
81	Construcción de letrinas aboneras de fibra de vidrio y capacitación para el uso adecuado y sobre higiene y prevención de enfermedades, Cantón San Lorenzo.	15	\$239,318.17	X			2005	Salud y Medio Ambiente
82	Ampliación de capacidad del tanque que abastece de agua a la comunidad y reparación de la cañería en Cantón Pie de La Cuesta.	14	\$20,000.00		X		2009	Agua potable y alcantarillado
83	Cobertura de letrinización a 80 viviendas del Cantón San Matías.	14	\$8,000.00			X	2010	Salud y Medio Ambiente
84	Promover la siembra de frutales y su procesamiento agroindustrial, en Cantón Río Grande.	14		X			2006	Agricultura y ganadería
85	Acceso a créditos blandos a largo plazo, en Cantón Río Grande.	14				X	2010	Economía
86	Introducción de agua potable a 32 familias ubicadas a 1 km. De la fuente de agua, en Cantón Río Grande.	13	\$15,000.00		X		2009	Agua potable y alcantarillado
87	Promover la organización y concientización de 1200 personas sobre la importancia de la participación de la población para buscar solución a los problemas de la comunidad en Cantón Cuyantepeque.	13	\$5,000.00	C			2005	Organización



Plan Estratégico Participativo  
Sensuntepeque

# Módulo IV: Impacto y Resultados del Proceso PEP

Estrategia de Implementación del PEP

Proyectos Ejecutados Durante el Proceso PEP

Bibliografía



# Plan Estratégico Participativo

## Sensuntepeque

### ESTRATEGIA DE IMPLEMENTACION DEL PEP

ACTIVIDADES	IMPACTO ESPERADO	CRONOGRAMA 2005												RESPONSABLES
		E	F	M	A	M	J	J	A	S	O	N	D	
Conformación Unidad o Responsable de Planeación Estratégica	Concejo Municipal, responsable de PEP													Concejo Municipal
	Concejo Municipal, responsable de PEP													Concejo Municipal, responsable de PEP
Validación PEP por parte de la Alcaldía	Apropiación e Institucionalización del proceso													Concejo Municipal, responsable de PEP
Animación de Mesas Sectoriales	Iniciar proceso de delegación a las Mesas													Concejo Municipal, responsable de PEP
	Fortalecimiento Organización Sectorial													Concejo Municipal, responsable de PEP
Aprobación del PEP	Convocar a Gran Asamblea													Concejo Municipal, responsable de PEP, CDL
	Aprobar PEP en Asamblea													Concejo Municipal, responsable de PEP, CDL
	Aprobar ordenanza de Participación Ciudadana													Concejo Municipal
	Concejo emite Acuerdo Municipal respectivo													Concejo Municipal



# Plan Estratégico Participativo

## Sensuntepeque

### ESTRATEGIA DE IMPLEMENTACION DEL PEP

ACTIVIDADES	IMPACTO ESPERADO	CRONOGRAMA 2005												RESPONSABLES	
		E	F	M	A	M	J	J	A	S	O	N	D		
Foro de Alianzas Estratégicas	Involucramiento de Actores de Desarrollo Externos														Concejo Municipal, responsable de PEP, CDL
	Concreción de Convenios Interinstitucionales														Concejo Municipal, CDL
Promoción y Difusión del PEP	Reproducción electrónica e impresa del PEP														FUNDE
	Estrategia de Difusión														Concejo Municipal
	Difusión y apropiación del PEP a nivel local, nacional e internacional														Concejo Municipal, responsable de PEP, CDL
Gestión directa con la Cooperación Internacional	Concretar convenios y proyectos con la Cooperación Internacional														Concejo Municipal, CDL
Constitución de Instancia Permanente de Participación Ciudadana	Institucionalización del Comité para el Desarrollo Local de Sensuntepeque														Concejo Municipal, CDL
	Conformación de la Directiva del Comité para el Desarrollo Local de Sensuntepeque														CDL





# Plan Estratégico Participativo

## Sensuntepeque

### ESTRATEGIA DE IMPLEMENTACION DEL PEP

ACTIVIDADES	IMPACTO ESPERADO	CRONOGRAMA 2005												RESPONSABLES
		E	F	M	A	M	J	J	A	S	O	N	D	
Constitución del Fondo Semilla	Inclusión del Fondo Semilla en el Presupuesto Mpal 2005													Concejo Municipal
Formular Plan Operativo 2005	Programación de actividades y recursos con base en las prioridades del PEP													Concejo Municipal, CDL
Línea de Avance del Proceso PEP	Aplicación periódica de los Criterios Básicos													Concejo Municipal, Responsable del PEP
	La Alcaldía de importancia a las debilidades identificadas y las convierte en fortalezas													Concejo Municipal, Responsable del PEP
Proceso de Planificación-Acción	Fortalecer visibilidad pública del PEP													Concejo Municipal, Responsable del PEP, CDL
	Elevar autoestima y fortalecer organización comunitaria													Concejo Municipal, responsable del PEP, Proyección Social, CDL
Gestión de Grandes Proyectos	Identificar primer grupo de Grandes Proyectos													Concejo Municipal
	Iniciar estudios y diseños													Concejo Municipal
	Gestión de recursos para grandes proyectos													Concejo Municipal, CDL



# Plan Estratégico Participativo

## Sensuntepeque

### ESTRATEGIA DE IMPLEMENTACION DEL PEP

ACTIVIDADES	IMPACTO ESPERADO	CRONOGRAMA 2005												RESPONSABLES	
		E	F	M	A	M	J	J	A	S	O	N	D		
Fortalecimiento de la Organización Social	Capacitación														Concejo Municipal, responsable del PEP, Proyección Social, CDL
	Asistencia Técnica														Concejo Municipal, Responsable del PEP
	Legalización														Concejo Municipal
	Fondo Semilla														Concejo Municipal
	Institucionalización														Concejo Municipal
Seguimiento del Avance del Plan	Diseñar mecanismos de seguimiento avance PEP														Concejo Municipal, responsable del PEP, Proyección Social, CDL
	Registrar sistemáticamente las acciones realizadas														Concejo Municipal, responsable del PEP, Proyección Social, CDL
	Visibilizar las acciones del PEP realizadas														Concejo Municipal, responsable del PEP, Proyección Social, CDL
Coordinación del PEP de Sensuntepeque con la Microregión Norte de Cabañas y San Miguel	Desarrollo Integral de la Microregión														Concejo Municipal, CDL
	Alianzas entre municipios de la Microregión.														Concejo Municipal

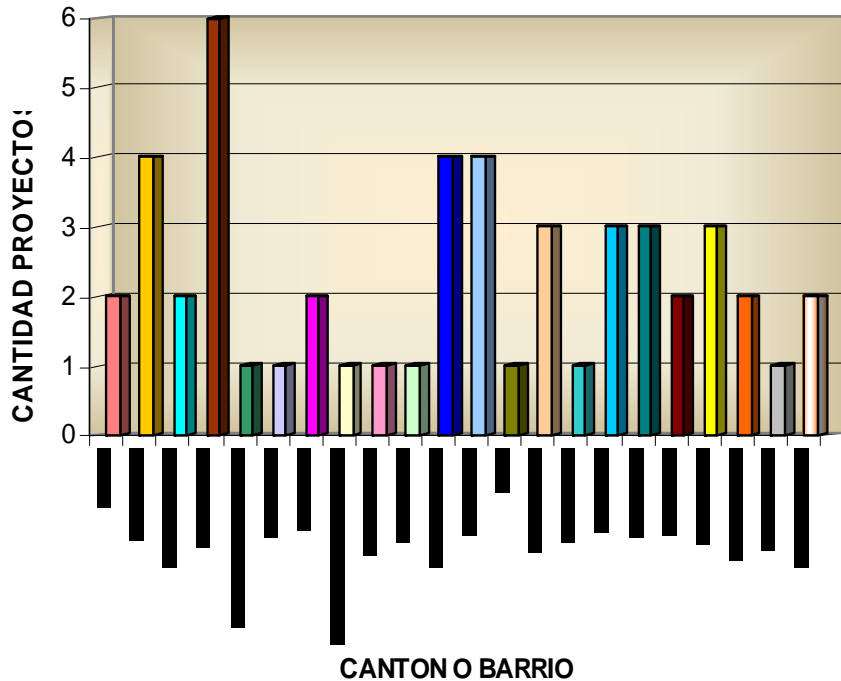


# Plan Estratégico Participativo

## Sensuntepeque

### PROYECTOS EJECUTADOS DURANTE EL PROCESO PEP

#### 50 PROYECTOS EJECUTADOS, PERÍODO 2003-2004



PROYECTOS EJECUTADOS DURANTE LA PLANIFICACIÓN ESTRATEGICA	
CANTON O BARRIO	PROYECTOS EJECUTADOS
CHUNTE	2
COPINOLAPA	4
CUYANTEPEQUE	2
EL AGUACATE	6
EL VOLCAN Y SANTA ROSA	1
LA TRINIDAD	1
LAS MARIAS Y EL AGUACATE	2
LLANO GRANDE	1
LOS LLANITOS	1
NOMBRE DE DIOS	4
RIO GRANDE	4
ROJAS	1
SAN GREGORIO	3
SAN LORENZO	1
SAN MATIAS	3
SAN NICOLAS	3
SANTA ROSA	2
TRONALAGUA	3
B° SAN ANTONIO	2
LOS REMEDIOS	1
SANTA BARBARA	2
TOTAL	50



# Plan Estratégico Participativo

## Sensuntepeque

### PROYECTOS EJECUTADOS DURANTE EL PROCESO PEP

#### PROYECTOS EJECUTADOS DURANTE EL PROCESO DE PLANIFICACIÓN ESTRATEGICA PARTICIPATIVA

	CANTON	PROYECTO EJECUTADO	MONTO	AREA DE GESTION
1	CHUNTE	Mantenimiento de superficie de rodamiento de calle del Caserío El Roble a Caserío Agua Zarca.	\$9,100.05	Red vial y transporte
2	CHUNTE	Empedrado fraguado de 40 metros lineales de calle desde Caserío La Esperanza, Cantón Chunte, a Caserío Providencia, Cantón Nombre de Dios (puntos críticos)	\$1,475.00	Red vial y transporte
3	COPINOLAPA	Empedrado fraguado de 145 metros lineales de calle desde Caserío La Aradita, Cantón	\$640.00	Red vial y transporte
4	COPINOLAPA	Colocación de tuberías de aguas lluvias, apertura de calle de puente Copinolapa (Solicitado por los Cantones: La Trinidad, Copinolapa)	\$89,000.00	Red vial y transporte
5	COPINOLAPA	Apertura y mejoramiento de superficie de rodamiento de calle, Caserío Cerro Grande.	\$13,853.95	Red Vial y Transporte
6	COPINOLAPA	Introducción de energía eléctrica en Caserío Llano de La Cruz, El Llano, Cantón Copinolapa	\$11,900.00	Energía Eléctrica
7	CUYANTEPEQUE	Introducción de energía eléctrica Caserío El Zapote, Cantón Cuyantepeque	\$15,650.00	Energía Eléctrica
8	CUYANTEPEQUE	Construcción de muros de retención, balastado y mejoramiento de superficie de rodamiento de calle desde el desvío de Tempisque y Cunchique a Casa de Salud de Caserío El Espino	\$46,992.81	Red Vial y Transporte
9	EL AGUACATE	Construcción de servicios sanitarios y cerca perimetral de Centro Escolar La Corona, Cantón El Aguacate.	\$685.00	Educación
10	EL AGUACATE	Construcción de aula para parvularia, cerca perimetral, servicios sanitarios, bodega, cocina, de Centro Escolar Aguacate Centro, Cantón El Aguacate.	\$2,708.57	Educación
11	EL AGUACATE	Construcción de servicios sanitarios y cerca perimetral Centro Escolar La Guaruma Cantón El Aguacate	\$1,000.00	Educación
12	EL AGUACATE	Construcción de Centro Escolar, Caserío San Rafael	\$22,335.38	Educación
13	EL AGUACATE	Introducción de energía eléctrica, Caserío La Corona	\$36,704.34	Energía Eléctrica
14	EL AGUACATE	Introducción de energía eléctrica en Caseríos El Derrumbo y El Portillo	\$35,648.34	Energía Eléctrica



# Plan Estratégico Participativo

## Sensuntepeque

### PROYECTOS EJECUTADOS DURANTE EL PROCESO PEP

#### PROYECTOS EJECUTADOS DURANTE EL PROCESO DE PLANIFICACIÓN ESTRATEGICA PARTICIPATIVA

	CANTON	PROYECTO EJECUTADO	MONTO	AREA DE GESTION
15	EL VOLCAN Y SANTA ROSA	Mantenimiento de superficie de rodamiento de calle desde Cantón El Volcán hasta Cantón Santa Rosa	\$5,137.00	Red vial y transporte
16	LA TRINIDAD	Apertura de calle de 2100 mts. de Caserío Cerro El Toro, Cantón La Trinidad.	\$15,156.00	Red vial y transporte
17	LAS MARIAS	Introducción de energía eléctrica en Caseríos Estanzuelas, El Roble y Centro de Cantón Las Marías.	\$72,193.90	Energía Eléctrica
18	LAS MARIAS	Mantenimiento de superficie de rodamiento de calle del Caserío El Rodeo a Caserío Estanzuelas	\$9,914.00	Red vial y transporte
19	LAS MARIAS Y EL AGUACATE	Concreteado de cuesta Joya Helada de Cantón El Aguacate y Cuesta El Gringo, Cantón Las Marías	\$41,168.00	Red vial y transporte
20	LLANO GRANDE	Empedrado, fraguado de calle desde Caserío El Playón Cantón Llano Grande	\$17,000.00	Red vial y transporte
21	LOS LLANITOS	Introducción de agua potable, Cantón Los Llanitos	\$20,000.00	Agua potable y alcantarillado
22	NOMBRE DE DIOS	Construcción de 3 aulas en el Centro Escolar Caserío La Hacienda, Cantón Nombre de Dios	\$3,808.57	Educación
23	NOMBRE DE DIOS	Introducción de Energía eléctrica Caserío Providencia, Cantón Nombre de Dios	\$41,904.79	Energía Eléctrica
24	NOMBRE DE DIOS	Introducción de Energía eléctrica Caserío Zambrano, Cantón Nombre de Dios	\$64,865.37	Energía Eléctrica
25	NOMBRE DE DIOS	Mejoramiento de superficie de rodamiento desde el desvío de El Capulín hasta Caserío Providencia, Cantón Nombre de Dios	\$17,270.03	Red vial y transporte
26	RIO GRANDE	Empedrado Fraguado de Calle desde Caserío Palacios Cantón Río Grande	\$11,000.00	Red Vial y Transporte
27	RIO GRANDE	Introducción de energía eléctrica, Caseríos El Chaguite y El Carrizal	\$68,956.75	Energía Eléctrica
28	RIO GRANDE	Introducción de energía eléctrica en Caseríos San José y Pozuelos Abajo	\$71,371.43	Energía Eléctrica
29	RIO GRANDE	Construcción de un aula en el Centro Escolar Caserío San José.	\$480.00	Educación
30	ROJAS	Empedrado fraguado de calle desde Caserío El Irayol, La Joya y La Perla.	\$15,000.00	Red Vial y Transporte



# Plan Estratégico Participativo

## Sensuntepeque

### PROYECTOS EJECUTADOS DURANTE EL PROCESO PEP

PROYECTOS EJECUTADOS DURANTE EL PROCESO DE PLANIFICACIÓN ESTRATEGICA PARTICIPATIVA				
	CANTON	PROYECTO EJECUTADO	MONTO	AREA DE GESTION
31	SAN GREGORIO	Introducción de Energía Eléctrica a través de 3 kms. en Caseríos, Carrasquín, El Salitre y San Francisco. Cantón San Gregorio.	\$54,079.43	Energía Eléctrica
32	SAN GREGORIO	Mantenimiento de superficie de rodamiento de calle del Caserío El Salitre al Caserío Carrasquín.	\$13,650.07	Red Vial y Transporte
33	SAN GREGORIO	Construcción de aula para parvularia Centro Escolar San Francisco, Cantón San Gregorio	\$1,868.57	Educación
34	SAN LORENZO	Reparación y mejoramiento de calle, El Centro de San Lorenzo	\$600.00	Red Vial y transporte
35	SAN MATIAS	Apertura y mantenimiento de superficie de rodamiento de calle del Caserío Cerro Grande.	\$13,852.95	Red vial y transporte
36	SAN MATIAS	Construcción de Centro Escolar, Caserío Los Angeles	\$640.00	Educación
37	SAN MATIAS	Construcción de una bodega cocina en el Centro Escolar, Caserío Los Angeles	\$640.00	Educación
38	SAN NICOLAS	Introducción de energía eléctrica Caserío Campamento N°2, Cantón San Nicolás	\$12,000.00	Energía Eléctrica
39	SAN NICOLAS	Construcción de Centro Escolar, Caserío La Hacienda	\$11,154.29	Educación
40	SAN NICOLAS	Mejoramiento de superficie de rodamiento de 5 km de calle de Campamento N° 2 a La Hacienda Cantón San Nicolás	\$6,823.03	Red vial y transporte
41	SANTA ROSA	Introducción de Energía Eléctrica Caserío El Calvario, Cantón Santa Rosa.	\$34,890.33	Energía Eléctrica
42	SANTA ROSA	Introducción de Energía Eléctrica Caserío Los Aguilares, Cantón Santa Rosa.	\$19,942.10	Energía Eléctrica
43	TRONALAGUA	Compra de terreno para cancha de futbol en Cantón Tronalagua ¢15,000.00	\$1,714.29	Recreación y Deporte
44	TRONALAGUA	Introducción de agua potable, Cantón Tronalagua.	\$20,000.00	Agua potable y alcantarillado
45	TRONALAGUA	Mejoramiento de superficie de rodamiento de Calle del Cantón Tronalagua	\$5,000.00	Red vial y transporte
	<b>BARRIO</b>	<b>PROYECTO EJECUTADO</b>	<b>MONTO</b>	<b>AREA DE GESTION</b>
46	SAN ANTONIO	Construcción de cancha La Ceibita, B° San Antonio	\$85,769.47	Recreación y Deportes
47	SAN ANTONIO	Construcción de La Plaza San Antonio, Barrio San Antonio	\$58,230.00	Infraestructura
48	LOS REMEDIOS	Construcción de Merendero Municipal, Barrio Los Remedios	\$108,973.34	Servicios
49	SANTA BARBARA	Concreteado de 400 metros lineales en Calle 14 de Julio, Barrio Santa Bárbara	\$37,764.93	Red vial y transporte
50	SANTA BARBARA	Concreteado de 60 metros lineales en final 2a. Calle Oriente, B° Santa Bárbara	\$4,571.45	Red vial y transporte



## Plan Estratégico Participativo Sensuntepeque

### BIBLIOGRAFIA

- Atlas Censal de El Salvador, Ministerio de Economía, Dirección General de Estadística y Censos, 1955.
- Censos Nacionales V de Población y IV de Vivienda 1992, El Salvador Tomo IX, Departamento de Cabañas. Ministerio de Economía. Dirección General de Estadísticas y Censos. Diciembre de 1994. Impreso por Cartotécnica Centroamericana S.A.
- Diccionario Geográfico de El Salvador, Tomo II, Instituto Geográfico Nacional.
- Evaluación de Recursos de Agua de la República de El Salvador. Departamento de Cabañas, pg.A-7. Cuerpo de Ingenieros de los Estados Unidos de América, Distrito de Mobile y Centro de Ingeniería Topográfica. October 1998.
- Información de Salud del Municipio. Proporcionada por el SIBASI Sensuntepeque.
- Informe Sobre Desarrollo Humano. El Salvador 2001. PNUD 2001.
- Informe Sobre Desarrollo Humano. El Salvador 2003. Desafíos y Opciones en Tiempos de Globalización, PNUD 2003. ISBN 99923-838-8-7.
- Mapa de Riesgos y Organización de Entidades Ejecutoras ante Desastres Naturales y/o provocados por el hombre. Proporcionado por el Destacamento Militar N°2.
- Mapas del Ministerio de Medio Ambiente y Recursos Naturales- MARN-
- Monografías del Departamento de Cabañas y sus Municipios. Centro Nacional de Registro, Instituto Geográfico Nacional Ing. Pablo Arnoldo Guzman. Abril 1998.
- Organización Administrativa de la República de El Salvador. Alvarado h., Hermógenes.. Universidad Nacional, Premio “José Mariano Méndez”. Imprenta Nacional, San Salvador, 14 de Septiembre 1918
- Proyección de la Población de El Salvador 2025. República de El Salvador, Ministerio de Economía Dirección General de Estadísticas y Censos. CELADE, UNFPA, 1995, JME Impresos Gráficos. Enero 1997
- Sistema de Estudios Territoriales: <http://www-snet.gob.sv/Geologia/Sismologia/1vigsis.htm>
- Zonas de Riesgo Delincuencial y Cobertura de PNC en Sensuntepeque. Documento proporcionado por Delegación PNC de Sensuntepeque.