

Compensación por servicios ecosistémicos hídricos Modelo Forestal



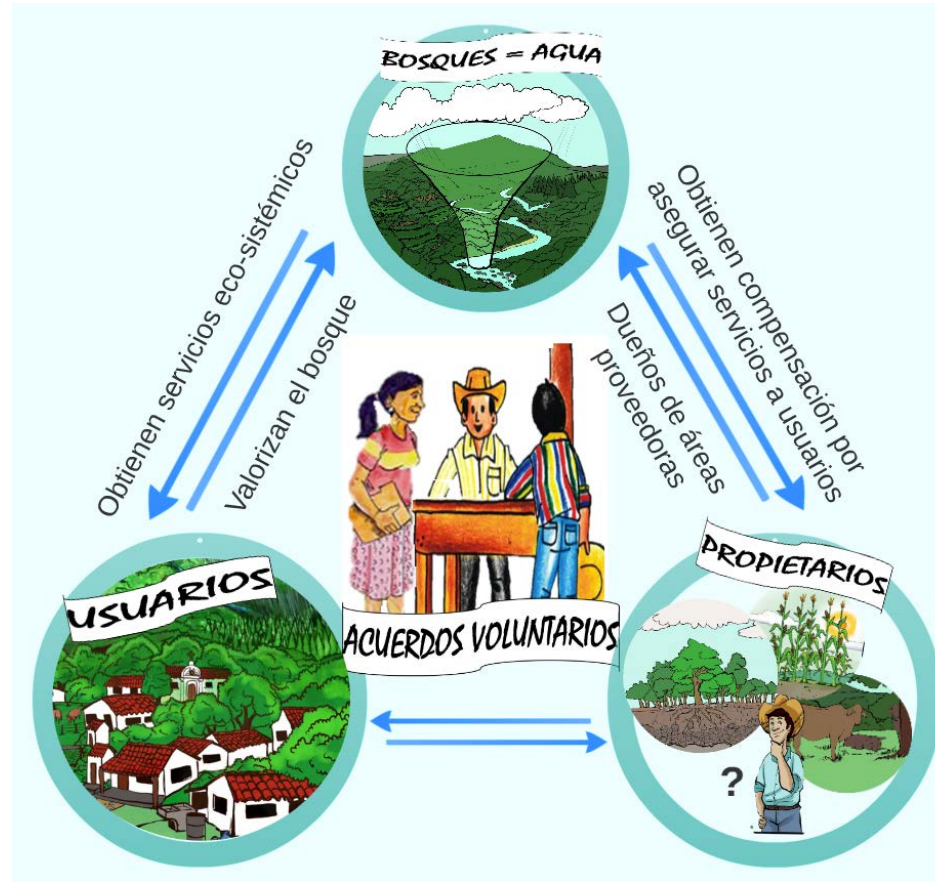


Priorización del servicios ecosistémico Hídrico.



Acuerdos Voluntarios de Conservación

Reconocimiento a propietarios de bosque y/o comunidades asentadas en la cabecera:
Insumos/buenas prácticas, pagos, otros.



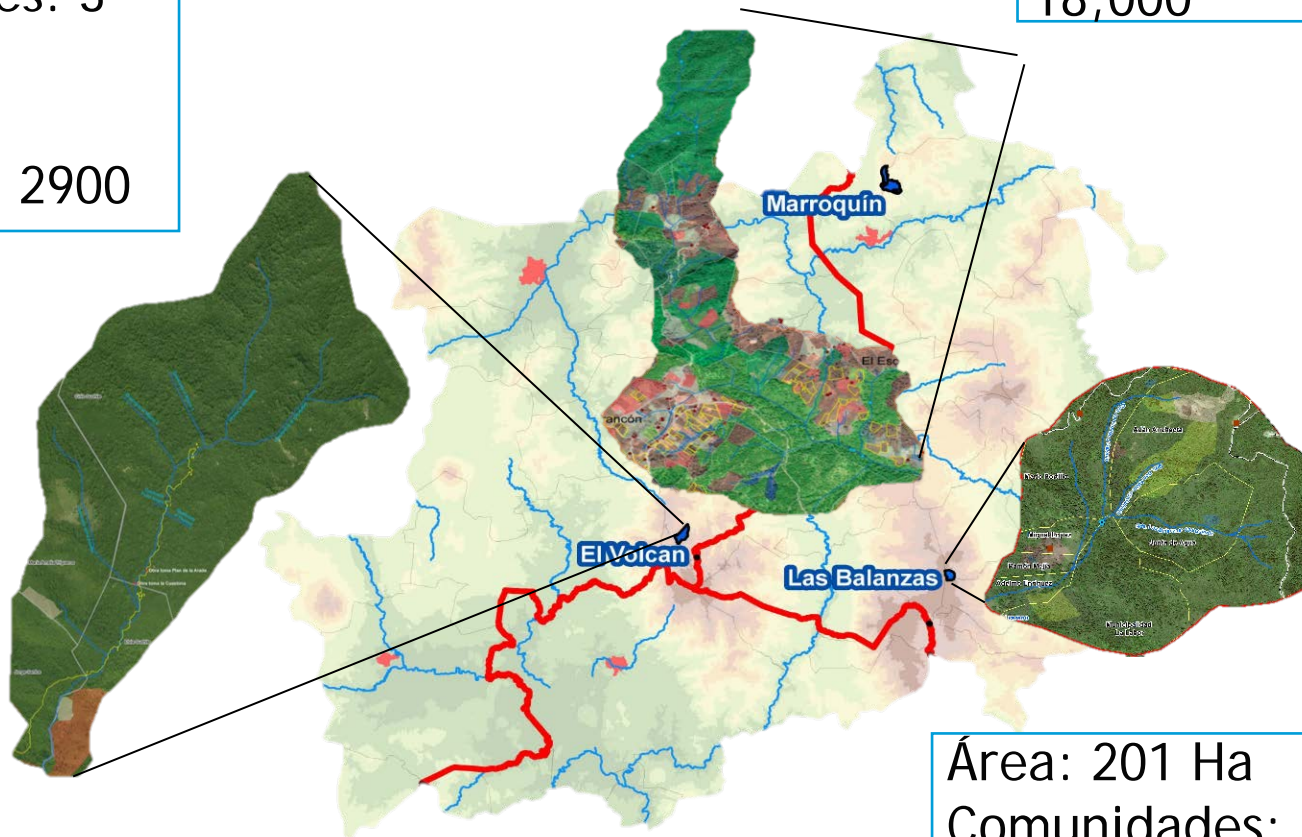
Arreglo institucional

Enmarca el buen funcionamiento de los acuerdos voluntarios de compensación, asegurar el buen manejo de los recursos sostenible

Selección de microcuencas

Área: 213 Ha
Comunidades: 3
(7)
Población
abastecida: 2900

Área: 403 Ha
Comunidades: 13
Población abastecida:
18,000



Área: 201 Ha
Comunidades: 1
Población abastecida:
:1260

Como
funciona
el
Modelo?

FASE III: Implementación y seguimiento

- ✓ Implementación de los acuerdos voluntarios de CSEH
- ✓ Monitoreo y evaluación de los acuerdos de CSEH.

FASE II: Diseño y negociación

- ✓ Definición del arreglo institucional y de gobernanza
- ✓ Identificación de los mecanismos para la compensación (Fondo)
- ✓ Diseño participativo de acuerdos voluntarios de CSEH

FASE I: Preparatoria y análisis de contexto

- ✓ Potenciar liderazgo comunitario
- ✓ Caracterización del ecosistema
- ✓ Análisis del contexto

Resultados fase 1 - Potenciar liderazgo comunitario

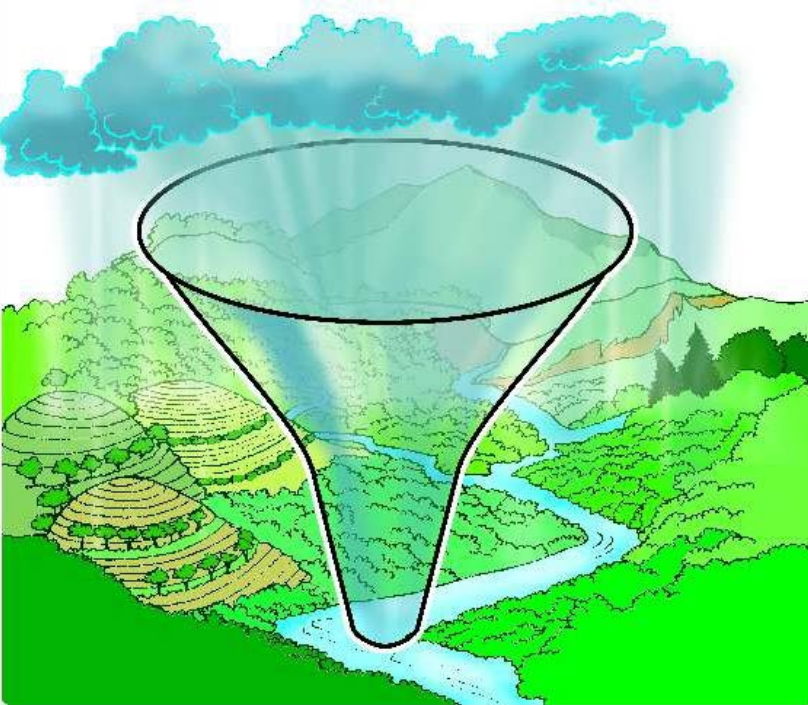
Realización de un trabajo directo con organizaciones comunitarias responsables de servicio de agua

- Re-estructuración de la organización
- Generación de capacidades locales
- Analisis de su propio contexto y planificación participativa
- Fortalecimiento de comisiones/Juntas de Agua y Saneamiento



fase 1 - Potenciar liderazgo comunitario y el empoderamiento comunitario





La capacitación como una constante





- Metodologías participativas
- Giras de intercambio de experiencias
- Inclusión de mujeres y hombres en los procesos de capacitación



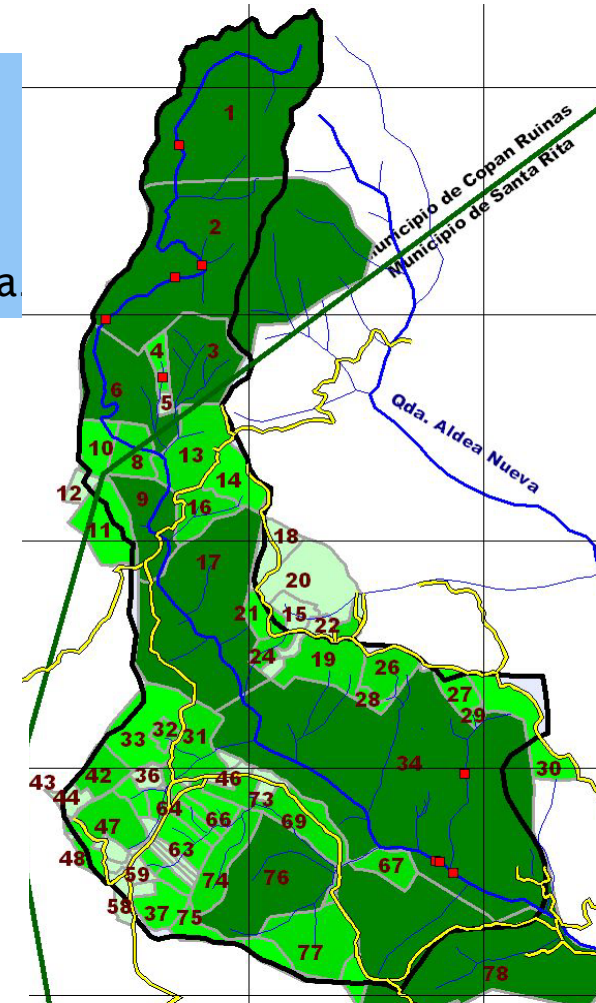
Definición de mecanismos de compensación, en consenso

Fase 3: Diseño participativo de Acuerdos Voluntarios de Compensación

Criterios de priorización de áreas de protección

- Aporte de agua al caudal aprovechable
- Área de bosque en la parcela
- Área total de la parcela
- Longitud de cursos permanentes de agua en la parcela

No	Propietario	Puntos	Prioridad final	Área de bosque	Valor propuesto
3	Candelario Hernández	17	1	9.19	450 \$
80	Maximino Vásquez Avalos	15	2	8.4:	

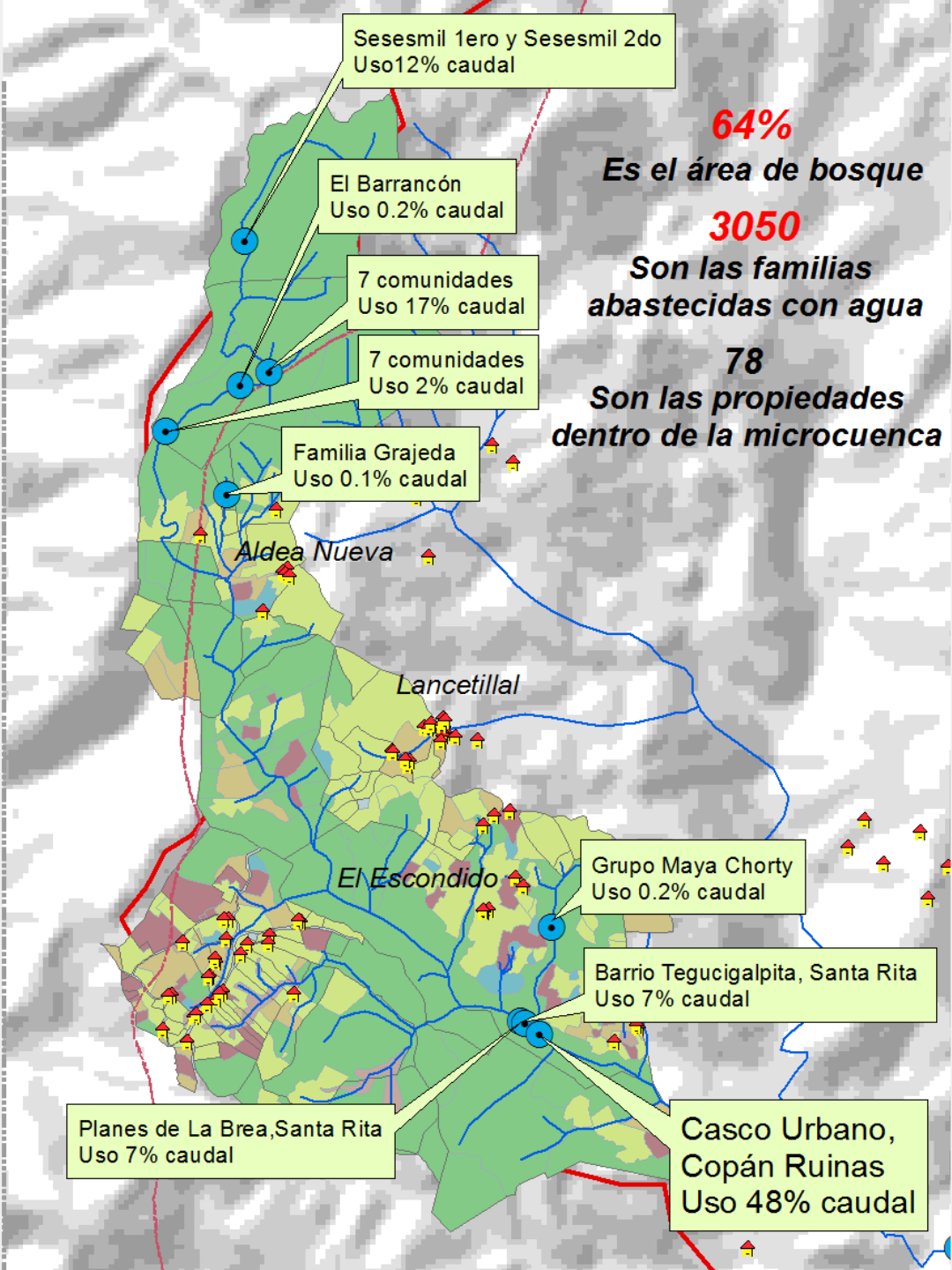


Fases 1: Caracterización del eco

Mc. Las Balanzas

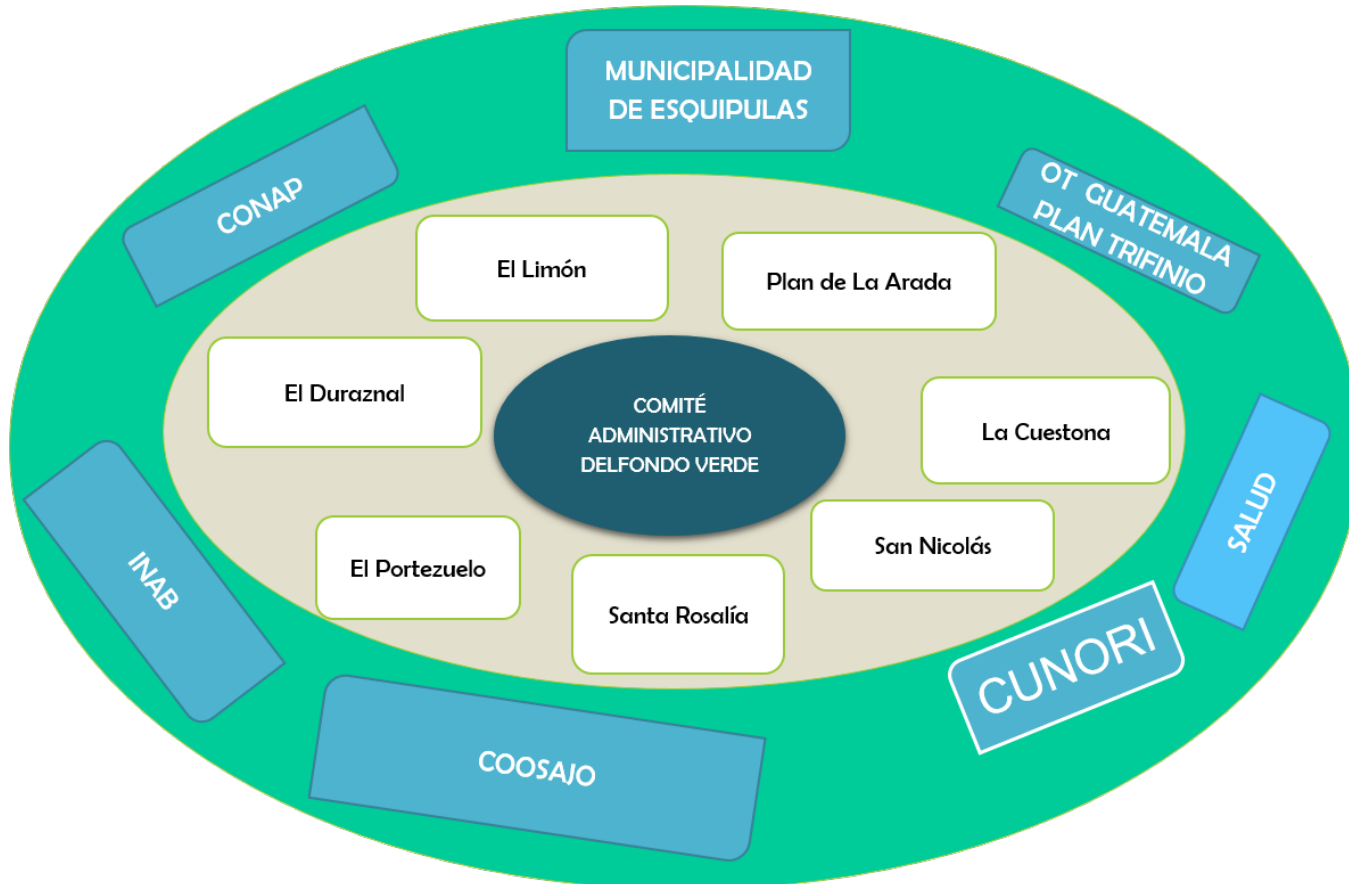


Mc. El



Fases 2: Diseño del arreglo institucional y de Gobernanza

Estructura organizativa como elemento de sostenibilidad, el caso Esquipulas



Fase 3: Diseño participativo

Instrumentos técnico - legales

Convenio interinstitucional
(Se formaliza el CAM)

Reglamento del Fondo de
Compensación Forestal

Acuerdos municipales para
exoneración de impuestos de bienes
inmuebles a propietarios

Acuerdo voluntario 1

ACUERDO VOLUNTARIO DE CONSERVACIÓN Y COMPENSACIÓN POR SERVICIOS ECOSISTÉMICOS HÍDRICOS EN LA MICROCUENCA MARROQUÍN

Nosotros, **SERGIO ANTONIO PORTILLO**, casado, hondureño, perito mercantil, con tarjeta de identidad N° 0421-1959-00298, con domicilio en el Municipio de Santa Rita, Copan en condición de **ALCALDE DEL MUNICIPIO SAN TA RITA, COPAN**, con Credencial emitida por el Tribunal Supremo Electoral, en fecha 13 de diciembre del 2013, que en adelante se denominará "**La Municipalidad**", **JUAN MANUEL MACHORRO**, casado, hondureño, Bachiller Técnico Agropecuario, con tarjeta de identidad N° 0404-1977-00056, con domicilio en el Municipio de Copan Ruinas, Copan en condición de presidente de la Asociación de Juntas Administradoras de Agua, en adelante denominada "**ASMAR**" y el señor **ALFREDO VASQUEZ MENDEZ**, mayor de edad, Agricultor, casado, hondureño, vecino de la comunidad de El Barrancón, Santa Rita, Copan, con identidad No. 0421-1970-00503, propietario de terreno en la microcuenca Marroquín, en adelante "**El Propietario**", en calidad de gestor de la conservación del bosque para garantizar calidad y cantidad de agua para consumo humano; todos mayores de edad y en pleno ejercicio de sus funciones ciudadanas, por este medio hemos convenido en celebrar un **Acuerdo Voluntario de Conservación y compensación de los Servicios Ecosistémicos de calidad y cantidad de agua** para las comunidades de Planes de La Brea y Tegucigalpita en el municipio de Santa Rita, y Casco Urbano del municipio de Copan Ruinas, el cual se regirá por las siguientes consideraciones y cláusulas:

TERCERA: COMPENSACIONES

- El Propietario recibirá como compensación y/o reconocimiento por la conservación, lo siguiente:
- 1) Por parte de la ASMAR un aporte o el equivalente de **al menos Lps. 5,000.00** (Cinco mil lempiras anuales). Este monto puede contarse en mano de obra, insumos y materiales; se realizará en por lo menos dos entregas según se demande por **El Propietario** y sin reducir el aporte anual; previa realización del monitoreo y cumplimiento del plan de acción del área de conservación y según el plan de compensaciones siguiente:

Fases 2: Identificación de los mecanismos de compensación



Resultados fase 3

Las primeras compensaciones:

Compensación con fondos CTPT/KfW, ICF, letrinas para comunidades habitantes de la cabecera, pilas, pequeños tanque para mejorar servicio de agua



NO.

COMUNIDAD

FONDO VERDE

804-000-0134

SIGLOS BAR Y RESTORAN



AGUAS COPANECCAS
Unidad Administradora
de Agua, Copan Ruinas

Categoría	Periodo (Año / Mes)	Concepto	Valores
COMERCIAL	marzo/2017	Agua Potable	1.000,00
Lectura Anterior	Situación		
0	Promediado	(-) Desc. Adulto Mayor	0,00
Lectura Actual	Fecha Lectura Actual	Fondo Verde	100,00
0	07/04/2017	Consumo del Mes	1.100,00
Consumo Act. Mts 3	Fecha Emisión		
212	07/04/2017	Saldo Pendiente	14.600,00
No. Factura	Fecha Vencimiento		
52.361.351	29/04/2017	Total a Pagar	15.700,00

EL AGUA ES VIDA, CUIDALA. NO AL DERROCHE
SI TIENES SALDO..... EVITA EL CORTE!!!

804-000-0134

SIGLOS BAR Y RESTORAN



Concepto	Valores
Agua Potable	1.000,00
(-) Desc. Adulto Mayor	0,00
Fondo Verde	100,00
Consumo del Mes	1.100,00
Saldo Pendiente	14.600,00
Total a Pagar	15.700,00
Fecha Emisión	Fecha Vencimiento
07/04/2017	29/04/2017



No. 52.361.351

1er. Foro Trinacional

ACCIONES PARA LA ADAPTACIÓN AL CAMBIO CLIMÁTICO EN LA REGIÓN TRIENIO



giz



INTERNACIONAL LAND COALITION

AMÉRICA LATINA Y EL CARIBE



INGENIERÍA EN GESTIÓN AMBIENTAL



1er. Foro Trinacional

ACCIONES PARA LA ADAPTACIÓN AL CAMBIO CLIMÁTICO EN LA REGIÓN TRIFINIO



giz



AMÉRICA LATINA Y EL CARIBE



GRACIAS