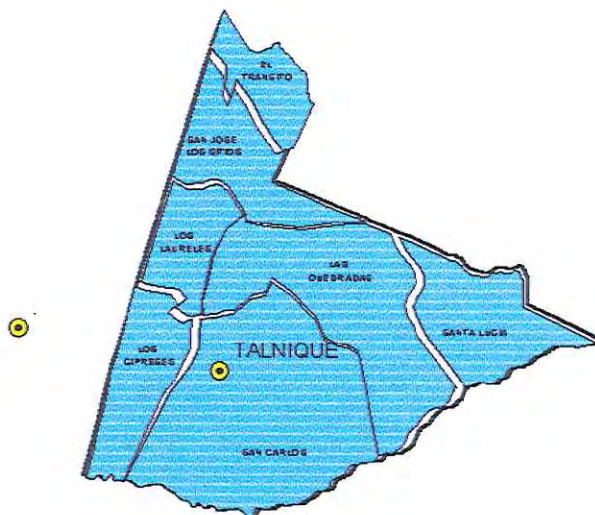


ALCALDÍA MUNICIPAL DE TALNIQUE
DEPARTAMENTO DE LA LIBERTAD
REPUBLICA DE EL SALVADOR

PLAN DE RECONSTRUCCION
DEL
MUNICIPIO DE TALNIQUE,
CON ENFOQUE DE NIÑEZ Y JUVENTUD



Talnique, Octubre del 2001

INSTITUCIONES FACILITADORAS DEL PROCESO DE PLANIFICACIÓN:

ALCALDIA MUNICIPAL DE TALNIQUE

funde

FUNDACIÓN NACIONAL PARA EL DESARROLLO -FUNDE-



**FUNDACIÓN SALVADOREÑA DE APOYO INTEGRAL –
FUSAI-**



**ENTIDAD FINANCIADORA: PLAN INTERNACIONAL – EL
SALVADOR**

Concejo Municipal del Municipio de Talnique
Departamento de La Libertad
2000 – 2003

Alcalde:	Juan Antonio Choto Láinez
Síndico:	Claudia Delmi Girón de Rosales
1er. Regidor Propietario:	José Israel Cabrera
2do. Regidor Propietario:	Jorge Alberto Delgado García
3er. Regidor Propietario:	Jorge Alberto Torres Reyes
4° Regidor Propietario:	María Rosario Navarro Alvarado
1er. Regidor Suplente:	Oscar Balmore Navarrete Hernández
2do. Regidor Suplente:	Manuel de Jesús Aquino
3er. Regidor Suplente:	Miguel Angel Ayala
4° Regidor Suplente:	Gilma Roxana Rodríguez Aguirre

PLAN DE RECONSTRUCCION DEL MUNICIPIO DE TALNIQUE
**PLAN DE RECONSTRUCCIÓN MUNICIPAL
DE TALNIQUE
CON ENFOQUE DE NIÑEZ Y JUVENTUD**
ANEXO AL PLAN DE ACCION PARA EL DESARROLLO LOCAL
DEL MUNICIPIO DE TALNIQUE
PARA EL PERIODO 2001- 2003

Vigencia del Plan:	Septiembre del 2001 – 2003
Período de Elaboración:	Del 10 de Junio a Octubre del 2001.
Tipo de Plan:	Plan de reconstrucción participativo con enfoque de niñez y juventud.
Participantes en la Elaboración del Plan:	Concejo Municipal, Representantes de Los Cantones: El Tránsito, Comité de Emergencias y ADESCO de San José Los Sitios, Los Laureles, Talnique, Los Cipreses San Carlos y Santa Lucía. Representantes de las iglesias: Dios Mundial, Apostólica, Bautista Bet - El, Asambleas de Dios. Niños, niñas, jóvenes y profesores de los Centros Escolares: Complejo Educativo de Talnique, Cantón Las Quebradas, Cantón Los Cipreses, Cantón San Carlos, Instituto Nacional San José Los Sitios, Hacienda El Tránsito, Finca Santa Marta.
Asistencia Técnica Profesional:	Fundación Nacional para el Desarrollo – FUNDE. Fundación Salvadoreña de Apoyo Integral – FUSAI,
Asistencia Financiera:	Fundación Nacional para el Desarrollo- FUNDE, Plan Internacional, HIVOS de Holanda

INDICE

Introducción

Metodología

Datos Generales del Municipio

I. DIAGNÓSTICO DEL MUNICIPIO

- 1.1. Efectos de los Terremotos
- 1.2. Potencialidades, Fortalezas y Oportunidades del municipio
- 1.3. Retos de la Reconstrucción

II. PLAN DE RECONSTRUCCIÓN E INVERSIÓN CON VISIÓN DE DESARROLLO

- 2.1. Visión del Municipio de Talnique al año 2003
- 2.2. Estrategias de Reconstrucción y Desarrollo
- 2.3. Programas o ejes del Plan
 - 2.3.1. Problemas o Proyectos identificados
 - 2.3.2. Criterios de Priorización de Proyectos
 - 2.3.3. Priorización de Proyectos por Programa.

III- ANEXOS.

INTRODUCCIÓN

Los terremotos de enero y febrero del 2001, causaron graves daños a: la infraestructura social y la integridad psicosocial de los y las habitantes de Talnique; la vivienda, educación, salud, vías de acceso, servicio de agua potable y economía familiar se vieron fuertemente dañados en el municipio. Por esta razón para el Gobierno Municipal, la reconstrucción en forma integral, pasa a ser una prioridad, por lo que necesitamos contar con una herramienta que ordene las actividades y constituya una guía para la gestión de recursos que posibiliten la reconstrucción y desarrollo de nuestro municipio. El presente Plan de Reconstrucción, constituye esa herramienta del Gobierno Municipal y los diferentes sectores y actores del municipio.

El Plan ha sido formulado con la participación y aportes de diferentes actores sociales, directivos comunitarios de los Caseríos y Colonias del Municipio e instituciones, así como con la facilitación técnica y profesional de FUNDE y FUSAI, con el apoyo financiero de Plan Internacional, FUNDE e HIVOS de Holanda.

Dado que la niñez y la juventud constituyen un importante porcentaje de la población y que, a un mediano plazo son los llamados a hacer realidad y dar continuidad a la visión de municipio que actualmente se construye, este Gobierno Municipal ha promovido la participación directa de jóvenes, niños y niñas que residen en las diferentes Colonias y Caseríos, para incluir sus aportes, de manera que el Plan de Reconstrucción contenga un verdadero enfoque de niñez y juventud, recogiendo sus necesidades y propuestas, y a la vez, introducir a las nuevas generaciones de forma consciente y responsable, en la vida local.

Queremos expresar un especial reconocimiento al personal docente y alumnos de los Centros Educativos de Talnique, por el esfuerzo realizado para garantizar la participación de niños, niñas y jóvenes, en el proceso de Planificación.

Talnique cuenta con un Plan de Desarrollo y Plan de Inversiones, para el período 2000 – 2003, elaborados previamente a los terremotos, por lo que el presente Plan de Reconstrucción es complementario a los mismos.

METODOLOGIA

METODOLOGÍA EMPLEADA EN EL PROCESO DE ELABORACIÓN DEL PLAN

1. PRINCIPIOS METODOLOGICOS:

La metodología implementada en el proceso de elaboración del Plan de Reconstrucción Municipal con enfoque de niñez, se fundamentó en principios que guiaron las actividades de concertación y coordinación con los diferentes sectores, incluyendo la niñez y adolescencia. Tales principios fueron:

- ◆ **Interés superior de la niñez y adolescencia.** Significa que los intereses de niños, niñas y adolescentes debe reflejarse en todas las acciones, medidas y planteamientos de reconstrucción y desarrollo del municipio.
- ◆ **Visión de largo plazo.** El diagnóstico y el plan de reconstrucción con enfoque de niñez y adolescencia, debe orientar proyectos y dinámicas que busquen resolver problemas inmediatos e impulsen a los diferentes actores locales a gestionar en el municipio acciones de largo plazo, con la finalidad de ir construyendo una visión común.
- ◆ **Participación y cooperación:** Se busca que el Plan de Reconstrucción con enfoque de niñez y adolescencia, impulse la participación y el establecimiento de vínculos de cooperación entre los diferentes actores y sectores locales como comunidades, gobierno local, organizaciones del Gobierno Central, organizaciones no gubernamentales, iglesias y otros.

- ◆ **Equidad social, genérica y etárea.** Supone tomar en cuenta a ciudadanos y ciudadanas de caseríos, barrios, colonias, residenciales y comunidades de diferentes edades, es decir, niños, niñas, adolescentes, personas adultas y mayores..
- ◆ **Diferenciación e integración:** Los sectores y grupos de pobladores del municipio están integrados en el Plan de Reconstrucción de acuerdo a sus intereses, características específicas y diferencias. En esta dinámica los niños, niñas, las y los jóvenes, tienen un papel fundamental como actores del proceso.
- ◆ **Realismo:** De acuerdo a las posibilidades del gobierno municipal, de los sectores y pobladores se proponen las soluciones más factibles.
- ◆ **Responsabilidad:** El gobierno municipal, los diferentes sectores y actores locales debemos asumir en forma conjunta la responsabilidad, compromisos y retos, dar cuenta de sus decisiones y asumir las consecuencias de las mismas.
- ◆ **Fortalecimiento de las capacidades locales:**. La metodología de construcción y ejecución del plan se orientan a generar capacidades en el gobierno local, líderes y lideresas comunales, niños, niñas y adolescentes que les permita impulsar un proceso de reconstrucción con enfoque de niñez y desarrollo.

2. DESCRIPCIÓN DEL PROCESO METODOLOGICO.

La metodología utilizada en el proceso de elaboración del Plan de Reconstrucción Municipal, consta de tres fases: 1) Planificación y preparación del proceso, 2) Elaboración del plan; y 3) Socialización e impulso del plan.

Cada una de las fases del proceso está integrada por diferentes pasos metodológicos que permitieron impulsar la planificación participativa para la reconstrucción del municipio.

FASE I: PLANIFICACIÓN Y PREPARACIÓN DEL PROCESO.

PASO 1: NEGOCIACIÓN DEL PROCESO.

- a. **Reuniones entre el gobierno local, FUNDE y FUSAI** para discutir la viabilidad de realizar la planificación de reconstrucción municipal con enfoque de niñez y adolescencia, que posibilitara incorporar e integrar la visión e intereses de los diferentes sectores y actores del municipio.

El componente de niñez y adolescencia es incorporado por la Fundación Nacional para el Desarrollo-FUNDE.

- b. **Establecimiento del rol del gobierno local en la planificación**, como líder y conductor del proceso, teniendo en cuenta que la responsabilidad de la reconstrucción es de todos los sectores y se debe ver reflejado en la participación de líderes, lideresas, niños, niñas, adolescentes, representantes de instituciones como el Ministerio de Educación y Salud
- c. **Definición del papel de la FUNDE y FUSAI** como instituciones facilitadoras del proceso de planificación y encargadas de diseñar conjuntamente con representantes del Concejo Municipal las herramientas para la construcción del plan.
- d. **Financiamiento del proceso.** Se acordó que además del financiamiento externo, el Concejo Municipal aportaría una contrapartida que se materializó en refrigerios, convocatoria y personal técnico. Es de resaltar el apoyo brindado por el personal docente del Complejo Educativo de Talnique, por su colaboración con la

convocatoria de los menores y maestros de los diferentes Cantones y facilitación de local y almuerzos.

- e. **Conformación del equipo de conducción y facilitación del plan:** El equipo de conducción fue integrado por representantes de la Alcaldía Municipal, encabezado por el Sr. Alcalde Dn. Juan Antonio Choto y el equipo facilitador por técnicos de FUNDE y FUSAI.

PASO 2: INSTITUCIONALIZACIÓN DEL PROCESO.

- a. **Acuerdo del Concejo Municipal.** Como forma de institucionalizar y darle sostenibilidad al proceso, el Concejo Municipal tomó la decisión de impulsar la planificación. Estableciéndose el compromiso de aportar recursos y nombrar sus representantes para operativizar el proceso.
- b. **Elaboración del programa para los talleres consultivos.** Juntamente con el Señor Alcalde Municipal en representación del Concejo Municipal se elaboró la programación de los talleres.
- c. **Convocatorias a los talleres.** Fueron realizadas por el gobierno local. Entre los criterios definidos para convocar a líderes y lideresas, niños, niñas y adolescentes se encuentran los siguientes: que representarán caseríos, colonias, barrios y cantones afectados directamente por los terremotos; instituciones que pudieran aportar en el proceso de reconstrucción y gestión de riesgos.

FASE II: ELABORACIÓN DEL PLAN DE RECONSTRUCCIÓN CON ENFOQUE DE NIÑEZ Y ADOLESCENCIA.

En esta fase se definió la estructura, técnicas y herramientas apropiadas para impulsar la elaboración del Plan. Se siguieron los siguientes pasos:

PASO 1: DESARROLLO DE TALLERES PARA LA ELABORACIÓN DEL DIAGNOSTICO Y PLAN DEL MUNICIPIO.

a. Primer Taller consultivo con niños, niñas y adolescentes del municipio para recolección de insumos para el diagnóstico.

Los talleres se realizaron con la participación de niños, niñas, adolescentes provenientes de los centros escolares del área urbana y rural del municipio. Así mismo, se estableció un criterio de equidad genérica en la participación, lo que significa que se hizo un esfuerzo por garantizar igual número de personas del sexo femenino y masculino.

El primer taller de consulta con niños y niñas, tuvo como preámbulo la presentación de los Derechos Universales de la Niñez. Para ello se utilizó la técnica de los “Globos”: Todas y todos los participantes escribieron los derechos de la niñez que conocían en un papel de colores, luego lo introdujeron en un globo. Posteriormente hicieron explotar los globos, analizaron el texto encontrado en éste y expresaron su interpretación, graficándolos con ejemplos cotidianos.

En un segundo momento, los niños, niñas y adolescentes identificaron y analizaron los principales problemas, a quiénes afecta, cómo les afecta, las propuestas de solución y quiénes podrían apoyar el proceso. Estos problemas fueron identificados en cuatro ámbitos: En el hogar, en la escuela, en el trabajo y en la comunidad. Para realizar este trabajo se utilizó una matriz en pliegos de papel bond.

b. Segundo taller consultivo con niños, niñas y adolescentes para insumos para construir el plan.

El segundo taller que se realizó con los niños, niñas y adolescentes fue para recolectar insumos y construir la visión del municipio. Las técnicas que se utilizaron fueron: la libre expresión gráfica y visual por medio de dibujos y cuentos. Los y las participantes representaron en dibujos el pasado, presente y futuro del municipio y otros escribieron cuentos con los mismos temas.

En un segundo momento, identificaron los proyectos necesarios que les gustaría que se hicieran para mejorar sus condiciones de vida y la de sus familias. Por último, se eligió a los representantes que participarían en el Comité de Seguimiento del Plan de Reconstrucción Municipal.

c. Dos talleres consultivos con adultos y adultas para recolección de insumos para el diagnóstico.

Se realizaron dos talleres consultivos en los que participaron directamente líderes y lideresas comunales, representantes de sectores, instituciones o personas a título individual que podían aportar insumos para el proceso de planificación.

En el primer taller se tuvo como propósito identificar las potencialidades o fortalezas y oportunidades; así como la identificación y análisis de problemas y amenazas que limitan el desarrollo del municipio en su conjunto. En el análisis de los problemas se puntualiza a quienes afectan, como les afectan y las posibles propuestas de solución. Por último, en este taller se discuten los principales retos estratégicos que tiene el municipio después de los terremotos para responder a la reconstrucción y al desarrollo local.

En la realización del taller se utilizaron técnicas como trabajos en grupos en dos modalidades: 1) Grupos de trabajo integrando representantes de diferentes comunidades y sectores, lo cual permitió un intercambio entre diferentes opiniones y visiones; y 2) Grupos de trabajo por comunidades y por sectores, con la finalidad de consolidar la opinión comunal y sectorial.

d. Tercer taller con adultos/as para recolección de insumos para el plan de reconstrucción.

Se realizó un tercer taller para recolectar insumos con la finalidad de definir el tipo de municipio que se quiere construir en los próximos años; así como las estrategias para hacer posible la visión, la identificación y priorización de proyectos que tienen como

objeto iniciar acciones de corto, mediano y largo plazo que permitan enrumbar al municipio en función del cumplimiento de la visión construida en forma participativa.

PASO 2: RECOLECCIÓN DE INSUMOS COMPLEMENTARIOS Y VALIDACIÓN DEL PLAN DE RECONSTRUCCIÓN.

a. Recopilación de información documental: entrevistas con personas claves en el Municipio y con representantes de sectores a nivel territorial e institucional.

Además del proceso consultivo se hizo un esfuerzo de obtención de información de instituciones locales, para lo cual se realizaron visitas de observación al Cantón Santa Lucía, caseríos, comunidades, consulta de información escrita del Instituto Geográfico Nacional y mapas del Ministerio del Medio Ambiente y Recursos Naturales y la realización de entrevista a la Directora de la Unidad de Salud personas que manejan información y datos del municipio.

b. Validación del Plan de reconstrucción.

Una vez elaborado el documento borrador del Plan de Reconstrucción se desarrolló un taller de validación y socialización niños, niñas, adolescentes, líderes y lideresas de comunidades, representantes de instituciones y sectores para que analizaran el documento y le hicieran observaciones, agregados o supresiones en el contenido de éste.

Este taller fue importante porque permitió a todos y todas analizar si sus opiniones y aportes estaban reflejados en el Plan. En este taller se realizaron trabajos en grupos y plenarias, con la finalidad de generar un espacio de encuentro entre diferentes sectores y que las personas adultas escucharan y conocieran el trabajo y las perspectivas de los niños, niñas y adolescentes del municipio.

PASO 3: ELABORACIÓN Y PRESENTACIÓN DEL DOCUMENTO FINAL DEL PLAN.

Una vez obtenidas las observaciones por parte de las y los participantes del taller de validación, se procedió a elaborar la versión final del documento por parte de la Fundación Nacional para el Desarrollo (FUNDE) y la Fundación Salvadoreña de Apoyo Integral (FUSAI), Instituciones facilitadoras del proceso.

La presentación del documento final se hizo en un evento público. Posteriormente se realizaron diferentes eventos con el Comité de Desarrollo Local y representantes de niños, niñas y adolescentes elegidos en el último taller, para definir el impulso y puesta en marcha del Plan de Reconstrucción con enfoque de niñez y adolescencia.

FASE III. APROPIACIÓN E IMPULSO DEL PLAN DE RECONSTRUCCIÓN POR ACTORES LOCALES.

Esta fase es la que garantiza la ejecución del Plan. A través de diferentes actividades se promovió la apropiación de éste por todos los actores del municipio. Los mecanismos idóneos para este fueron: COMITÉ DE DESARROLLO LOCAL (CODEL), COMITÉ DE EMERGENCIA y COMITÉ DE SEGUIMIENTO AL PLAN DE RECONSTRUCCIÓN constituido en los talleres consultivos. En esta fase se realizaron, las siguientes actividades:

- a. Cinco talleres consultivos (Dos con niños, niñas y adolescentes y tres con líderes y lideresas).
- b. Un taller de validación del documento borrador.
- c. Propuesta de integración al CODEL de los representantes de la niñez, electos en el proceso de planificación, para dar seguimiento al Plan de Reconstrucción.
- d. Eventos de divulgación y socialización del Plan de Reconstrucción con los diferentes sectores y actores del municipio.

- e. Programa de capacitaciones a los diferentes Comités para generar capacidades locales y garantizar la ejecución y seguimiento concertado, del Plan de Reconstrucción.

3. INSTRUMENTOS UTILIZADOS EN LA METOLOGÍA.

El conjunto de instrumentos y técnicas utilizados en la elaboración del plan de reconstrucción, fueron diseñados tomando como criterios los resultados a obtener en cada uno de los talleres, garantizar la información necesaria que permitiera construir un Plan lo más apegado a la realidad y la creación de un ambiente participativo y ameno en las consultas.

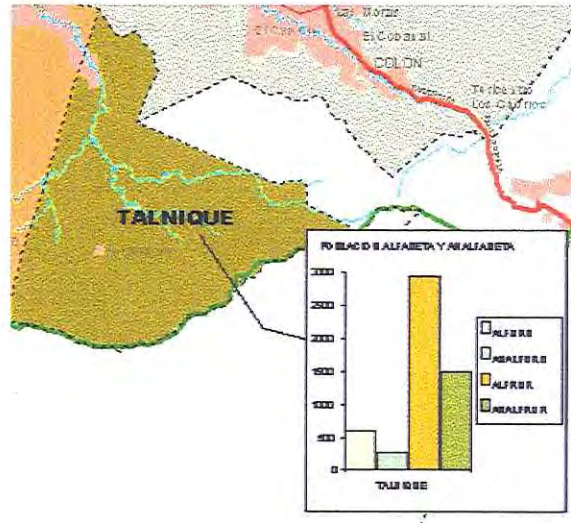
ACTORES	TÉCNICAS Y HERRAMIENTAS	PROCEDIMIENTO.
Niños, niñas y adolescentes	Los Globos	Los niños, niñas y jóvenes escribieron los derechos que conocían en papelitos de colores, luego lo introdujeron en los globos y los hicieron estallar.
	Dibujos	Utilizando lápices de colores dibujaron como era el pasado, como es el presente y como visualizan el futuro del municipio.
	Cuentos	En forma colectiva escribieron dos historias: una como quedó el municipio después del terremoto y cómo lo quieren ver en el futuro.
	Uso de tarjetas de colores y matrices en Papelógrafos.	Las matrices se diseñaron para agrupar por temas los aportes de los y las participantes
Adultos: Líderes y Lideresas comunales, representantes de organismos públicos y privados.	Trabajo grupal con uso de matrices de identificación de Fortalezas, Oportunidades, Debilidades y Amenazas.	En grupo los participantes trabajaron para llenar las matrices e identificar las variables en cada uno de los elementos solicitados, posteriormente se realizó plenario para que cada grupo expusiera los resultados obtenidos.
	Trabajo grupal con uso de matrices para identificar los problemas existentes en el municipio, como afectan, a quienes afectan y las propuestas de solución	Los grupos formados trabajaron con tarjetas, Papelógrafos y marcadores cada uno de los aspectos que les solicitaron y llenar las matrices. Posteriormente se hizo plenario para que cada grupo presentara sus resultados y se validaran.
	Trabajo Grupal con uso de matrices para la identificación de proyectos, ubicación geográfica, costo estimado y plazo.	Se formaron grupos con el criterio de que fueran procedentes de los diversos cantones y caseríos del municipio o por la representación institucional. A estos grupos se les solicitó que llenaran la matriz de proyectos, para ello se utilizaron tarjetas de diversos colores, plumones, pliegos de papel y tirro.

DATOS GENERALES DEL MUNICIPIO

NOMBRE DEL MUNICIPIO:	Talnique
CABECERA MUNICIPAL:	Pueblo de Talnique, ubicado en la Cordillera del Bálsamo, a 970 ¹ m SNM
EXTENSIÓN:	29.72 km ²
POBLACIÓN:	7477 habitantes, de los cuales el 49.59% son mujeres y el 50.41% son hombre, de ellos el 16.21% es población urbana y el 83.79% es rural. Aproximadamente un 44.38% son menores de 18 años.
DIVISIÓN POLÍTICA ADMINISTRATIVA:	El municipio se divide en 7 Cantones, 11 Caseríos, 2 Barrios y 9 colonias.
EDUCACIÓN:	El municipio cuenta con 7 centros educativos, 2 de ellos con nivel de Bachillerato. De la población de 5 años y más, el 66.65 es alfabeta y el 33.35% es analfabeta.
SALUD:	El municipio cuenta con 2 unidades de Salud, una en el Pueblo Talnique y otra en el Cantón San José Los Sitios; se cuenta con servicio de promotoras de salud en el Cantón San Carlos y en el Cantón Las Quebradas.
ECONOMIA:	Las actividades económicas en porcentajes están constituidas por: 90% la caficultura, 0.5 % la avicultura (5 granjas y una empacadora de pollos Sello de Oro), un 5 % lo constituyen la siembra de granos básicos y el resto está constituido por el cultivo de hortalizas para el autoconsumo y una fábrica de concentrados. Los salarios que se generan en la caficultura son de ¢640.00 mensuales (\$73.14).

¹ Diccionario Geográfico de El Salvador, Tomo II. Centro Nacional de Registros, Instituto Geográfico Nacional.
FACILITACION TECNICA FUNDE - FUSAI

DIVISIÓN ADMINISTRATIVA
DEL MUNICIPIO DE TALNIQUE²

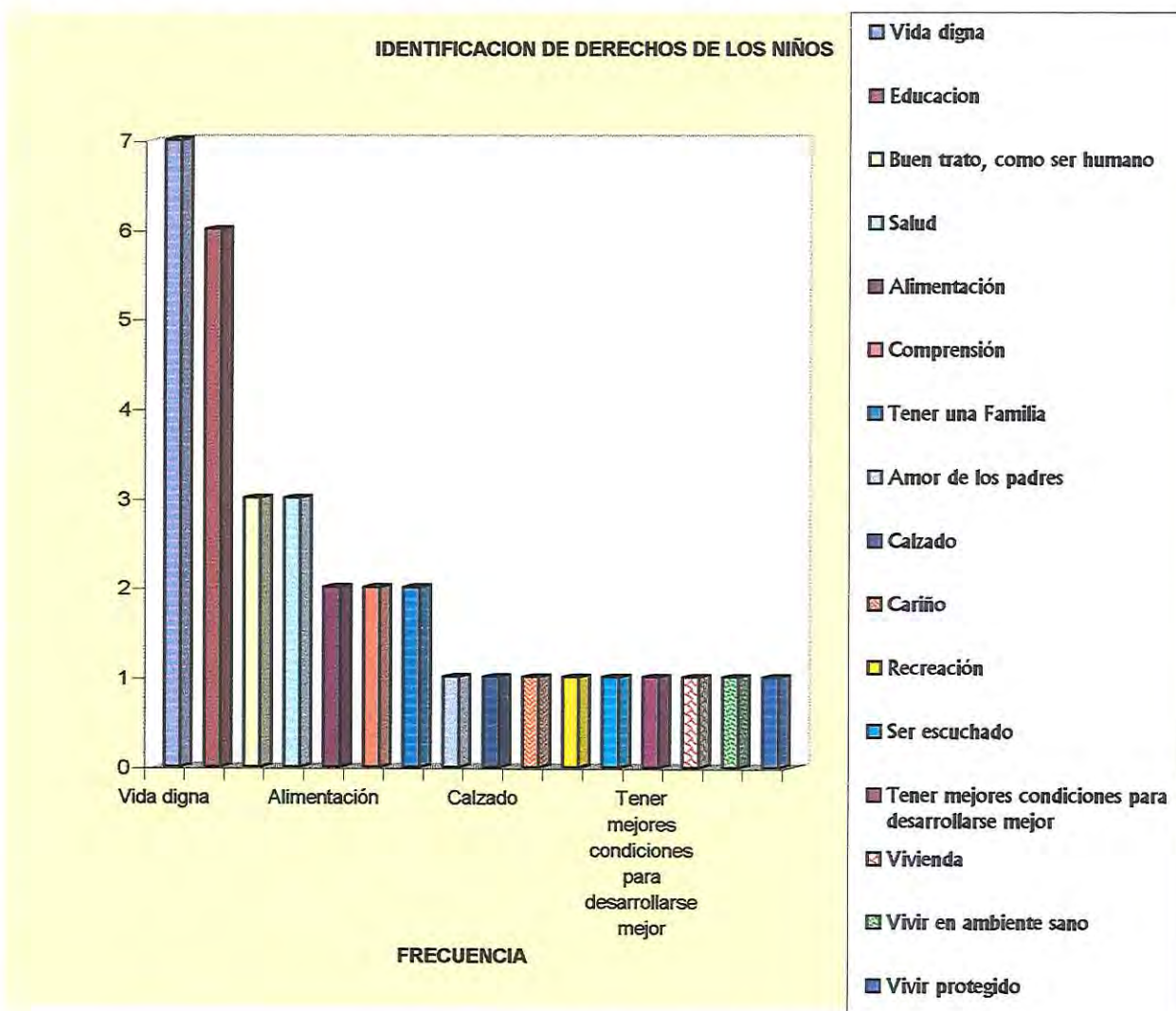


² Mapas del MARN

I. DIAGNÓSTICO DEL MUNICIPIO

El presente plan, parte de un diagnóstico participativo en el que se plantean los siguientes aspectos: problemas o amenazas producidos o agudizados por los terremotos, identificación de zonas de riesgo o vulnerabilidades, potencialidades internas y oportunidades externas al municipio.

En el caso de los niños y niñas, identifican y especifican los problemas ubicándolos en 4 áreas o lugares en los cuales ocurren: casa, escuela, comunidad y trabajo. La participación de los menores se inicia con la identificación de lo que ellos consideran los derechos de la niñez, los cuales se muestran en el siguiente gráfico:



1.1 EFECTOS DE LOS TERREMOTOS EN EL MUNICIPIO DE TALNIQUE.

Entre los efectos más sensibles en el municipio se encuentran:

1.1.1. Destrucción y daños en las viviendas

Un poco más del 50% de las viviendas estaban construidas de bahareque, un 25% de sistema mixto, el resto de adobe, madera y otros elementos³, se produjo un mayor riesgo ante los terremotos por el tipo de material de construcción.

La destrucción de viviendas por Cantón, posterior a los terremotos es la siguiente:

CUADRO No. 1: SITUACIÓN DE LA VIVIENDA

CANTON	VIVIENDAS		
	A REUBICAR*	DESTRUIDAS	DAÑADAS
CABECERA MUNICIPAL	40	218	60
EL TRANSITO	20	154	83
LAS QUEBRADAS		70	40
LOS CIPRESES	4	26	53
LOS LAURELES	5	54	25
SAN CARLOS	5	135	36
SAN JOSE LOS SITIOS	127	426	150
SANTA LUCIA	10	49	74
TOTAL MUNICIPIO	211	1132	521

La cifra de viviendas destruidas es de 1132, de las cuales necesitan ser reconstruidas un estimado de 1118, difieren las cantidades entre destruidas y a reconstruir debido a que algunas familias han migrado a otros municipios en donde

³Según las Monografías del Departamento y Municipios de La Libertad

tienen posibilidades de obtener viviendas permanentes. Se necesita reubicar 211 viviendas.

Entre los elementos a tener en cuenta para la reconstrucción de las viviendas, está la situación de la propiedad sobre la tierra, ya que la mayoría de habitantes de los cantones son colonos y no propietarios, y muchos de los afectados no cuentan con autorización para su reconstrucción, ni con posibilidad de compra o donativo de la tierra; también debe tomarse en cuenta su ubicación a las orillas de los barrancos y en la cordillera del Bálsamo, ambos elementos han provocando que la población emigre. En el pueblo de Talnique y en Caserío Los Morales, del Cantón San Carlos, algunos de los afectados poseen propiedad de la tierra.

Se han hecho esfuerzos para la obtención de 11 manzanas de terreno para la reubicación de afectados de todo el municipio, en la zona baja de San José Los Sitios, y así reducir su vulnerabilidad ante las amenazas naturales, de parte del Comité de Entidades de Apoyo⁴ ante la Cooperativa el Tránsito.

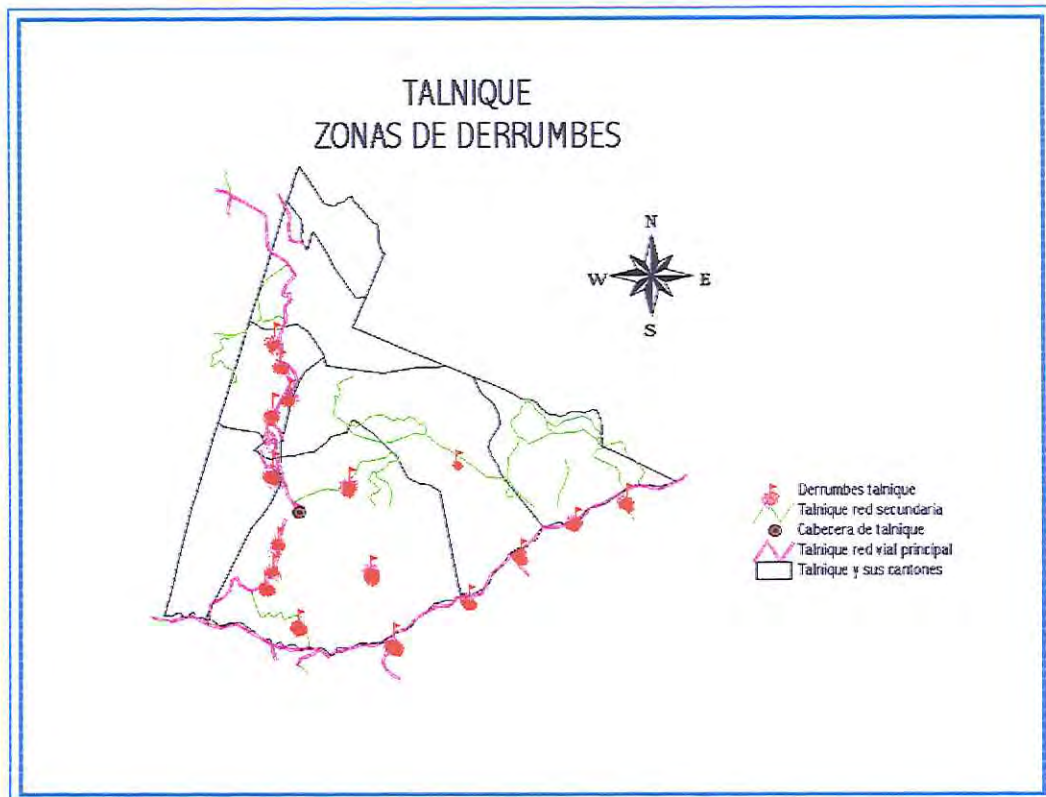
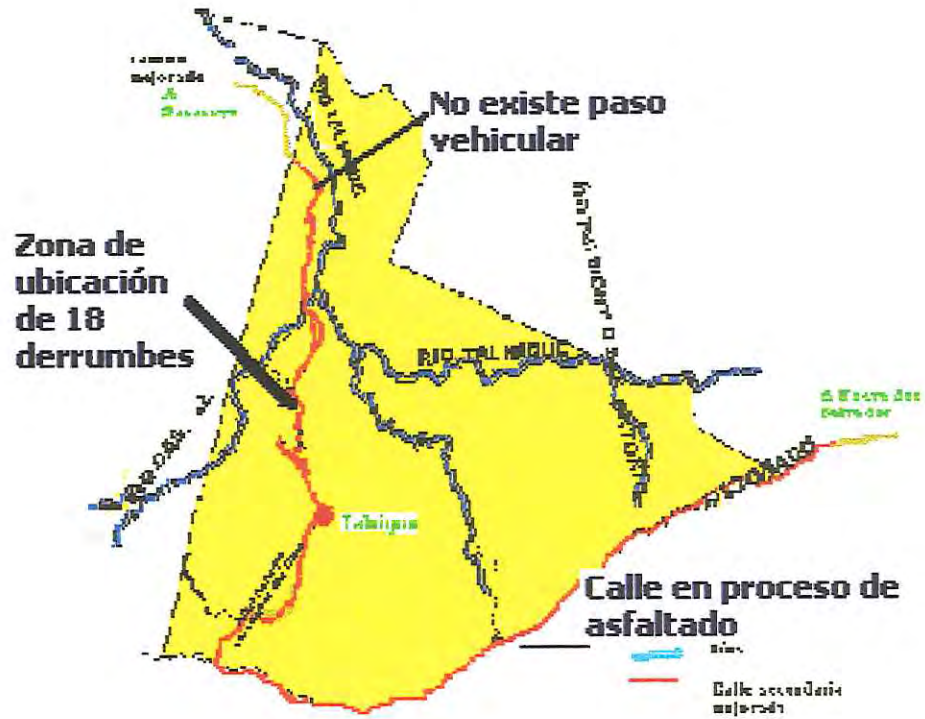
1.1.2. Efectos en las calles o red vial.

El mal estado de las calles o red vial dificultan el acceso o comunicación con el municipio, debido a la fragilidad y vulnerabilidad en la que se encuentran, con cada lluvia se producen derrumbes que dejan incomunicada la cabecera municipal, por cualquiera de sus vías de acceso, esta situación es debida a la topografía del territorio en el cual se inserta la red vial, que cuenta con pendientes muy pronunciadas, como el Cerro Albesía con 1334 msnm, que pueden observarse en los mapas del Ministerio del Medio Ambiente y Recursos Naturales, en el mapa de curvas de nivel.

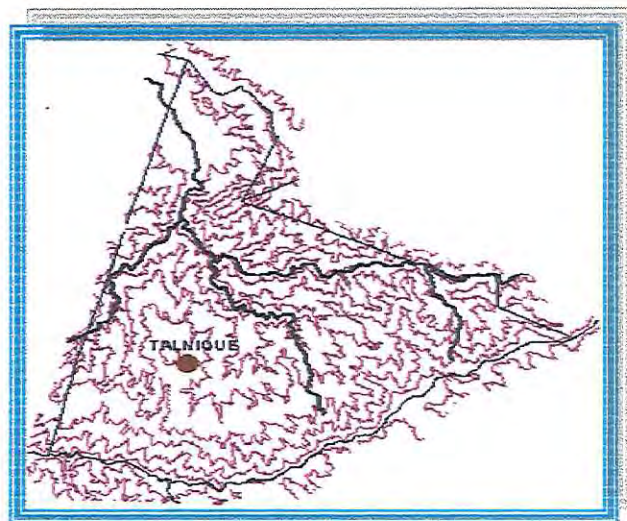
La destrucción de la red vial, debida al terremoto del 13 de enero pasado, es de 22 kms. de calles dañadas y 14 kms. de caminos vecinales dañados.

⁴ El Comité de Entidades de Apoyo y Cooperación está integrado por: la Parroquia de Las Delicias, World Relief, ADRA de El Salvador y Grupo ZEN de El Salvador.

DAÑOS A LA INFRAESTRUCTURA VIAL



CURVAS DE NIVEL DE TALNIQUE



(elevaciones)

Daños a la infraestructura vial.

CUADRO N°2: INFRAESTRUCTURA VIAL DAÑADA POR CANTON.

COMUNIDADES	DESCRIPCIÓN
Casco Urbano o Talnique - San José Los Sitios- Los Cipreses	La Vía de acceso desde el Cantón San José Los Sitios hacia Talnique, es un tramo de unos 6 kilómetros con pendientes pronunciadas, en el que se ubican 18 derrumbes, entre ellos: a un km. de Talnique, existe un derrumbe de 500 metros lineales, a 1½ kms., un derrumbe de 100 mts. Lineales, a 2 kms. un derrumbe de 100 mts. Lineales, a 2½ kms. un derrumbe de 60 mts. Lineales, a 3 kms. kms. un derrumbe de 100 mts. Lineales, a 4.5 kms. un derrumbe de 300 metros lineales.
Cantón El Tránsito, Loma Pacha, Cinco y Los Chiqueros.	Obstrucción de las calles por derrumbes producidos por los terremotos, ha incomunicado a la población.
Cantón Las Quebradas.	Las calles de difícil acceso han provocado la migración de la población, ya que en ocasiones quedan incomunicados.
Los Cipreses	Calles de difícil acceso, necesitan ampliación y reparación, no permiten el desarrollo de la comunidad.
Cantón Los Laureles	Las calle de acceso se inunda, por daños del terremoto y las Lluvias, haciéndose inaccesible, por lo que requiere pavimentación.
Cantón San Carlos	Vía de acceso en mal estado por las lluvias, las hacen inaccesibles, por lo que requieren reparación.
San José Los Sitios y El Tránsito	No existe paso vehicular, por lo que urge un puente que permita el acceso por calle a El Tránsito.
Calle desde Cantón Santa Lucía, Cantón Las Quebradas, hasta Talnique	Es un tramo de aproximadamente 10 kms. que se encuentra intransitable.

1.1.3 Daños en la infraestructura social

El mayor impacto de los terremotos se encuentra en la infraestructura educativa, localizamos los daños en paredes, techo, ventanas y pisos.

En el año 2000, el municipio contaba con 10 centros educativos públicos, de los cuales 1 está ubicado en el área urbana.

**CUADRO No. 3: INFRAESTRUCTURA EDUCATIVA DAÑADA
Y DÉFICIT DE PERSONAL DOCENTE**

COMUNIDADES	CENTRO EDUCATIVO	DAÑOS O PROBLEMAS
Talnique	Casa de la Biblioteca	Averiada por terremotos, necesita reparación
Cantón Tránsito	El Escuela del Cantón	Escuela dañada por los terremotos, por lo que los alumnos reciben clases en ramadas.
Los Cipreses	Escuela del Cantón	No cuenta con vía de acceso.
Los Laureles	Centro Escolar	No tienen suficientes aulas, ni personal docente.
San José Los Sitios	Centro Escolar	Escuela inhabitable por daños causados por los terremotos, los alumnos reciben clases en aulas provisionales, de lámina y no cuentan con agua potable.
Cantón Santa Lucía	Centro Escolar	La escuela se destruyó, y se encuentra funcionando en Las Delicias de Santa Tecla, con una matrícula de 70 alumnos.

Debido a la situación de pobreza de las familias, muchos niños y jóvenes no asisten a la escuela, ya que tienen que incorporarse a la vida laboral, para contribuir al sostenimiento del núcleo familiar, a su vez la carencia de un mejor nivel educativo no les permite acceder a fuentes de empleo mejor remuneradas, manteniéndose generación tras generación con salarios de sobrevivencia en las fincas y sin llegar a completar su educación media, el acceso a la escuela para

quienes trabajan se puede superar con el funcionamiento de escuelas nocturnas, teniendo acceso a becas o a créditos con bajos intereses.

Entre otros efectos de los terremotos al área educativa, tenemos:

En el Cantón Los Cipreses, posteriormente a los terremotos se ha hecho un esfuerzo de parte de los maestros del municipio por reducir la deserción de 6 alumnos, con visitas casa por casa, y eximiendo del pago escolar, a aquellos niños y jóvenes que abandonaron los centros educativos, pero sin mucho éxito.

Tanto en Talnique, como en San José Los Sitios y la Finca Santa Marta aumentó la matrícula después de los terremotos, ya que son zonas con mejores condiciones de acceso a servicios, la población se ha desplazado a estas zonas; en Talnique la matrícula escolar después de los terremotos se incrementó de 269 a 286; en San José Los Sitios pasó de 538 a 648 alumnos matriculados. También se presentan daños en la Alcaldía y 7 iglesias.

1.1.4. La carencia de fuentes de agua apta para el consumo humano.

El municipio cuenta con recursos hídricos, pero por falta de protección no es potable.

En cercanías de zonas habitadas la falta de agua apta para el consumo humano obliga a los habitantes a adquirirla cada vez más lejos, y los adultos no acostumbran a cargar el agua, sino que envían a los menores, a quienes les toca cargarla desde zonas alejadas y con muchas pendientes, dejando de asistir a la escuela, incrementándose la deserción escolar y el tránsito por zonas de riesgo.

La carencia del agua es causa de abandono de lugares por parte de la población, como ha sucedido en las Quebradas, además de afectar la salud y el desarrollo del potencial turístico del lugar, que podría ser una alternativa económica a la caficultura.

El agua que se le suministra a la Escuela de Los Sitios está contaminada con amebas, heces fecales y coliformes, por lo que cada persona tiene que llevar el agua que va a consumir.

1.1.5 Daño a la infraestructura económica.

Existen derrumbes en zonas cultivadas de café, entre las cuales se encuentran 4 manzanas en Santa Lucía, Además la destrucción de los beneficios de café: San Carlos (actualmente en proceso de reconstrucción), Las Quebradas, El Niágara, Candelaria (Cantón Santa Lucía), todo esto sumado a los bajos precios del café a nivel internacional, trajo como consecuencias el cierre, reducción de las fuentes de empleo y la agudización de la situación de miseria de la población.

En el Cantón Santa Lucía, los cafetales se encuentran sin floración, y para que se coseche a finales del presente año, ya debería estar floreciendo el cafetal, aduciendo a los movimientos telúricos el hecho de haber removido las raíces de las plantaciones, y a la sequía, que han roto el ciclo de desarrollo de la producción, por lo que no se espera producción del 2001- 2002, y por lo tanto se reduce la posibilidad de empleo para la población en esta zona.

TALNIQUE USOS DEL SUELO



1.1.6. Daños del tejido social y familiar.

Los efectos del terremoto han producido movimientos de la población hacia zonas que cuentan con las mejores condiciones geográficas y de acceso a la mayoría de servicios básicos.

- 1- Se ha incrementado la población en el Casco Urbano de Talnique y en el Cantón San José Los Sitios.
- 2- Se ha desplazado población del municipio a los refugios de damnificados de Nueva San Salvador: El Cafetalón y Las Delicias; hacia Comasagua y Ciudad Arce.
- 3- El Centro Escolar del Caserío y Finca Santa Marta, proveniente del Municipio de Nueva San Salvador, se ha asentado en el Cantón El Tránsito.

Entre las causas de la migración se encuentran:

La propiedad sobre la tierra, los frecuentes derrumbes que dejan incomunicada a la población, falta de acceso al servicio de agua potable y oportunidad de mejores opciones de vivienda en otros lugares en calidad de propiedad.

Todo esto produce que las familias se desmiembren o que tengan que reiniciar su vida en otros lugares, diferentes a donde originalmente desarrollaban su vida.

CUADRO No.4: DESPLAZAMIENTO DE FAMILIAS AFECTADAS

DE COMUNIDAD:	DESPLAZADAS HACIA:	FAMILIAS
Cantón Las Quebradas (migran porque las calles son de difícil acceso)	Lourdes, en Colón y en San José Los Sitios	
Cantón Santa Lucía (el 90% de viviendas se destruyeron por los terremotos)	Nueva San Salvador, en Las Delicias	10
Caserío Los Morales del Cantón San Carlos.	Caserío El Sitio, de Comasagua	45
De la Cumbre, Cantón Los Cipreses	San José Villanueva y Zaragoza	
Según la Unidad de Salud, del Casco Urbano, se fueron 15 familias con el Pastor de la Iglesia La Luz del Mundo	San Jacinto o San Martín.	15

Fuente: Información de talleres.⁵

1.1.7. Contaminación

Existe una situación de insalubridad en todo el municipio, por no contar con un manejo adecuado de los desechos sólidos y heces fecales, además del uso de insecticidas y pesticidas en la producción agrícola, por lo que se produce contaminación de ríos, suelos, aire y fuentes de agua con basuras y deposición sin previo tratamiento de los desechos de los beneficios de café, reduciéndose la posibilidad de contar con fuentes de agua que pueda potabilizarse, a pesar de contar con el recurso agua.

Esta situación afecta el desarrollo físico e intelectual de los menores, ya que se exponen a enfermedades.

La siguiente tabla muestra cual es el beneficio de café que contamina cada uno de los ríos

CUADRO No. 5: BENEFICIOS DE CAFÉ QUE CONTAMINAN LOS RIOS

NOMBRE DEL BENEFICIO	RIO QUE CONTAMINA
NIAGARA:	Niágara
SAN CARLOS:	Río Las Flores (Quebradas)
EL PARAISO (Del Municipio de Jayaque):	Niágara
LAS QUEBRADAS:	Ceilán

1.1.8. Familias en situación de riesgos y amenazas

Los terremotos han venido a evidenciar la situación de riesgo en que se encuentran las familias más pobres del municipio, en su mayoría colonos de las fincas

PLAN DE RECONSTRUCCION DEL MUNICIPIO DE TALNIQUE

cafetaleras, quienes habitan en zonas de riesgos, a orillas de barrancos y en viviendas precarias.

CUADRO No.6 . IDENTIFICACIÓN DE COMUNIDADES EN RIESGOS
Y ZONAS POTENCIALMENTE PELIGROSAS

CANTÓN	CASERIOS	POBLACIÓN	RIESGOS DE DESLAVES Y/O DERRUMBES	RIESGO DE INUNDACIONES
San José Los Sitios	Colonia Río Bajo	100 familias		Se carece de canaletas de aguas lluvias y servidas en un trayecto de 2 kms. En ocasiones anteriores a los terremotos se desbordó el río y se le hizo borda. Inundaciones en el Caserío San José Los Sitios, durante toda la época de invierno se inundan las calles acumulándose piedra y tierra en calles y avenidas.
	Col. San Francisco	26 familias	Se encuentran ubicadas abajo de zona de derrumbes de 400 mts. lineales y por el efecto de las lluvias arrastra la tierra suelta, produciendo deslave e inundación hacia las zonas habitadas y al deslavar el terreno pueden quedar en el aire las viviendas.	
Los Cipreses	Los Cipreses		53 casas agrietadas son habitadas y pueden derrumbarse.	
Calle de Talnique a San José Los Sitios.			En 6 kms. existen unos 960 mts. de derrumbes, y aunque no es zona habitada, es la principal vía de acceso al casco urbano, pudiendo producirse obstrucción de la vía o caerle a quienes transitan la zona, incluyendo la unidad de transporte público.	
Cantón El Tránsito	Barrera II y III Los Chiqueros, El Aguacate Loma Pacha El Aguacatío El Amatillo, El Guachipilín		Difícil acceso por mal estado de las calles, debido a grietas y derrumbes de paredones.	
Calle desde el Desvío de Comasagua hacia Talnique			Existen 22 zonas de derrumbes de tierra y piedra, aunque no es zona habitada, pone en riesgo la vida de quienes transitan la ruta.	

1.1.9. Carencia de espacios y programas recreativos

En todo el municipio se carece de oportunidades para la recreación, las que se reducen a la existencia de canchas de fútbol, por lo que quedan excluidos de la recreación sectores como niños, mujeres y ancianos.

1.1.10. Existencia de enfermedades psicológicas en la niñez, juventud y adultos, que se agudizaron con los terremotos.

En algunas casas debido a la situación de pobreza y desempleo, agudizados por los terremotos, se desarrolla el maltrato infantil por parte del grupo familiar, propinándoles golpes a los niños, niñas y jóvenes, no tienen acceso a educación, en ocasiones no se les brinda alimentación, afectando su salud física y mental.

Se producen casos de vagancia, drogadicción y alcoholismo en los jóvenes que les afecta psicológicamente.

Los embarazos prematuros en las jóvenes, fue señalado en los talleres con niños y jóvenes, al igual que con adultos, como causa de daños psicológicos y físicos.

La incorporación de los niños a las actividades laborales, para contribuir al sostenimiento del grupo familiar, frena su desarrollo intelectual porque dejan de estudiar y se avergüenzan ante sus ex compañeros de escuela, sintiéndose inferiores al resto de jóvenes, dañando su autoestima.

1.1.11. Insuficiente cobertura médica

No se cuenta con cobertura de asistencia médica a todos los Cantones, existen unidades de salud en Talnique y San José Los Sitios y se asiste con promotoras de salud al Cantón San Carlos y Las Quebradas.

La **carencia de transporte de ambulancia médica**, pone en riesgo la vida de las personas, en caso de una emergencia, dependiendo de la disponibilidad de transporte de la Policía Nacional Civil, que tiene un solo puesto en Talnique.

1.1.12. Desempleo y pobreza

Los niveles de desempleo y pobreza se han incrementado con los terremotos, por la paralización de las actividades de la caficultura, situación agudizada por la carencia de formación o capacitación laboral en todo el municipio, que posibilite otras alternativas de empleo y desarrollo de la población.

Por falta de acceso al trabajo, al estudio y a espacios recreativos, también se generan **condiciones que potencian la delincuencia**, drogadicción, violencia familiar, alcoholismo y vagancia.

Existen **problemas de inseguridad alimentaria**, causado por la falta de empleo, no se cuenta con los insumos agrícolas necesarios para cosechar alimentos para el autoconsumo.

2.1. POTENCIALIDADES, FORTALEZAS Y OPORTUNIDADES DEL MUNICIPIO

Las potencialidades y fortalezas, son los elementos que se tienen al interior del municipio, y las oportunidades son vistas como externas al municipio, ambos elementos pueden servir de base para la reconstrucción integral y el desarrollo del municipio:

POTENCIALIDADES y FORTALEZAS DEL MUNICIPIO DE TALNIQUE

- **Existencia de organización comunal y municipal** en: el Comité de Emergencia de Talnique, Comités de Emergencia Municipal, en Talnique, El Tránsito y San José Los Sitios. Conformación del CODEL, Directivas comunales y ADESCOS.

- **Tierras aptas para el desarrollo de la caficultura**, horticultura, siembra de granos básicos para subsistencia. También hay zonas planas con vocación de desarrollo urbano habitacional e industrial en Los Sitios (con fácil acceso a servicios y a carreteras CA-8 y a la CA-1).
- Posibilidad de conformar Cooperativas cafetaleras, para **crear una marca de café propia del municipio**,
- **Posibilidad de desarrollo turístico y personas interesadas en promoverlo**, por su ubicación geográfica, con excelentes paisajes de montaña en los cantones: Los Sitios, Los Cipreses y Santa Lucía, clima fresco, ríos, miradores naturales, el mirador y Cueva La Peña, Cueva Santo Domingo, personas amigables.
- **Abundante mano de obra** calificada y no calificada, principalmente obreros de la construcción.
- **Acceso al municipio por carreteras**, desde Ateos hasta San José Los Sitios (Carretera a Sonsonate) y desde Carretera al Puerto La Libertad y Las Delicias de Nueva San Salvador, hacia el Cantón Santa Lucía con carretera pavimentada en construcción, además acceso a todos los cantones a través de caminos vecinales.
- **Presencia de empresas que desarrollan distintas actividades económicas y generan empleo**, entre ellas: Industria avícola con cinco granjas y una empacadora de pollos Sello de Oro, fábrica de concentrados, empacadora de semillas comestibles, prefabricados, Cooperativa Agrícola El Tránsito y el Beneficio San Carlos en fase de reconstrucción.
- **Existencia de fuentes de agua**, el municipio se encuentra irrigado por varios ríos, desde la zona alta, es una potencialidad que puede ser aprovechada para el desarrollo de la base productiva agrícola, con la construcción de un distrito de

riego, siembra de peces en estanques y para incrementar el acceso al agua potable en todo el municipio.

- **Presencia de instituciones y organizaciones, que ejecutan proyectos que constituyen un recurso para la reconstrucción y el desarrollo del municipio:** entre ellas se pueden mencionar Organizaciones No Gubernamentales (ONG's) como: Plan Internacional, FUNDE, FUSAI, Comité de Entidades de Apoyo. Entre las Organizaciones Gubernamentales (OG's): FISDL, MINSAL, ISDEM, FISDL, PNC, Ministerio de Educación, a través de los centros escolares, y Vice Ministerio de Vivienda, la Fuerza Armada (según informe enviado a la Alcaldía Municipal ha construido 789 viviendas provisionales de lámina), posibilidad de articulación de grupos religiosos para la obtención de recursos para la reconstrucción, a nivel nacional e internacional.

OPORTUNIDADES EXTERNAS AL MUNICIPIO

- **Si el Ministerio del Medio Ambiente ejerce sus funciones,** de velar por la protección de los recursos naturales del municipio, mejoraría el ambiente natural en el que vive la población, pero además contribuiría al desarrollo de su potencial turístico.
- **La articulación de iglesias extranjeras, vinculadas a las iglesias del municipio** constituye un importante apoyo para la reconstrucción.

2.2. RETOS

Los retos son los aspectos que se necesitan alcanzar para superar la problemática planteada en el diagnóstico.

PLAN DE RECONSTRUCCION DEL MUNICIPIO DE TALNIQUE

- Promover, fortalecer y articular la organización y participación comunitaria en todos los Cantones para el éxito de la reconstrucción, incluyendo a la niñez y juventud.
- Obtención de los recursos necesarios para la construcción y reconstrucción del municipio: materiales, técnicos, financieros y humanos, ya sean recursos propios del municipio o externos.
- Construcción y reconstrucción de viviendas y reubicación de familias afectadas en zonas seguras y dignas.
- Mejorar la accesibilidad y comunicación con el municipio, construyendo y dándole mantenimiento a las vías de acceso y obtener un mejor sistema de transporte público.
- Disminuir y prevenir problemas sociales como: Delincuencia, vicios, vagancia, violencia familiar, deserción escolar, entre otros, a través de promover la generación de nuevas fuentes de empleo, que proporcionen un salario digno, el cual permita el acceso a los servicios, canasta básica y a la recreación.

II. PLAN DE RECONSTRUCCION E INVERSIÓN CON VISIÓN DE DESARROLLO

La visión de desarrollo del municipio que se quiere construir al año 2003 es la siguiente:

2.1 VISION DEL MUNICIPIO DE TALNIQUE AL AÑO 2003

El municipio de Talnique, tendrá construidas sus viviendas permanentes y será de fácil acceso, con carretera pavimentada y calles vecinales seguras y en buenas condiciones.

Su población contará con todos los servicios necesarios: agua potable, educación, salud, recreación, ordenamiento, aseo, seguridad, banco, mercado, transporte, fuentes de trabajo digno, acceso al crédito.

Se velará por el desarrollo integral de la niñez y juventud, garantizando el respeto a sus derechos; sin riesgos de problemas sociales que les afecten su desarrollo físico y psicológico.

La naturaleza estará protegida y será un factor positivo para la salud de sus habitantes y para su potencial turístico natural.

Su población estará organizada y capacitada para trabajar unida y contará con personas al frente de la gestión municipal, que aporten al desarrollo del municipio y al país.

2.2. ESTRATEGIAS DE RECONSTRUCCIÓN Y DESARROLLO.

Para la construcción del municipio que se describe en la visión es necesario, desarrollar las siguientes estrategias:

- 2.2.1. Promover y fortalecer la organización, el trabajo comunitario, la articulación y comunicación entre los diferentes actores y gestores sociales, incluyendo y garantizando la participación de la niñez y juventud, a través de la identificación,

elección y capacitación de sus líderes, que reúnan cualidades y capacidades como: honestidad, visionarios, dedicados, ordenados y emprendedores.

Esta organización representativa de los diferentes actores sociales desarrollará un importante papel, para dar seguimiento al Presente Plan de Reconstrucción y la ejecución de sus acciones.

- 2.2.2. Gestionar conjuntamente** con los diferentes sectores sociales e instituciones gubernamentales y no gubernamentales ante instituciones nacionales e internacionales, para la obtención de los recursos materiales, técnicos, financieros y humanos, necesarios para la **construcción y reconstrucción de viviendas permanentes y dignas**, en zonas aptas para ser habitadas, con igual oportunidad de acceso para personas de escasos recursos.
- 2.2.3.** Solicitar ante los Ministerios, instituciones, empresarios de la zona, y a quienes corresponda, la **construcción, reconstrucción y mantenimiento de vías de acceso** al municipio, en buenas condiciones y seguras
- 2.2.4. Reubicación de familias** que están en zonas de alto riesgo o en zonas donde no se les permite la reconstrucción, hacia zonas más seguras. Obtención de los recursos necesarios para reducir la vulnerabilidad.
- 2.2.5. Incentivar y gestionar ante la empresa privada**, organismos gubernamentales, y no gubernamentales, nacionales e internacionales, y otros sectores **la inversión económica** en nuevas alternativas, que reduzcan: la dependencia de la caficultura, el desempleo, la pobreza y mejoren la calidad de vida de las familias. Se propone el desarrollo y explotación del potencial turístico natural de la zona y que no conlleve a la destrucción del ecosistema del bosque de cafetales, a través del fortalecimiento de microempresas con créditos a bajos intereses, asistencia técnica y capacitación especializada.
- 2.2.6.** Introducir buenos y ágiles **medios de transporte público**, que mejoren la comunicación con el municipio.

2.2.7. Promover el acceso a un **sistema educativo de calidad**, por parte de todos los sectores sociales del municipio, además de ampliar su cobertura y nivel a todos los Cantones, creación de un fondo para becas, apadrinamientos y créditos educativos.

2.2.8. Disminuir y prevenir la delincuencia y vicios, mejorando las condiciones de vida de la población, facilitando el acceso a: fuentes de trabajo dignas, educación formal a través del acceso a becas y capacitación e inserción laboral que genere ingresos económicos para proporcionarse una vida acorde al ser humano, creación de un centro de cómputo, acceso a espacios y programas recreativos que contribuyan al desarrollo físico y mental de la población del municipio.

2.2.9. Coordinar y solicitar el apoyo de instituciones que promueven la participación y desarrollo de la niñez y adolescencia en la reconstrucción y el desarrollo integral del municipio.

2.2.10. Adquirir una unidad de transporte médico y ampliar la cobertura de salud curativa y preventiva a todos los Cantones, asignar promotores de salud, botiquines comunitarios o dispensarios médicos debidamente equipados, parteras calificadas, capacitar a líderes comunitarios, maestros/as, alumnos/as, padres, madres y comités para promover la salud preventiva.

Implementar campañas para: mejorar las condiciones sanitarias locales, reducción de la violencia familiar, alcoholismo, drogadicción y el maltrato infantil.

2.2.11. Promover y coordinar acciones, a nivel municipal, nacional e internacional, tendientes a la **recuperación y protección de los recursos naturales** del municipio, que son parte de la Cordillera del Bálsamo, además de ser la base para la vida de la región como un ecosistema fuente de agua y oxígeno, lo son para una alternativa económica de desarrollo turístico del municipio.

2.2.12. Mejorar el sistema de recolección de basura y tratamiento de desechos sólidos en todo el municipio.

2.3. PROGRAMAS O EJES DEL PLAN

Los problemas y proyectos identificados por los participantes se han agrupado en programas o ejes del plan, según la naturaleza de los mismos. Posteriormente se procedió a la priorización de proyectos, atendiendo los siguientes criterios: Cantidad de población a beneficiar, nivel organizativo de las comunidades, monto aproximado del proyecto, problemas urgentes de solución, cantidad de proyectos desarrollados en la comunidad en los últimos 3 años y aporte comunal.


Para abordar el proceso de reconstrucción, de forma integral, que vaya más allá de la construcción o reconstrucción de infraestructura habitacional, es necesaria la intervención planificada y con participación de los diferentes sectores sociales e instituciones en el desarrollo de los siguientes programas:

- *Reconstrucción de viviendas e infraestructura vial*
- *Generación e incremento de la actividad productiva*
- *Promoción de la participación de la niñez y juventud en el desarrollo del municipio*
- *Infraestructura para el Desarrollo Social*
- *Ordenamiento territorial y gestión de riesgos*
- *Promoción de la Participación Ciudadana en la Planificación, formulación y ejecución de Proyectos*
- *Conservación y sostenibilidad del medio ambiente*

2.3.1. PROBLEMAS Y PROYECTOS IDENTIFICADOS POR LOS PARTICIPANTES, POR PROGRAMAS

2.3.1.1. Las propuestas de proyectos identificados por los niños y niñas, en el área de *Reconstrucción de viviendas e infraestructura vial* son las siguientes:

PROYECTOS	COMUNIDADES/ SECTOR	INVERSIÓN APROXIMADA	PLAZO		
			corto	mediano	largo
Encementado calle Principal del Cantón Los Cipreses	Cantón Los Cipreses	\$35,000.00			X
Pavimentado de la Carretera Vía Los Sitios a	San José Los Sitios	\$600,000.00			X
Reconstrucción de puente	Cantón San Carlos	\$3,000.00			X
Pavimentación de Calle	Vía Los Laureles	\$50,000.00		X	
Pavimento de Carretera	Cantón El Tránsito	\$100,000.00			X



Proyectos identificados por los Adultos:

PROYECTOS	COMUNIDADES/ SECTOR	INVERSIÓN APROXIMADA	PLAZO		
			corto	mediano	largo
Construcción de 218 viviendas permanentes y reparación de 60 viviendas	Casco urbano Talnique	\$436,000.00 +	X		
Desarrollar lotificación, que permita la adquisición de terrenos propios, comprados a plazos, para familias que no quieren ser reubicadas.	Talnique	\$25,000.00	X		
Construcción de 154 viviendas permanentes y reparación de 83 viviendas	El Tránsito	\$308,000.00	X		
Adquisición de terrenos de Cooperativa El Tránsito, para asentamiento de 268 familias de todo el municipio	El Tránsito	\$100,000.00	X		
Construcción de 70 viviendas permanentes y reparación de 40 viviendas	Las Quebradas	\$140,000.00+	X		
Construcción de 26 viviendas permanentes y reparación de 53 viviendas	Los Cipreses	\$52,000.00	X		
Construcción de 54 viviendas permanentes y reparación de 25 viviendas	Los Laureles	\$108,000.00	X		
Construcción de 135 viviendas permanentes y reparación de 36 viviendas.	San Carlos	\$270,000.00	X		
Construcción de 426 viviendas permanentes y reparación de 150.	San José Los Sitios	\$852,000.00	X		

PLAN DE RECONSTRUCCION DEL MUNICIPIO DE TALNIQUE

Construcción de 35 viviendas permanentes y reparación de 42.	Santa Lucía	\$70,000.00	X	
Reparar calles obstruidas por derrumbes y paredones con grietas, a orillas de las calles	El Tránsito: Los Chiqueros, El Aguacate, Loma Pacha, El Aguacatillo, El Amatillo, El Guachipilín, Barrera 2 y 3.	\$10,000.00	X	
Reparación de calles vecinales	La Quebradas	\$10,000.00	X	
Reparación de calles de difícil acceso	Los Cipreses	\$10,000.00	X	
Construcción de vía de acceso a escuela	Los Cipreses	\$10,000.00	X	
Pavimentación o mejoramiento de calle de acceso	Los Laureles	\$10,000.00	X	
Reparación de Vías de acceso 4 kms. Talnique-La Cumbre	San Carlos	*	X	
Pavimentación y mantenimiento de calle de acceso.	Talnique	\$500,000.00	X	
Reparación de calles vecinales	Talnique	\$20,000.00	X	
Construir puente vehicular, en Río Bajo, que permita la comunicación entre los dos Cantones.	San José Los Sitios y El Tránsito	\$12,000.00	X	
Pavimentación de calle entre Sello de Oro y Los Sitios.	San José Los Sitios	\$300,000.00	X	
Encementado de calle de Talnique a Los Sitios	Todo el municipio	\$685,714.28	X	

2.3.1.2. Proyectos identificados/ sobre la Generación e incremento de la actividad productiva






Proyectos identificados por niños, niñas y jóvenes:

PROYECTOS	COMUNIDADES/ SECTOR	INVERSIÓN APROXIMADA	PLAZO		
			corto	mediano	largo
Abrir más fuentes de trabajo	Talnique	\$50,000.00	X		
Abrir talleres ocupacionales en diferentes áreas	En todo el municipio	\$10,000.00	X		

Proyectos identificados por adultos:

PROYECTOS	COMUNIDA D/ SECTOR	INVERSIÓN APROXIMADA	PLAZO		
			C	M	L
Desarrollo de zona turística del mirador y cueva La Peña,		\$10,000.00	X		
Acondicionamiento de la cueva Santo Domingo.		\$5,000.00			X
Creación o acondicionamiento de miradores en zonas geográficas con excelentes paisajes en: Los Sitios, Los Cipreses y Santa Lucía.		\$10,000.00			X
Instalación de institución que proporcione créditos oportunamente y a bajos intereses, para el desarrollo agrícola y turístico.	Talnique	\$3,000.00		X	
Creación de Cooperativa cafetalera, que procese y cree una marca de café propia del municipio.		\$5,000.00			
Instalación de Centro de Cómputo	Talnique	\$20,000.00		X	
Implementar talleres vocacionales que capaciten obreros en: sastrería, carpintería y panificación.	Talnique	\$10,000.00		X	
Implementar escuela nocturna y educación de adultos, para trabajadores de fincas.	Talnique	\$10,000.00		X	
Implementar escuela nocturna para jóvenes y adultos.	El Tránsito	\$3,000.00		X	
Implementar escuela nocturna para jóvenes y adultos.	Los Sitios	\$5,000.00		X	
Instalación de Talleres Vocacionales	Los Sitios	\$10,000.00		X	

2.3.1.3. Proyectos identificados para la Promoción de la participación de la niñez y juventud en el desarrollo del municipio

PROYECTOS	COMUNIDADES	INVERSIÓN APROXIMADA	PLAZO		
			C	M	L
     <p>Creación de Becas para Educación Media y Superior, que beneficie a niños y jóvenes de todo el municipio.</p>	Todo el municipio	\$10,000.00	X		
Construcción de Canchas Deportivas	Talnique	50,000.00		X	
Recuperación de cancha de fútbol, en la que se depositó ripio.	San Carlos.	\$1,000.00	X		
Construcción de parque recreativo	San José Los Sitios	\$11,428.57		X	
Adquisición de terreno y construcción de cancha de fútbol (según participantes en taller, el Sr. Luis Barahona ha ofrecido \$40,000.00 para una manzana)	Los Laureles	\$7,500.00			
Realizar proyectos de identificación de niños en edad escolar, que realizan actividades laborales, y proporcionarles ayuda para que continúen sus estudios	En todo el municipio	\$1,000.00	X		
Difusión y aplicación de derechos y deberes de los niños y niñas e identificación de instituciones a las que se puede acudir para denunciar la violación de los mismos.	En todo el municipio	\$1,000.00	X		
Promoción de la práctica de diversos deportes, actividades culturales y recreativas, para contribuir al desarrollo físico y mental de los menores y reducir los casos de drogadicción, alcoholismo, embarazos precoces, vagancia.	En Todo el municipio	\$10,000.00	X		
Identificar las actividades laborales en las cuales pueden participar los menores de edad, sin afectar su salud, el desarrollo físico, intelectual y psicológico.	En Todo el municipio	\$3,000.00			
Desarrollar campañas de educación sexual con los y las jóvenes, tendientes a eliminar los casos de embarazos prematuros.	En Todo el municipio	\$5,000.00	X		
Incorporación de los niños, niñas y jóvenes, a través de sus representantes de todos los Cantones, al Comité de Seguimiento al Plan de Reconstrucción de Talnique.	En Todo el municipio	\$2,000.00		X	
Promover la creación de espacios de intercambio y comunicación constante, entre maestros, padres y madres de familia, autoridades municipales, instituciones involucradas en los temas con los menores de edad, para la búsqueda de soluciones conjuntas a los problemas que afectan a la niñez y juventud, entre los que se han identificado: maltrato infantil, inasistencia y deserción escolar, vagancia, embarazos precoces, alcoholismo, drogadicción, pobreza, desintegración familiar, desnutrición, maras, analfabetismo, etc.	En Todo el municipio	\$10,000.00	X		

2.3.1.4. Proyectos identificados de Infraestructura para el Desarrollo Social

Proyectos identificados por niños, niñas y jóvenes:

PROYECTOS	COMUNIDADES/ SECTOR	INVERSIÓN APROXIMADA	PLAZO		
			corto	mediano	largo
Introducción de agua potable	Cantón Los Laureles	\$30,000.00	X		
Campaña de purificación de agua	En todo el municipio	\$1,000.00			Constante




Proyectos identificados por adultos:

PROYECTOS	COMUNIDADES	INVERSIÓN APROXIMADA	PLAZO			
			C	M	L	
Creación del servicio de tren de aseó	Tainique	\$	X			
Crear planta de tratamiento de los desechos líquidos y sólidos que genera el Beneficio San Carlos, para evitar la contaminación de ríos y el aire.	Cantón San Carlos	\$ 600,000.00	X		X	
Adquisición de ambulancia médica	Tainique	\$25,000.00	X			
Solicitud de créditos y ayuda para resolver el problema de inseguridad alimentaria que ha producido la falta de trabajo y la sequía.	Comunidades de todo el municipio.	\$25,000.00		X		
Introducción del servicio de agua potable (actualmente no existe)	Cantón Las Quebradas.	\$10,000.00		X		
Creación de programas y espacios recreativos	Cantón Los Cipreses	\$2,000.00	X			
Ampliación de cobertura de energía eléctrica.(Actualmente sólo 12 de las 88 familias cuentan con el servicio)	Los Cipreses	\$18,000.00	X			
Introducción del servicio de agua potable a través de 4 kilómetros (actualmente no existe).	Los Laureles	\$30,000.00	X			
Construcción de aulas y contratación de docentes.	Los Laureles	\$ 10,000.00 +	X			
Solicitar el incremento de agentes de la Policía Nacional Civil asignados al municipio, que den seguridad a todos los Cantones.	Todo el municipio		X			
Asignación de asistencia de médicos al Cantón San Carlos.	Cantón San Carlos.		X			
Introducción del servicio de agua potable (el Beneficio San Carlos les contamina el agua del río)	Cantón San Carlos	\$ 15,000.00	X			
Elaboración y ejecución de Plan de alfabetización de adultos	San José Los Sitios	\$ 9,200.00	X			
Establecimiento de un puesto de la Policía Nacional Civil	San José Los Sitios	\$ 7,500.00	X			
Reconstrucción de Escuela	San José Los Sitios	\$ 345,000.00	X			
Adquisición de un terreno para construir un parque de diversiones	San José Los Sitios	\$ 18,000.00	X			
Introducción del servicio de agua potable en el Cantón Santa Lucía, en coordinación con el municipio de Comasagua (ya que el proyecto de agua del Caserío Los Castillos a Sta. Adelaida, de Comasagua, se encuentra a 2 kilómetros de Santa Lucía)	Cantón Santa Lucía.	\$ 17,200.00			X	


PLAN DE RECONSTRUCCION DEL MUNICIPIO DE TALNIQUE

PROYECTOS	COMUNIDADES	INVERSIÓN APROXIMADA	PLAZO
Desarrollar programa de Educación para la Salud, para el manejo adecuado de los desechos sólidos, toma de medidas que eviten la contaminación de ríos con basuras, evitar la quema de las mismas, erradicación de vectores, etc.	Todo el municipio	\$ 10,000.00	X
Estudio e identificación de fuentes de agua con capacidad para abastecer de agua potable a todo el municipio.	Todo el Municipio	\$ 25,000.00	X
Creación de Becas y empleos escolares.	En todo el municipio	\$ 23,000.00	X
Reforestación y protección de fuentes de agua	En todo el municipio	\$ 9,142.86	X
Programas deportivos	En todo el municipio	\$ 9,000.00	X
Asistencia Psicológica familiar, para abordar problemas de desintegración familiar, conductas antisociales, bajo rendimiento, ausentismo y deserción escolar, maras.	Todo el municipio	\$ 10,285.00	X
Contratación de enfermera que permanezca de turno	Casco Urbano de Talnique	\$450.00 / mes	X
Desarrollar campañas de fumigación	Talnique, Los Laureles y San José Los Sitios.	\$900.00	Constantes
Desarrollar campaña de fumigación y erradicación de vectores	El Tránsito	\$2,000.00	Constantes
Planta de procesamiento de los desechos producidos por el Beneficio El Niágara, para evitar la contaminación del Río Niágara	El Tránsito	\$ 600,000.00	X
Realizar campaña de vacunación de adultos, niños y niñas.	El Tránsito	\$ 500.00	Constantes
Construcción de un dispensario de salud	Cantón Los Laureles	\$ 17,000.00	X
Adquisición de ambulancia médica	Cantón Los Laureles	\$35,000.00	X
Letrinización	Cantón Los Laureles	\$3,000.00	X
Restablecimiento del servicio de salud con consulta médica y establecimiento de clínica	Cantón San Carlos	\$ 15,000.00	X
Introducción de aguas servidas	San José Los Sitios	\$75,000.00	X
Adquisición de equipo médico para clínica.	San José Los Sitios	\$50,000.00	X
Adquisición de ambulancia médica	San José Los Sitios	\$22,857.00	X
Implementar el tren de aseo	Todo el Municipio	\$75,000.00	X
Completar el personal docente del Complejo Educativo de Talnique	Talnique	\$10,000.00 / año	X
Contratación de personal docente	Escuela de El Tránsito	\$3,000.00/ mensual	X
Creación de escuela nocturna	Esc. De El Tránsito	\$ 9,000.00	X
Contratación de personal docente (un solo maestro atiende de 1° a 6° grado)	Escuela de Los Laureles	\$5,000.00 / mensual	X
Ampliación de aulas	Escuela de Los Laureles	\$6,000.00	X
Creación de escuela nocturna	Sn. José Los Sitios	\$5,000.00 / mensual	X
Adquisición de edificio para instituto	Sn. José Los Sitios	\$100,000.00	X
Contratación de personal docente	Sn. José Los Sitios	\$10,000.00	X
Construcción de casa comunal	Cantón Los Laureles	\$ 15,000.00	X
Introducción de aguas negras	San Carlos	\$ 40,000.00	X
Mejoramiento y ampliación de parque	Casco Urbano Talnique		
Construcción de escuela parvularia	San José Los Sitios	\$ 15,000.00	

2.3.1.5. Proyectos identificados para el ordenamiento territorial y gestión de riesgos

PROYECTOS	COMUNIDADES	INVERSIÓN APROXIMADA	PLAZOS		
			C	M	L
   <p>Construcción de canaletas para aguas lluvias y servidas en un trayecto de 2 kms.</p>	<p>Colonia Río Bajo del Cantón San José Los Sitios.</p>	\$50,000.00			X
<p>Construir muro de contención de 400 metros, para evitar derrumbes e inundaciones en 28 viviendas</p>	<p>Colonia San Francisco, Cantón San José Los Sitios.</p>	\$25,000.00	X		
<p>Reparación o reubicación de 53 viviendas rajadas por los terremotos, que están siendo habitadas.</p>	<p>Cantón Los Cipreses.</p>	\$25,000.00	X		
<p>Realizar actividades de prevención de amenazas, ubicadas en paredones rajados y zonas de derrumbes que bordean la calle de acceso al Casco Urbano, en un trayecto de 6 kms. Con cada lluvia se derrumban los paredones, se limpia la calle y vuelve a derrumbarse con la lluvia (puede ser siembra de barreras vivas y muertas)</p>	<p>Calle de Talnique a San José Los Sitios.</p>	\$ 228,571.42	X		
<p>Realizar actividades de prevención de amenazas de 22 derrumbes en paredones ubicados a los costados de la calle que del desvío de Comasagua conduce a Talnique</p>	<p>Calle del desvío de Comasagua a Talnique.</p>	\$ 114,285.71	X		
<p>Realizar actividades de prevención de amenazas de derrumbes en paredones ubicados a los costados de las calles de acceso del Tránsito.</p>	<p>Barrera II y III, Los Chiqueros, El Aguacate, Loma Pacha, El Aguacafío, El Amatillo, El Guachipilín.</p>	\$ 40,000.00		X	
<p>Prevenir el desarrollo de epidemias, ejecutando actividades de salud preventiva</p>	<p>En todo el municipio</p>	\$ 6,857.14	X		
<p>Ejecución de plan preventivo de problemas Sociales como: alcoholismo, drogadicción, violencia familiar, vagancia, etc.</p>	<p>En todo el municipio</p>	\$ 6,857.14	X		
<p>Adquisición de ambulancias médicas</p>	<p>En todo el municipio</p>	\$ 22,857.15	X		
<p>Solicitar ayuda que contrarreste la situación de inseguridad alimentaria que amenaza al municipio, por carencia de trabajo y sequía.</p>	<p>En todo el municipio</p>		X		

2.3.1.6. Proyectos identificados para la Promoción de la Participación Ciudadana en la Planificación, formulación y ejecución de Proyectos

PROYECTOS	COMUNIDADES	INVERSIÓN APROXIMADA	PLAZO		
			C	M	L
 <p>Conformar el Comité de Seguimiento a los Planes de Desarrollo y Reconstrucción Municipal, con representantes electos por sus representados de: sectores, instituciones, líderes comunales de cada Cantón, niños, niñas y jóvenes, etc.</p>	De todo el Municipio	\$1,000.00	X		
<p>Promover la participación de la población en la identificación de problemas, formulación de propuestas, ejecución y seguimiento de proyectos para su solución.</p>	De todo el municipio	\$1,000.00	X		
<p>Promover la difusión de los planes de reconstrucción y desarrollo existentes con todos los sectores, e instituciones del municipio, para su apropiación y gestión de los recursos necesarios.</p>		\$1,000.00	X		
<p>Capacitación de los y las integrantes del Comité de seguimiento de los planes de reconstrucción y desarrollo.</p>		\$3,000.00	X		
<p>Promover la participación de los niños y niñas, en las actividades de reconstrucción y desarrollo del municipio.</p>		\$1,000.00	X		
<p>Promover la participación de las mujeres en las actividades por la reconstrucción y el desarrollo de la vida del municipio.</p>		\$1,000.00	X		

2.3.1.7. Proyectos identificados para la conservación y sostenibilidad del medio ambiente

Proyectos identificados por niños, niñas y jóvenes:

PROYECTOS	COMUNIDADES/ SECTOR	INVERSIÓN APROXIMADA	PLAZO		
			corto	mediano	largo
Recolección de basura de las calles	San José Los Sitios	\$25,000.00			Constantes
Siembra de árboles en alrededores de vertientes de agua y lugares desérticos, para conservar mejor el ambiente.	En alrededores de vertientes de agua y lugares desérticos.	\$3,000.00	X		
Introducción de agua potable	Cantón Los Laureles	\$35,000.00	X		
Hacer campañas de limpieza en las comunidades	En todo el municipio	\$5,000.00			Constante
Campaña de purificación de agua	En todo el municipio	\$1,000.00			Constante

Proyectos identificados por adultos:

PROYECTOS	COMUNIDADES	INVERSIÓN APROXIMADA	PLAZO		
			C	M	L
Implementar el manejo adecuado (acopio, recolección y tratamiento final) de los desechos sólidos con participación de la organización comunitaria, en todo el municipio	Todo el municipio	\$2,000.00		X	
Identificación y protección de fuentes de abastecimiento de agua (reforestarlos y evitar su contaminación)	Todo el municipio	\$10,000.00		X	
Realizar Plan de Ordenamiento Territorial	De todo el municipio	\$50,000.00			X
Contar con ordenanza municipal para la protección de los recursos naturales del municipio.	Todo el municipio	\$3,000.00		X	
Implementar actividades de protección de los recursos naturales con potencial turístico.	En todo el municipio	\$50,000.00		X	
Implementar planta de tratamiento de los desechos que produce el beneficio de café San Carlos, que contamina el Río Las Flores (quebradas) e introducción del agua potable.	Cantón San Carlos	\$10,000.00		X	
Implementar plantas de tratamiento de los desechos que produce el beneficio de café Niágara, que contamina al Río Niágara.	Cantón Los Laureles	\$5,000.00		X	
Coordinar acciones entre las municipalidades de Jayaque y Talnique para evitar la contaminación del Río Niágara, producida por el Beneficio El Paraiso.		\$1,000.00		X	
Implementar plantas de tratamiento de los desechos que produce el beneficio de café Las Quebradas, que contamina al Río Ceilián.		\$150,000.00		X	
Realizar acciones de mitigación de riesgos en paredones agrietados y con derrumbes.		\$1,000.00		X	

3.2.2. CRITERIOS DE PRIORIZACION DE LOS PROYECTOS

Para la priorización de los proyectos del plan de reconstrucción se orientó que tomaran en cuenta los 5 criterios establecidos por el FISDL, para la elaboración del Plan de Acción Para el Desarrollo Local, al mismo tiempo se tomaron en cuenta los criterios de selección de proyectos potenciales de financiamiento que son establecidos por algunas Agencias de Cooperación Externa, lo cual contribuyo a tener un amplio marco de referencia al momento de la priorización de proyectos.

1. **Beneficiarios directos del proyecto:** Número de personas o beneficiarios por el proyecto, más de 1000 personas es atractivo.
2. **Sectores más necesitados:** Si se refiere a aspectos vitales urgentes e importantes.
3. **Costo estimado:** Si el proyecto se estima menor de ¢ 200,000 es más atractivo; si vale más de ¢ 500,000 es menos atractivo.
4. **Atención Comunitaria:** Número de proyectos con que ha sido beneficiada la comunidad en los últimos tres años por parte de la municipalidad.
5. **Aporte comunitario al proyecto:** Aporte preliminar que se compromete a proporcionar la comunidad, en caso de realizarse el proyecto en: mano de obra no calificada, vigilancia, bodega, materiales existentes en el lugar, aportaciones económicas, etc

Criterios de Priorización de Proyectos

Criterio	%	Rango 1 (máximo)	Rango 2	Rango 3 (mínimo)
1. Número de personas beneficiadas	25%	Mayor a 1000 25	De 500 a 1000 15	Menor de 500 10
2. Sectores más necesitados	25%	Es urgente y vital 25	Es vital pero no urgente 15	Es importante pero no vital 10
3. Costo Estimado	15%	Menor de 200,000 15	De ¢ 200,000 a ¢ 500,000 10	Más de ¢ 500,000 5
4. Nivel de atención a las comunidades	20%	No hay proyectos 20	Más de 2 proyectos 15	Más de 3 proyectos 10
5. Aporte Comunitario	15%	Organización Comunitaria 15	Solo terreno y mano de obra 10	Solo terreno o mano de obra 5
TOTAL	100%	100	65	40

Criterios de selección de proyectos potenciales de financiamiento.

- ▶ Dar atención a los diferentes cantones y caseríos del municipio.
- ▶ Que el costo estimado del proyecto sea factible de financiamiento con las inversiones municipales estimadas.
- ▶ Que sea factible técnicamente, con base a puntos de vista preliminares, basados en la experiencia.
- ▶ Que sean proyectos elegibles de financiamiento, conforme a los criterios de las principales fuentes financieras

2.3.3. PROYECTOS PRIORIZADOS POR PROGRAMAS

2.3.3.1. Programa de reconstrucción de viviendas e infraestructura vial.

Objetivo general:

Gestionar con instituciones nacionales e internacionales la construcción, reparación y reconstrucción de viviendas permanentes, en tierras adquiridas en calidad de propiedad, para las personas afectadas por los terremotos y la rehabilitación y mantenimiento de la infraestructura vial.

Objetivos específicos:

Construir 1118 viviendas permanentes, en el mediano plazo, que cuenten con sus servicios básicos, garantizando la propiedad de la tierra, para evitar la incertidumbre de ser lanzados nuevamente, Si fuese necesaria la compra de terrenos y viviendas, que sean accesible a las personas de escasos recursos.

Reubicación de 211 viviendas y reparación de 521 viviendas dañadas.

Reconstruir un aproximado de 22 kms. de calles principales y 14 kms. de calles vecinales, de la infraestructura vial afectada por los terremotos.

Dentro de este programa, los participantes en los talleres (niños, niñas, instituciones y adultos en general), priorizaron los siguientes problemas y proyectos:

Priorización de Proyectos del Programa de Reconstrucción de viviendas e infraestructura vial:

PROYECTOS	COMUNIDADES/ SECTORES	INVERSION APROXIMADA	FUENTE DE FINANCIAMIENTO	APORTE COMUNITARIO	FAMILIAS BENEFICIADAS	CO- EJECUTORES	OTROS SOCIOS
Reconstrucción de 521 viviendas dañadas	Todo el Municipio	\$ 2,114,000.00	FONAVIPO, AECL, PLAN INTERNACIONAL FUNDASAL, FUSAI, CARE, VMVDU, PNUD EMBAJADAS	Mano de obra	521	Comunidades	ANDA DEL SUR
Reubicación de 211 familias que se encuentran asentadas en lugares de alto riesgo	Todo el Municipio	\$ 723,772.00	FONAVIPO,FUNDASAL PLAN INTERNACIONAL VMVDU	Mano de Obra	211	Comunidades Municipalidad	Cooperación Internacional Comité de entidades de Apoyo
Coordinar el proceso de lotificación para adquisición de terrenos propios a plazos, debido a que las familias afectadas por los terremotos no quieren ser reubicadas.	Casco Urbano	\$25,000.00	FUSAI FONAVIPO	Mano de Obra		Comunidades	
Reparación de calles en mal estado	Cantón Quebradas	\$50,000.00	FODES/ ONG's	ADESCOS	500	Municipalidad	MOP
Pavimentación de calle hacia el Cantón Los Sitios-Talnique	Casco Urbano	\$600,000.00	FISDL / ALCALDÍA ONG's	COMITES ADESCOS	7,000	Ministerio de Gobernación y Municipalidad	Cafetaleros
Mejoramiento de calles vecinales	Casco Urbano	\$ 20,000.00	FISDL ONG's	ADESCOS	2,000	Municipalidad	Comité de Entidades de Apoyo
Pavimentación de calle Talnique-La Cumbre	Caso Urbano	\$1,000,000.00	FISDL /ONG's	Mano de Obra Bodega	12,000		
Construcción de 500 mts. De canaletas a la orilla de la calle.	Cantón El Tránsito	\$ 10,000.00	FODES/ ONG's	Mano de Obra	7,000	Municipalidad Comunidades	
Reparación de calle hacia Los Chiqueros y Cinco	Cantón El Tránsito	\$ 10,000.00		Mano de Obra	3,000		
Mejoramiento de vías de acceso	Cantón Laureles	\$ 100,000.00	FISDL /ONG's	Mano de Obra	300	Municipalidad Comunidades	
Pavimentación de calle ubicada entre Sello de Oro y Los Sitios mancomunada con Municipalidad de Jayaque	Cantón San José Los Sitios	\$ 300,000.00	MOP FODES/FISDL	Mano de Obra		Municipalidad Comunidades	
TOTAL		\$4,952,772.00					

2.3.3.2. Programa para la generación y el incremento de la actividad productiva.

Objetivo general:

Promover la inversión privada orientada a la generación y diversificación de las actividades económicas, que contribuyan al desarrollo del municipio.

Objetivos específicos:

- Promover el desarrollo y explotación del potencial turístico natural del municipio, con la finalidad de contar con alternativas de actividades económicas, que generen mejores ingresos, acordes a una vida digna del grupo familiar.

Este objetivo puede ayudar a disminuir la incorporación de las y los menores de edad a la vida laboral, y además, disminuir la dependencia de la caficultura, mejorando las condiciones de vida de la población. También está vinculado al desarrollo de otros proyectos, que generen una base instalada, para el desarrollo del turismo, entre los cuales se encuentran: el saneamiento y descontaminación, dotación servicios básicos, calles accesibles, alimentación, hospedaje, selección y capacitación de personal idóneo, seguridad, etc.

- Promover el fortalecimiento de la microempresa relacionada con actividades turísticas, con financiamientos a bajos intereses, asistencia técnica y capacitación.
- Promover el procesamiento completo del café en el municipio y la creación de una marca propia.

PLAN DE RECONSTRUCCION DEL MUNICIPIO DE TALNIQUE

- Contar con formación laboral, que cualifique y posibilite el acceso a diversos tipos de empleo, como por ejemplo, la computación. Mucha de esta formación está relacionada con el programa de Desarrollo Social, en el área de educación.
- Promover la diversificación de la actividad agrícola.
- Promover la instalación de maquilas en el municipio.

Proyectos priorizados del programa para la generación y el incremento de la actividad productiva

III. YECTOS	PRO	COMUNIDADES/ SECTORES	INVERSION APROXIMADA	FUENTE DE FINANCIAMIENTO	APORTE COMUNITARIO	FAMILIAS BENEFICIADAS	CO-EJECUTORES DEL PROYECTO	OTROS SOCIOS
Instalación de talleres vocacionales en diversas profesiones		Todo el Municipio	\$ 20,000.00	INSAFORP PLAN INTERNACIONAL FEPADÉ GTZ Fe y Alegría	Mano de Obra	Todo el Municipio	Municipalidad	Empresa Privada
Implementación de escuela nocturna para jóvenes y adultos		Todo el Municipio	\$ 18,000.00	MINED	Mano de Obra	Todo el Municipio	Municipalidad	Consejo de Seguridad Pública
Desarrollar potencial turístico Mirador La Peña.		Casco Urbano	\$ 10,000.00	Alcaldía Municipal	Mano de Obra	Todo el Municipio		CORSATUR CONCULTURA
TOTAL			\$48,000.00					

2.3.3.3. Programa para la promoción de la participación de la niñez y la juventud en el desarrollo del municipio.

Objetivo general:

Facilitar y viabilizar la participación de la niñez y adolescencia en el desarrollo del municipio.

Objetivos específicos:

Realizar acciones, con participación de niñas, niños y jóvenes en: formulación, ejecución y seguimiento al Plan de Reconstrucción Municipal, recreación, cultura, capacitación, apropiación de derechos y deberes de las y los niños, educación, protección del medio ambiente, actividades que contribuyan al desarrollo físico y psicológico de la niñez, etc.

Promover la constitución de organizaciones juveniles que faciliten la participación de la niñez y la adolescencia en el desarrollo local.

PLAN DE RECONSTRUCCION DEL MUNICIPIO DE TALNIQUE

Proyectos priorizados del Programa para la Promoción de la Participación de la Niñez y la Juventud en el Desarrollo del Municipio.

PROYECTOS	COMUNIDADES/ SECTORES	INVERSION APROXIMADA	FUENTE DE FINANCIAMIENTO	APORTE COMUNITARIO	POBLACION BENEFICIARIA	CO-EJECUTORES DEL PROYECTO	OTROS SOCIOS DEL PROYECTO
Implementar programa de becas para educación media y superior que beneficie a niños y jóvenes de todo el municipio	Todo el municipio	\$10,000.00					
Implementar Centro de Computo	Casco Urbano	\$ 20,000.00	FODES/ISDEM	ADESCOS	2500	Municipalidad Población	Empresa Privada
Completar el equipo de maestros de los diferentes Centros Educativos del Municipio	Todo el Municipio	\$ 28,000.00	MINED	CDE	500	Municipalidad	Empresa Privada
Construcción de canchas deportivas	Casco Urbano	\$ 50,000.00	FODES/ISDEM		1500	Municipalidad Población	Empresa Privada
Adquisición de Terreno para cancha de fútbol. El Sr. Luis Barahona a ofrecido \$40,000 por manzana	Los Laureles	\$15,000.00	FODES/ISDEM	ADESCOS	500	Municipalidad Población	Empresa Privada
Construcción de parque recreativo	Cantón San José Los Sitios	\$ 100,000.00	FODES MINISTERIO DE GOBERNACION	ADESCOS	2500	Municipalidad Población	Empresa Privada
TOTAL		\$223,000.00					

2.3.3.4. Programa de Infraestructura para el desarrollo social.

Entre los elementos que deben estar presentes en la reconstrucción, para el logro del desarrollo social se encuentran: igualdad de acceso a los servicios básicos y sociales, producción y empleo, y la participación de los diferentes actores sociales, pero debido a su importancia, estos dos últimos, se ubican en programas de intervención por separado.

Objetivo general:

Promover un proceso de fortalecimiento y explotación de las potencialidades y capacidades locales a través de la inversión local y nacional, ampliación y rehabilitación del sistema de servicios básicos que sean accesibles a toda la población del municipio, con la finalidad de mejorar su calidad de vida.

Objetivos específicos:

Habilitar y ampliar la red de agua potable, especialmente en el área rural que aún no cuenta con este vital servicio.

Contribuir en la ampliación de la cobertura educativa, disminuir el analfabetismo y elevar la calidad de la enseñanza en el municipio.

Obtener los recursos necesarios (humanos, materiales, técnicos y financieros) para brindar atención médica y preventiva de primera calidad, en todos los cantones y el casco urbano.

Ampliar la cobertura y el acceso al servicio eléctrico domiciliario y público.

Proyectos priorizados del Programa de Infraestructura para el Desarrollo Social

PROYECTOS	COMUNIDA DES/ SECTORES	INVERSION APROXIMADA	FUENTE DE FINANCIAMIENTO	APORTE COMUNAL	POBLACION BENEFICIARIA	CO-EJECUTORES DEL PROYECTO	OTROS SOCIOS DEL PROYECTO
Construcción de Kinder	Casco Urbano	\$ 10,000.00	FISDL /ISDEM/ ONG"s, MINED	COMITES	250		Coop. Internacional
Construcción de Cementerio en El Tránsito	Cantón El Tránsito	\$ 10,000.00	FISDL /ISDEM/ ONG"s	ADESCOS COMITES	7,000	Comunidades	
Mejorar el servicio de agua potable	Cantón El Tránsito	\$50,000.00	FISDL /ONG"s	ADESCOS	254	Municipalidad Comunidades	
Ampliación de Centro Escolar	Cantón Los Laureles	\$ 6,000.00	FODES/ ISDEM / ONG"s	-----	300	Municipalidad Comunidades	
Compra de edificio para Instituto	Cantón San José Los Sitios	\$ 100,000.00		-----	500		
Construcción de aulas	Cantón Los Laureles	\$ 10,000.00	FISDL /ONG"s	Mano de Obra	300	Municipalidad Comunidades	
Construcción de Casa Comunal	Cantón Los Laureles	\$35,000.00	FODES/ ISDEM / ONG"s	Mano de Obra		Municipalidad Comunidades	
Introducción de servicio de agua potable en la Escuela. 4500 mts. De tubería	Cantón San Carlos	\$ 10,000.00	FODES/ ISDEM / ONG"s	Mano de Obra	300	Municipalidad Comunidades	
Introducción de agua potable al Cantón San Carlos, desde El Caserío Los Morales (600 mts.)	Cantón San Carlos	\$ 500.00	FODES/ ISDEM / ONG"s	Mano de Obra Bodega	300	Municipalidad Comunidades	
Introducción de aguas negras	Cantón San José Los Sitios	\$		Mano de Obra Bodega			
Muro de retención en zona de alto riesgo, Col. San Francisco	Cantón San José Los Sitios	\$ 100,000.00	FODES/ ONG"s	Mano de Obra Bodega		Municipalidad Comunidades	
Compra de Edificio para Instituto	Cantón San José Los Sitios	\$ 100,000.00	FODES	-----		Municipalidad Comunidades	
Construcción de Dispensario de salud	Cantón Los Laureles	\$ 10,000.00	Ministerio de Salud FODES	Vigilancia		Municipalidad Comunidades	
Introducción de agua potable, mancomunada con Jayaque.	Cantón Los Laureles	\$ 30,000.00	ANDA FODES	Mano de Obra Bodega		Municipalidad Comunidades	
Construcción de letrinas	Cantón Los Laureles	\$ 3,000.00	FODES Ministerio de Salud	Mano de Obra Bodega		Municipalidad Comunidades	
Introducción de aguas servidas	Cantón San José Los Sitios	\$ 75,000.00	FODES Ministerio de Salud	Mano de Obra Bodega		Municipalidad Comunidades	
Compra de equipo médico para clínica	Cantón San José Los Sitios	\$ 50,000.00	FODES Ministerio de Salud	-----		Municipalidad Comunidades	
Construcción de Centro de Rehabilitación para Drogadictos e implementación de este.	Casco Urbano	\$ 10,000.00	FODES Ministerio de Salud Ministerio Educación	Mano de Obra Bodega		Municipalidad Comunidades	
TOTAL		\$609,500.00*					

*Falta incluir los montos de la introducción de aguas negras en Cantón San José Los Sitios.

2.3.3.5. Programa para el ordenamiento territorial y gestión de riesgos.

Debe tomarse en cuenta que, la gestión del riesgo comprende las siguientes acciones: a) Prevención (acciones para evitar las amenazas), b) Mitigación (acciones para disminuir los factores de vulnerabilidad física, ecológica, económica y social) y c) manejo del desastre (Prevención, atención de la emergencia, rehabilitación y reconstrucción)

Objetivo general:

Desarrollar la capacidad local e institucional para prevenir los riesgos y reducir el impacto negativo de los fenómenos naturales, sociales y producidos por el hombre.

Objetivos específicos:

Tener identificados claramente los riesgos o sea las condiciones que pueden llegar a convertirse en amenaza o en una vulnerabilidad y afectar el desarrollo de las comunidades.

Capacitar a la población para evitar los desastres y pérdidas humanas.

Identificar los lugares que prestan condiciones para albergues en casos de emergencia, y lugares aptos para reubicación / asentamiento de la población.

PLAN DE RECONSTRUCCION DEL MUNICIPIO DE TALNIQUE

PROYECTOS	COMUNIDADES	INVERSIÓN APROXIMADA	FUENTE DE FINANCIAMIENTO	APORTE COMUNITARIO	POBLACIÓN BENEFICIADA	CO EJECUTORES DEL PROYECTO	OTROS SOCIOS
Construcción de canaletas para aguas lluvias y servidas en un trayecto de 2 kms.	Colonia Río Bajo del Cantón San José Los Sitios.	\$50,000.00	FODES, FUSAI	Mano de Obra	Colonia Río Bajo	Municipalidad Población	
Construir muro de contención de 400 metros, para evitar derrumbes e inundaciones en 26 viviendas	Colonia San Francisco, Cantón San José Los Sitios.	\$25,000.00	FODES	Mano de Obra	Cantón Sitios	Municipalidad Población	
Reparación o reubicación de 53 viviendas rajadas por los terremotos, que están siendo habitadas.	Cantón Los Cipreses.	\$25,000.00	FODES FONAVIPO	Mano de Obra	Todo Municipio	Municipalidad Población	
Realizar actividades de prevención de amenazas, ubicadas en paredones rajados y zonas de derrumbes que bordean la calle de acceso al Casco Urbano, en un trayecto de 6 kms. Con cada lluvia se derrumban los paredones, se limpia la calle y vuelve a derrumbarse con la lluvia (puede ser siembra de barreras vivas y muertas)	Calle de Talnique a San José Los Sitios.	\$15,000.00	FODES SALVANATURA FUSAI ONG's	Mano de Obra	Todo Municipio	Municipalidad Población	
Realizar actividades de prevención de amenazas de 22 derrumbes en paredones ubicados a los costados de la calle que del desvío de Comasagua conduce a Talnique.	Calle del desvío de Comasagua a Talnique.	*\$	FODES ONG's	Mano de Obra	Todo Municipio	Municipalidad Población	
Realizar actividades de prevención de amenazas de derrumbes en paredones ubicados a los costados de las calles de acceso del Tránsito.	Barrera II y III, Los Chiqueros, El Aguacate, Loma Pacha, El Aguacatio, El Amatillo, El Guachipilín.	*\$	FODES	Mano de Obra	Todo Municipio	Municipalidad Población	Empresa Privada Cafetaleros
Prevenir el desarrollo de epidemias, ejecutando actividades de salud preventiva	En todo el municipio	*\$	Ministerio de Salud	-----	Todo Municipio	Municipalidad Población	
Ejecución de plan preventivo de problemas Sociales como: alcoholismo, drogadicción, violencia familiar, vagancia, etc.	En todo el municipio	*\$	Ministerio de Salud de Educación	-----	Todo Municipio	Municipalidades	Fundación Si a la Vida, FUNDASALVA
Adquisición de ambulancias médicas equipadas	En todo el municipio	*\$80,000.00	Ministerio de Salud FODES, ONG's		Todo Municipio	Municipalidad	Cooperación Internacional
Solicitar ayuda que contrarreste la situación de inseguridad alimentaria que amenaza al municipio, por carencia de trabajo y sequía.	En todo el municipio	-----	Empresa Privada, ONG's		Todo Municipio	Municipalidad	-----
TOTAL		\$195,000.00 +					

+ Falta incluir montos de proyectos*: Plan preventivo de problemas sociales, prevención de epidemias, prevención de derrumbes de el

Tránsito y derrumbes de la calle de Comasagua a Talnique.

PLAN DE RECONSTRUCCION DEL MUNICIPIO DE TALNIQUE

Identificación de lugares de riesgos y refugios.

Es necesario tomar en cuenta, que debido a su posición geográfica en la Cordillera del Bálsamo y por la topografía del terreno, en su mayoría es pendientes, con pequeños espacios planos, la mayoría del terreno es zona de riesgo. El mapa del Ministerio del Medio Ambiente y Recursos Naturales, representa el territorio como zona de deslizamientos.

CANTÓN	CASERÍOS	COMUNIDADES	POBLACIÓN	RIESGOS DE DESLAVES Y/O DERRUMBES	RIESGO DE INUNDACIONES	LUGARES DE REFUGIO.
Santa Lucía		Cantón Santa Lucía	35 familias	X		Cancha de fútbol, zona alta
Calle de Talnique a Cantón San José Los Sitios		Talnique Cantón San José Los Sitios	Zonas en su mayoría deshabitada, pero es la vía de acceso principal a la cabecera.	X		
Cantón Sn. José Los Sitios		Colonia San Francisco	26 familias	X		Cancha de fútbol
Cantón Sn. José Los Sitios		Colonia Río Bajo	100 familias		X	Cancha de fútbol/ escuela
22 derrumbes en Calle desde desvío a Comasagua, Cantón Los Cipreses, Talnique		Cantón Los Cipreses, Talnique		X		escuela

2.3.3.6. Programa para la promoción de la participación ciudadana en la planificación, formulación y ejecución de proyectos.

Objetivo general:

Promover la participación de la ciudadanía en las decisiones estratégicas que contribuyen al desarrollo del municipio, a través de las organizaciones existentes o conformadas para la reconstrucción y el desarrollo local.

Objetivos específicos:

Fortalecer el Comité de Emergencia Municipal y coordinarlo con el comité para el seguimiento de los Planes de Desarrollo y de Reconstrucción.

Capacitar al Comité de Seguimiento al Plan de Reconstrucción y a los diferentes comités sectoriales, municipales y comunales.

PROYECTO	COMUNIDAD/ SECTORES	INVERSIÓN APROXIMADA	FUENTE DE FINANCIAMIENTO	APORTE COMUNITARIO	POBLACIÓN BENEFICIARIA	CO- EJECUTORES	OTROS SOCIOS
Integrar a los y las participantes en la formulación del plan de reconstrucción, al Comité de Emergencia Municipal para dar seguimiento al Plan de Reconstrucción.	Representantes de todo el municipio	\$1,000.00	FUSAI FUNDE PLAN INTERNACIONAL FODES	Locales	Todo el Municipio	Comunidades	
Divulgación del Plan de Reconstrucción en los diferentes Cantones, sectores e instituciones.	Todo el municipio	\$1,000.00	FUSAI FUNDE PLAN INTERNACIONAL	Locales	Todo el Municipio	Comunidades Municipalidad	
Capacitación al comité de seguimiento al plan.	Todo el municipio	\$3,000.00	FUNDE FISDL ISDEM FUSAI COMURES	Locales	Todo el Municipio	Comunidades	
TOTAL		\$5,000.00					

2.3.3.7. Programa para la conservación y sostenibilidad del medio ambiente.

Objetivo general:

Contribuir a la recuperación, conservación y mantenimiento de un medio ambiente saludable en el municipio.

Objetivos específicos:

Impulsar una ordenanza de ordenamiento del uso de suelos y ordenamiento territorial.

Trabajar por el desarrollo de un medio ambiente sostenible y equilibrado.

Proyectos priorizados del Programa para la conservación y sostenibilidad del medio ambiente

PROYECTO	COMUNIDAD/ SECTORES	INVERSIÓN APROXIMADA	FUENTE DE FINANCIAMIENTO	APORTE COMUNITARIO	POBLACIÓN BENEFICIADA	CO-EJECUTORES	OTROS SOCIOS
Proyectos priorizados por la niñez de Talnique:							
Recolección de basura de las calles	San José Los Sitios	\$25,000.00	FODES/ FISDL/ ONG 's	ADESCOS	5,000	Municipalidades	
Siembra de árboles en alrededores de vertientes de agua y lugares desérticos, para conservar mejor el ambiente.	En alrededores de vertientes de agua y lugares desérticos,	\$5,000.00	ALCALDIA	ADESCOS	12,000	Comunidades	
Hacer campañas de limpieza en las comunidades	En todo el municipio	\$5,000.00	FODES/ ISDEM/ FISDL/ ONG 's	COMITES/ ADESCOS	12,000	Municipalidades	
Campaña de purificación de agua	En todo el municipio	\$1,000.00	MINIS. SALUD/ ALCALDIA	COMITES/ ADESCOS	10,000	Comunidades	
Proyectos priorizados por adultos:							
Desarrollo de programas de educación para la salud	Todo el Municipio	\$ 300,000.00	MISALUD	Locales	Todo Municipio	Municipalidades Comunidades	
Desarrollo de campañas de fumigación	Todo el Municipio	\$ 8,500.00	M. SALUD	Locales Personal	Todo Municipio	Municipalidad Comunidades	
Elaboración de Ordenanza Municipal que regule el vertido de los desechos sobre el Río Niágara	Todo el Municipio	\$ 200.00	ALCALDIA	Locales Alimentación	Todo Municipio	Comunidad	
TOTAL		\$344,700.00					

CUADRO RESUMEN POR PROGRAMAS

PROGRAMA	MONTO ESTIMADO
Reconstrucción de Viviendas e infraestructura vial	\$4,952,772.00
Generación e Incremento de la Actividad Productiva	\$48,000.00
Promoción de la participación de la Niñez y Juventud en el Desarrollo del Municipio	\$223,000.00
Infraestructura para el Desarrollo Social	\$609,500.00
Ordenamiento Territorial, Gestión de Riesgos y Emergencias	\$195,000.00
Promoción de la Participación Ciudadana en la Planificación, Formulación y Ejecución de Proyectos	\$5,000.00
Conservación y Sostenibilidad del Medio Ambiente	\$354,700.00
TOTAL	*\$6,387,972.00

* Falta incluir los montos de 6 proyectos de los programas de Ordenamiento Territorial e Infraestructura para el Desarrollo Social.

ANEXOS

ANEXO No. 1 LISTAS DE ASISTENCIA DE PARTICIPANTES

FECHA: 10 DE JUNIO DE 2001

NOMBRE	INSTITUCION / ORGANIZACIÓN QUE REPRESENTA	CARGO
Claudia Delmi Girón	Alcaldía Municipal	Síndico Municipal
Yanira Yescenia Rivas	Comité Emergencia San José Los Sitios	
Yacli Roxana Escobar S.	Comité Emergencia San José Los Sitios	
Sandra Maritza Vásquez	Comité Emergencia San José Los Sitios	
Henry Alberto Lemus Elías	ADESCO San José Los Sitios	
Adriano Pérez Alvarado	ADESCO San José Los Sitios	
Jorge Alberto Torres	Alcaldía Municipal	3º. Regidor
Oscar Balmore Navarrete	Alcaldía Municipal	1º. Regidor Suplente
José Osmaro Ramírez	Iglesia de Dios Mundial	Pastor
Victor Manuel Quijada		Pastor Apostólico
Manuel de Jesús Aguirre	Alcaldía Municipal	Regidor Suplente
María Rosario Navarro	Alcaldía Municipal	4º. Regidor Propietario
Gilma Roxana Rodríguez	Alcaldía Municipal	4º. Regidor Suplente
Roberto Mata	Iglesia Bautista Bet-El	Pastor
María Sofía Cartagena	Oficios Domésticos	Coordinadora
Rhina de Jesús Z. Morales	Iglesia Asambleas de Dios	Pastora
José Juan E.	Jornalero	
Miguel Angel Flores V.	Complejo Educativo Talnique	Profesor
Luis Gutiérrez Beltrán	Jornalero	
José Murillo Martínez	Cantón San Carlos	Jornalero
Angel Cartagena H.	Agricultor	Jornalero
Ismael Humberto Hernández		Motorista
Juan Antonio Choto Laínez	Alcaldía Municipal	Alcalde
José Halis Cabrera	Alcaldía Municipal	Secretario Municipal
María Ursula Cantor	Comunidad Los Cipreses	Representante/
Ana María Rivera	FUNDE	

FECHA: 16 DE JUNIO DE 2001

NOMBRE	INSTITUCION / ORGANIZACIÓN QUE REPRESENTA	CARGO
José Halis Cabrera	Alcaldía Municipal	Secretario Municipal
Gilma Roxana Rodríguez	Alcaldía Municipal	4º. Regidor Suplente
María Rosario Navarro	Alcaldía Municipal	4º. Regidor Propietaria
Manuel de Jesús Aguirre	Alcaldía Municipal	Regidor Suplente
José Murillo	Comunidad San Carlos	
José Adalberto Hernández		Líder Comunal
Henry Alberto Lemus E.	ADESCO Los Sitios	
Adriano Pérez	ADESCO Sn. José Los Sitios	1er. Vocal
Maximiliano Rivas	Cantón El Tránsito	
Ines Martínez	Cantón El Tránsito	
Félix Cárcamo Rivera	Cantón El Tránsito	
Fernando Segovia	Representante Comunal	

PLAN DE RECONSTRUCCION DEL MUNICIPIO DE TALNIQUE

NOMBRE	INSTITUCION / ORGANIZACIÓN QUE REPRESENTA	CARGO
Ronald A. Rivera	Asociación Comunal	
José A. Carranza	Colonia Pérez, Los Sitios	
Jesús A. Orellana	Comunidades Luz y Carelia	
Manuel Quintanilla	Asociación Comunal Los Sitios	
Roberto Mata	Iglesia Bautista Bet-El Talnique.	Pastor
Juan Antonio Fuentes	Asociación Comunal Los Sitios	
Manuel C.	Los Sitios	
Mario Sánchez	Los Sitios	
Manuel de Jesús Aguirre	Talnique	
Enrique Ruíz	FUSAI	
Ana María Rivera	FUNDE	

TALLER CON NIÑAS, NIÑOS, JOVENES Y MAESTROS DE TALNIQUE

Complejo Escolar de Talnique, 20 de Junio de 2001.

NOMBRE	INSTITUCION O COMUNIDAD QUE REPRESENTA	EDAD	CANTON O COMUNIIDAD
Edwin Marcelino	Complejo Educativo	19	Caserío El Niágara
José Angel	Complejo Educativo	15	Barrio El Centro, Talnique
Darvin Alexander Martínez	Complejo Educativo	15	Cantón San Carlos
Leonel Abisai Osorio	Centro Escolar Cantón Las Quebradas	12	Cantón Las Quebradas
Ana Margarita Chacón	Maestra Centro Escolar Cantón Las Quebradas		Cantón Las Quebradas
Xiomara Estefany Hernández C.	Centro Escolar Cantón Las Quebradas	10	Cantón Las Quebradas
Leticia Claribel Rodríguez Torres	Centro Escolar Cantón Las Quebradas	11	Cantón Las Quebradas
Rosa Marlene Godoy	Maestra del C. E. Cantón Los Cipreses		Cantón Los Cipreses
Reyna Zuleyma	C. E. Cantón Los Cipreses	14	C. E. Cantón Los Cipreses
Marta Julia Maradiaga	C. E. Cantón Los Cipreses	14	Cantón Los Cipreses
Israel Humberto	C. E. Cantón Los Cipreses	13	Cantón Los Cipreses
Milton Reynaldo Domínguez	C. E. Talnique	13	Talnique
Leidy Iliana Pérez Contreras	C.E. Cantón San Carlos	15	Cantón San Carlos
Paula Karina Henriquez	C.E. Cantón San CARlos	14	Cantón San Carlos
Javier Jorge Luis H. Ramírez	C. E. Talnique	16	Barrio El Centro Talnique
Irma Cartagena Ramos	C.E. Talnique	17	Barrio El Calvario Talnique
Edwin Eduardo Borja	C.E. Talnique	15	Calle a Cantón Las Quebradas

PLAN DE RECONSTRUCCION DEL MUNICIPIO DE TALNIQUE

NOMBRE	INSTITUCION O COMUNIDAD QUE REPRESENTA	EDAD	CANTON O COMUNIIDAD
Jaime Orlando Portillo Torres	Profesor de Instituto Nacional de San José Los Sitios		Cantón San José Los Sitios
Rosa María de López	Profesora de Instituto Nacional de San José Los Sitios		
Manuel Antonio Valencia Avila	Profesor C.E. Cantón Los Sitios		
William Antonio Rivera	C.E. Hacienda El Tránsito	13	
José Graviel Rosales	C.E. Hacienda El Tránsito	14	
Miguel Angel Reyes	C.E. Hacienda El Tránsito	13	
Gerson Merari Rivera	C.E. Hacienda El Tránsito	14	
Oscar Mauricio Rivas	C.E. Hacienda El Tránsito	12	
Héctor Antonio Carranza	Instituto Nacional San José Los Sitios		
Henry Alexander Hernández Herrera	Instituto Nacional San José Los Sitios		
Miguel Angel Flores V.	Profesor C.E. Talnique		
Joel Reynaldo Rivera	C. E. Cantón San José Los Sitios	14	
José Antonio Guzmán	Instituto Nacional San José Los Sitios	19	
Enrique Ruz	FUSAI		
Salomón Alfaro	FUNDE		
Ana María Rivera	FUNDE		

Complejo Escolar de Talnique, 29 de Junio de 2001.

NOMBRE	INSTITUCION O COMUNIDAD QUE REPRESENTA	EDAD	CANTON O COMUNIIDAD
Rosa Marlene Godoy	Maestra de C. E. Cantón Los Cipreses		Cantón Los Cipreses
Reyna Zuleyma Cartagena	C.E. Cantón Los Cipreses	14	Cantón Los Cipreses
Marta Julia Maradiaga	C.E. Cantón Los Cipreses	14	Cantón Los Cipreses
Israel Humberto Amaya	C.E. Cantón Los Cipreses	13	Cantón Los Cipreses
Nelson Werner Umaña	C.E. Los Sitios	15	Cantón Los Sitios
Joel Reynaldo Rivera	C.E. Los Sitios	14	Cantón Los Sitios
Manuel Antonio Valencia A.	Profesor de C.E. Los Sitios		Cantón Los Sitios
Oscar E. Molina Sandoval	Profesor de C.E. Finca Santa Marta		Cantón El Tránsito
Gerber Iván Láinez	C.E. Los Sitios	11	Cantón San José Los Sitios
Milton Reynaldo Domínguez	C. E. Talnique	13	Talnique
Edwin Eduardo Borja	C.D.C. C.E. Talnique	16	Calle a Las Quebradas, Talnique

PLAN DE RECONSTRUCCION DEL MUNICIPIO DE TALNIQUE

NOMBRE	INSTITUCION O COMUNIDAD QUE REPRESENTA	EDAD	CANTON O COMUNIIDAD
Javier Jorge Luis H. Ramírez	C.E. Talnique	17	Barrio El Centro, Talnique
Irma Cartagena Ramos	C.E. Talnique	17	Barrio El Calvario, Talnique
Paula Karina Henríquez	C.E. San Carlos	14	Cantón San Carlos
Leidy Iliana Pérez Contreras	C.E. San Carlos	15	Cantón San Carlos
Gerber A. Segura A.	Profesor de C.E. Caserío Finca Santa Marta		Cantón San José Los Sitios
Yessica Yamilete Choto	C.E. Caserío Finca Santa Marta	15	Cantón San José Los Sitios
Darvin Alexander Martínez	C. E. San Carlos	14	Cantón San Carlos.
Salomón Alfaro	FUNDE		
Ana María Rivera	FUNDE		

ANEXO No. 2

NIÑAS Y NIÑOS ELECTOS PARA REPRESENTAR A LA NIÑEZ DEL MUNICIPIO DE TALNIQUE EN EL COMITÉ DE SEGUIMIENTO AL PLAN DE RECONSTRUCCION MUNICIPAL

NOMBRE	DIRECCIÓN / TELEFONO
1. IRMA CARTAGENA RAMOS:	Barrio El Calvario, Casa #4, Talnique
2. JAVIER JORGE LUIS RAMIREZ:	Barrio El Centro, T-338-9077
3. NELSON WERNER UMAÑA:	A la par de Escuela El Tránsito, T-346-6155.
4. REYNA ZULEYMA CARTAGENA:	Los Cipreses
5. PAULA KARINA HENRIQUEZ:	T- 874-7040
6. MILTON REYNALDO DOMINGUEZ CHOTO:	Barrio El Centro, atrás de Iglesia Católica.

ANEXO No. 3 INTEGRANTES DEL COMITÉ DE EMERGENCIA MUNICIPAL

Presidente	Juan Antonio Choto Láinez
Vicepresidente	Cabo Roque Antonio Bonera Aguilar
Secretario	José Halis Cabrera
Pro Secretario	Juan Antonio Fuentes
Tesorero	Walter Oswaldo Escobar Cruz (Unidad de Salud)
Representante de Cantón El Tránsito	Félix Cárcamo Rivera Maximiliano Rivas
Representante de Cantón San José Los Sitios:	
Colonia Río Bajo	Ronal Alcides Rivera
Colonia Los Sitios	Miguel Angel Ayala
Colonia Pérez	José Francisco Carranza
Colonia San Francisco	Mario Osegueda
Colonia Santa Rosita	José Fernando
Colonias Luz y Carelia	Jesús Orellana Escobar Claudia Delmy Girón
Representante de Cantón Los Laureles	Sandra Yudith Avalos Gómez Doris Isolina García
Representante del Casco Urbano Talnique:	
Representante de Iglesia Rosa de Sarón	Luis Alonso Bonifacio
Representante de Iglesia de Dios Mundial	José Osmaro Ramírez
Representante de Iglesia Bautista	Roberto Enrique Mata
Representante de Iglesia Católica	José Erasmo Rodríguez Sánchez Miguel Angel Flores Valencia
Director del Complejo Educativo de Talnique	Juan David Martínez
Representante de Unidad de Salud	Dra. Delia Marisol Magaña Cecibel Domínguez Méndez Iris Mariela Cardona Hernández
Representante de Cantón Las Quebradas	Amado Mejía Benjamín Chacón
Representante de Cantón Los Cipreses	Angel Cartagena José Alberto Hernández Valle Ismael Humberto Hernández Escobar
Representante de Cantón San Carlos	José Murillo

ANEXO No. 4 GLOSARIO DE TERMINOS

AMENAZA	Son fenómenos de origen natural o humano que cuando se producen en un determinado tiempo y lugar provocan traumatismos en las poblaciones. Se clasifican en: naturales, siconaturales y provocadas por el hombre (antrópicas)
GESTION DEL RIESGO	Es una propuesta para analizar los desastres y diseñar programas y proyectos de prevención, mitigación y manejo del desastre.
MANEJO DEL DESASTRE	Conjunta de acciones de preparación para la emergencia, la atención de la emergencia, la rehabilitación y la reconstrucción
MITIGACION	Acciones dirigidas a disminuir los factores de vulnerabilidad física, ecológica, económica y social.
PREVENCION	Acciones dirigidas a evitar las amenazas siconaturales y las producidas por el hombre, las de origen natural no pueden ser evitadas.
RIESGO	Presencia de condiciones que pueden llegar a provocar un desastre (o puede convertirse en una oportunidad de desarrollo). Son fenómenos de origen natural o humano.
VULNERABILIDAD	Es la incapacidad de resistir los efectos de un evento amenazante o la incapacidad de recuperarse después de que ocurre un desastre. La vulnerabilidad se evalúa frente a cada amenaza en particular: terremoto, inundación, derrumbes, sequía, erupciones volcánicas, incendios, etc.

ANEXO No. 5

ARTICULOS DE LA CONVENCION DE LA ONU SOBRE LOS DERECHOS DE LA NIÑEZ	
ARTICULO	DERECHO
1	Se define como niña o niño a toda persona humana menor de 18 años, a menos que por ley alcance su mayoría de edad antes.
12	La opinión de la niña o niño a expresar un opinión y a hacer que sea tomada en cuenta en cualquier asunto o procedimiento que los afecte.
13	Libertad de expresión: el derecho de niña o niño a conseguir y difundir información, además de expresar sus puntos de vista, a menos que el hacerlo sea una violación a los derechos de otros.
14	Liberta de pensamiento, conciencia y religión, sujeto a la orientación apropiada de la madre y el padre y a la observancia de la ley nacional.
26	Derecho de la niñez a beneficiarse de la asistencia social.
27	Nivel de Vida: derecho a disfrutar de un nivel adecuado de vida, siendo la responsabilidad principal de madres y padres el proveerlo y el deber del Estado asegurar que esta responsabilidad se pueda cumplir y que se cumpla, si es necesario, a través de pago de pensión alimenticia.
28	El derecho de la niñez a la educación y el deber del Estado a garantizar que la educación primaria al menos sea gratuita y obligatoria. La administración de la disciplina escolar deberá reflejar la dignidad humana de la niñez. Se hace énfasis en la necesidad de la cooperación internacional para garantizar este derecho.
31	El derecho de las niñas y niños a gozar de su tiempo libre, jugar y participar en actividades artísticas y culturales.
32	Trabajo infantil, la obligación del Estado es de proteger a las niñas y niños contra trabajos que constituyan una amenaza a su salud, educación o desarrollo, establecer edades mínimas para el empleo y regular las condiciones del mismo.
33	Uso de drogas: el derecho de la niñez a ser protegida contra el uso de drogas narcóticas y sicotrópicas y de participar en su producción y distribución




ANEXO No. 6:

**CONSTRUCCION DE LA VISION DE MUNICIPIO
POR LOS NIÑOS, NIÑAS Y JOVENES DE TALNIQUE**

GRUPO #1

PASADO	PRESENTE	FUTURO
<p>En el pasado habían más árboles, los ríos estaban más limpios, se respiraba aire puro, no había mucha contaminación, habían muchos animales, se sentía mucho gusto jugar en las praderas</p>	<p>Muchas casas han quedado en mal estado, y muchas personas han emigrado hacia otro lugar, y los ríos están contaminados y hay poca vegetación y casi no se ven animales.</p>	<p>Queremos un futuro mejor, con menos contaminación, que todos los niños que hoy trabajan vayan a estudiar y aspiren a un futuro mejor. Abundante vegetación, las calles limpias y arregladas, abundancia de agua, escuelas no dañadas y más respeto a la niñez.</p>

GRUPO #2

PASADO	PRESENTE	FUTURO
<p data-bbox="350 353 667 384">LA CIUDAD ENCANTADA</p> <p data-bbox="321 414 695 778">Era una vez, en un pueblito muy alejado de Ciudad, llamado Talnique, estaba enriquecido ambientalmente. Según cuentan nuestros progenitores, Talnique había adquirido un rango económico muy alto, ya que la agricultura y la ganadería predominaban en el sostenimiento económico, social de la comunidad.</p> <p data-bbox="321 813 695 1330">Si estamos hablando de la naturaleza que rodea a Talnique, incluyendo a los Cantones, estaba rodeado de una infinidad de especies de animales silvestres, que poco a poco se ha ido extinguiendo por la mano del hombre, también podemos mencionar que estaba constituido por una enorme vegetación por los cuales el hombre se beneficiaba. Los mantos acuíferos estaban un tanto enriquecidos, no había tanta contaminación hacia los ríos.</p>	<p data-bbox="751 353 1060 384">LA CIUDAD DESTRUIDA</p> <p data-bbox="699 414 1110 962">a) En nuestra actualidad, todo lo pasado ha cambiado, ya que la naturaleza vista en nuestros días, está sumamente contaminada, siempre por la mano del hombre, ya que nosotros no entendemos que la naturaleza es de gran importancia para los seres vivos, como por ejemplo, en la salud, con el aire que tenemos en la actualidad, se dan muchos problemas de enfermedades virales.</p> <p data-bbox="699 997 1110 1545">b) Si estamos hablando de nuestra actualidad, Talnique está atravesando por una crisis económica- social- muy difícil, ya que está sufriendo las consecuencias de la catástrofe natural del 13 de enero y del 13 de febrero. Esto nos ocasionó grandes bajas en el área económico-social- infraestructura. Los trabajos en finca, escasearon de una manera muy marcada; muchas personas se quedaron sin trabajar y por lógica muchas personas han emigrado hacia otros lugares en busca de (trabajo) mejores condiciones de vida.</p>	<p data-bbox="1206 353 1430 384">TALNIQUE IDEAL</p> <p data-bbox="1115 414 1521 901">Nosotros podríamos proporcionar varias formas de cambiar Talnique, por ejemplo: cuando hablamos de economía, tener una mejor calidad en base a los recursos económicos, ya que en la actualidad carecemos de los recursos económicos. También tener un mejor ambiente, por ejemplo: zonas verdes, zonas de recreación, etc. Para que Talnique ya no sea el mismo de hoy. También podríamos cambiar el recurso del trabajo que en la actualidad sólo tenemos uno (la finca).</p> <p data-bbox="1115 936 1521 1208">Para el futuro, Talnique podría ser un pueblo muy desarrollado, si nosotros los jóvenes empezamos a trabajar ahora. Nosotros como jóvenes queríamos ver a Talnique como un pueblo muy desarrollado económicamente, estructuralmente, etc.</p> <p data-bbox="1115 1242 1521 1483">Nos imaginamos una ciudad en donde adquiramos una mayor aceptación en otras instituciones. Mantener un nivel de desarrollo constante en cuanto a la construcción de instituciones que ayudan a la formación de nosotros mismos.</p>
		

GRUPO# 3

PRESENTE

FUTURO

Había una vez un pueblo llamado Talnique, su fauna y su flora es muy hermosa, pero difícilmente de llegar, su flora es como un bosque con varias especies de animales, en este pueblo habitan varias personas, al llegar al pueblo el clima es fresco y agradable, pero sus calles un poco sucias.

Las personas no cuidan su medio ambiente y además de esto hay escasez de agua.


Por causa del terremoto en el pueblo se derrumbaron muchas casas de personas de pocos recursos y sin facilidad de establecer su hogar, para estas personas de este pueblo que no tienen un buen trabajo, trabajan en la finca arriesgándose a cualquier tipo de enfermedad, trabajan en la finca porque no hay un trabajo mejor para ellos y es su única manera de poder recibir un salario para comprar sus alimentos.

Por causa del terremoto sus calles empeoraron y no había acceso de transportarse a otros lugares, para que hubiera paso de transporte hubo la necesidad de usar máquina para abrir las calles.

Nosotros queremos que sea un lugar con buen ambiente, sin contaminación en sus calles y que tengan más oportunidades a cualquier lugar que nosotros nos podamos transportar, y también queremos que haya más agua para nuestras necesidades, y que nuestro ambiente sea sano y sin ningún riesgo, queremos tener más seguridad en los pueblos y cantones, con un trabajo mejor, que nos ayude con un salario mejor para obtener mejores alimentos para nuestra familia, esto es lo que queremos en el futuro.




PASADO DE TALNIQUE VISTO POR LOS NIÑOS, NIÑAS Y JÓVENES





FUTURO DE TALNIQUE VISTO POR LOS NIÑOS, NIÑAS Y JÓVENES



Zonas Verdes.

FUTURO.



**PROPUESTAS DE PROYECTOS
FORMULADAS POR LOS MAESTROS**

- Programa de potabilización del agua
- Letrinización
- Mayor cobertura en educación
- Mejorar las vías de acceso
- Reconstrucción de escuelas
- Aportar mayores recursos didácticos y mobiliario
- Elevar el presupuestos de los refrigerios escolares (actualmente es de ¢1.00 por alumno)
- Implementar un programa de recolección de basura
- Abrir talleres vocacionales en diferentes oficios
- Organizar guarderías en las comunidades
- Incremento salarial al jornalero
- Activar la microempresa en los cantones.

PLAN DE RECONSTRUCCION DEL MUNICIPIO DE TALNIQUE

INVESTIGACIÓN REALIZADA POR: ANA MARÍA RIVERA VÁSQUEZ

CON EL APOYO DE FUSAI

INSTITUCIONES FACILITADORAS DEL PROCESO DE PLANIFICACIÓN:



FACILITACION TECNICA FUNDE - FUSAI