



MUNICIPIO DE ZACATECOLUCA

PLAN ESTRATEGICO PARTICIPATIVO CON ÉNFASIS EN DESARROLLO ECONOMICO DEL TERRITORIO

Período 2014-2023



Abril 2013



HOJA DE CRÉDITOS

PLAN ESTRATÉGICO PARTICIPATIVO DEL MUNICIPIO ZACATECOLUCA Abril 2013

Concejo Municipal 2012-2015

ONG: Fundación Nacional para el Desarrollo. FUNDE

Coordinación y Fuente de Financiamiento:
Unidad Ejecutora del Proyecto (UEP)
Proyecto de Fortalecimiento de los Gobiernos Locales (PFGL)

Acompañamiento Técnico:
Instituto Salvadoreño de Desarrollo Municipal (ISDEM)

Foto de portada: Catedral de Zacatecoluca, Barrio El Centro. Tomada por la Unidad de Desarrollo Local, municipalidad de Zacatecoluca.

“Esta publicación ha sido elaborada en el marco del Proyecto de Fortalecimiento de Gobiernos Locales (PFGL), Subcomponente 2.3 Proceso de Planificación Participativa y Concertada. El contenido es responsabilidad de Fundación Nacional para el Desarrollo. FUNDE, y en ningún caso debe considerarse que refleja la opinión o puntos de vista institucional del PFGL”.

INDICE

	Pág.
ACRONIMOS Y SIGLAS	4
RESUMEN EJECUTIVO	5
INTRODUCCIÓN	6
I. RESUMEN DEL DIAGNOSTICO DEL MUNICIPIO	10
1.1 RESEÑA HISTÓRICA.....	10
1.2 CARACTERIZACIÓN GENERAL DEL MUNICIPIO.....	11
1.3 DIAGNOSTICO POR AMBITOS.....	23
1.3.1 <i>Ámbito sociocultural</i>	23
1.3.2 <i>Ámbito económico</i>	31
1.3.3 <i>Ámbito ambiental</i>	33
1.3.4 <i>Ámbito político-institucional</i>	43
II. DEFINICIONES ESTRATEGICAS	49
2.1 VISION ZACATECOLUCA 2014-2023.....	49
2.2 OBJETIVOS ESTRATÉGICOS, EJES, PROGRAMAS Y PROYECTOS POR ÁMBITO.....	49
2.2.1 <i>Ámbito sociocultural</i>	49
2.2.2 <i>Ámbito económico</i>	51
2.2.3 <i>Ámbito ambiental</i>	53
2.2.4 <i>Ámbito político-institucional</i>	54
2.3 CRITERIOS DE SELECCIÓN DE PROYECTOS.....	54
2.4 PORTAFOLIO DE PERFILES DE PROYECTO.....	57
2.5 PROGRAMA MULTIANUAL DE INVERSIÓN Y FINANCIAMIENTO.....	70
2.5.1 <i>Diagnóstico financiero</i>	70
2.5.1 <i>Proyectos estratégicos</i>	79
2.5.2 <i>Proyectos territoriales y sectoriales</i>	81
III. CRONOGRAMA DE IMPLEMENTACION	105
IV. ESTRATEGIA DE SEGUIMIENTO Y EVALUACIÓN	124
V. ESTRATEGIA DE COMUNICACIÓN Y GESTIÓN	127
5.1 OBJETIVOS DE LA ESTRATEGIA.....	127
5.2 PÚBLICO OBJETIVO DE LA ESTRATEGIA.....	127
5.3 CONSTRUCCIÓN DE IDEAS CENTRALES DE COMUNICACIÓN.....	128
5.4 PRESUPUESTO.....	130
5.5 COMUNICACIÓN PARA LA GESTIÓN DEL PLAN.....	130
BIBLIOGRAFÍA	132
ANEXOS	113
LISTADO DE TABLAS, MAPAS Y GRÁFICAS	134
ANEXOS	

ACRÓNIMOS Y SIGLAS

ADESCO	Asociación de Desarrollo Comunal
DIGESTYC	Dirección General de Estadísticas y Censos
FISDL	Fondo de Inversión Social para el Desarrollo Local
FUNDE	Fundación Nacional para el Desarrollo
ISDEM	Instituto Salvadoreño para el Desarrollo Municipal
MINEC	Ministerio de Economía
PEP	Plan Estratégico Participativo
PNC	Policía Nacional Civil
SIBASI	Sistema Básico de Salud Integral
UCSF	Unidad Comunitaria de Salud Familiar
ISSS	Instituto Salvadoreño del Seguro Social
ECOSF	Equipos Comunitarios de Salud Familiar
RTI	Research Triangle Institute
PFGL	Proyecto de Fortalecimiento de Gobiernos Locales
SAEP	Secretaría para Asuntos Estratégicos de la Presidencia
SSDT	Sub Secretaría de Desarrollo Territorial y Descentralización
BIRF	Banco Internacional de Reconstrucción y Fomento
UEP	Unidad Ejecutora del Proyecto
AMZ	Alcaldía Municipal de Zacatecoluca

RESUMEN EJECUTIVO

En varios municipios del país, se están llevando a cabo procesos novedosos de planificación estratégica territorial, al menos por dos razones, una de ellas tiene que ver con que son procesos contruidos con las personas que residen en dichos lugares, dado que son el centro de estos procesos; y la otra razón deriva de pretender que los planes que surjan no dejen de lado una de las dimensiones importantes para el desarrollo local, como lo es la económica.

En este proceso que dura aproximadamente once meses se ha venido caminando, en el caso que nos ocupa, en el municipio de Zacatecoluca, departamento de La Paz.

Es necesario mencionar que como todo proceso que tiene en el centro la participación de las personas, éste no ha estado exento de situaciones propias de los procesos relacionales, pero que han sido fácilmente superadas gracias al interés y voluntad de seguir adelante con esto, tanto del gobierno local como el personal de la municipalidad y líderes locales, que han visto en esto una oportunidad de llevar al municipio hacia un horizonte distinto y mejor que el que ahora logran vislumbrar.

Lo que aquí se presenta entonces, es producto justamente de encuentros y desencuentros de opiniones, de ideas y visiones del conjunto de actores territoriales que han participado, y logrado de alguna manera ponerse de acuerdo en cómo quieren ver a su municipio teniendo una década como horizonte temporal para ver los cambios.

INTRODUCCIÓN

El Gobierno de El Salvador y el Banco Internacional de Reconstrucción y Fomento (BIRF) han suscrito convenio denominado “Proyecto de Fortalecimiento de los Gobiernos Locales (PFGL), el cual se aprobó por Decreto Legislativo el 26 de agosto de 2010; proyecto que está beneficiando a los municipios del país, de distintas maneras y a través de varios componentes.

En ese marco, la municipalidad de Zacatecoluca firmó convenio de entendimiento con la Secretaria para Asuntos Estratégicos de la Presidencia de la República, para la implementación de dicho proyecto, donde se incluía la elaboración del Plan Estratégico Participativo (PEP) con énfasis en el desarrollo económico del municipio.

El proceso de facilitación para la elaboración del PEP en este municipio, da inicio en el mes de agosto 2012 con la elaboración del plan de trabajo, el cual una vez presentado y aprobado por el Concejo Municipal, define el inicio del proceso.

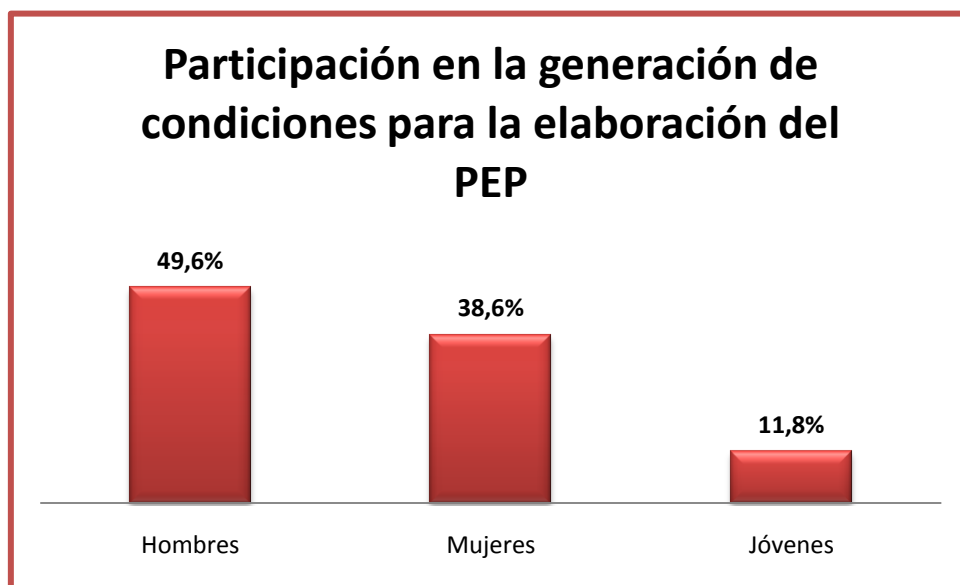
Entre septiembre y octubre del mismo año, se desarrolló la primera etapa, que consistió en la generación de condiciones favorables al desarrollo del mismo. Esto significó sostener reuniones para presentar el plan de trabajo e iniciar la búsqueda de información, con algunas personas del municipio que están a cargo de instancias públicas y privadas que brindan servicios en la localidad, como directores de los centros escolares, responsables de la unidad de salud, de las iglesias, del juzgado, de algunas unidades específicas dentro de la municipalidad, entre otros. Asimismo, se conformó el Equipo Local de Apoyo a este proceso, con 14 personas provenientes de las comunidades y del Concejo Municipal.

Parte de esta etapa fue la presentación del plan de trabajo para elaborar el PEP, a los liderazgos comunitarios y sectoriales, en estas presentaciones participó un total de 119 personas.

Este proceso culminó con la realización de una asamblea municipal, donde se estableció y firmó un acta que ratificó el compromiso del gobierno municipal y la población de impulsar este proceso, en este evento participaron 174 personas.

En el gráfico a continuación se presenta la distribución por sexo y edad de las 391 personas que participaron en esta etapa.

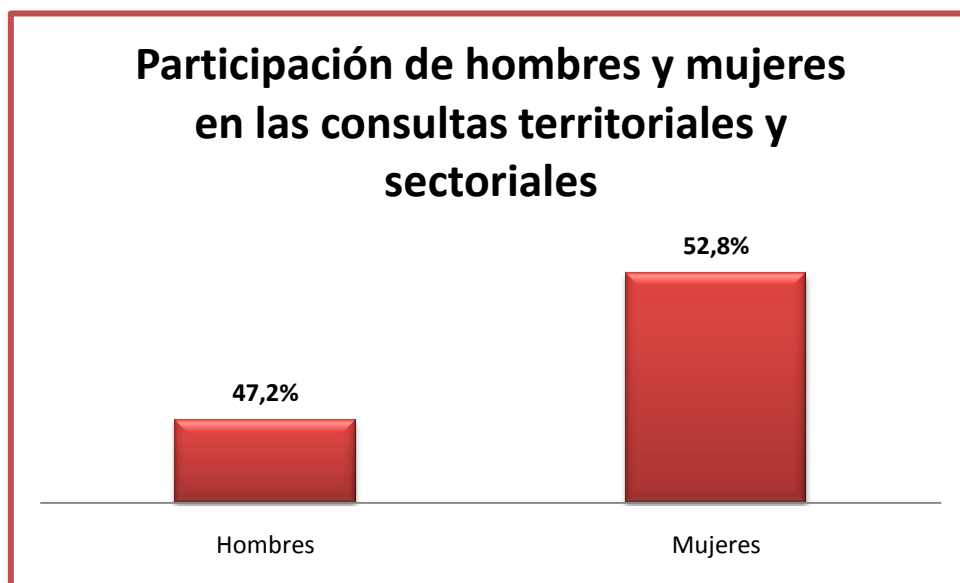
Gráfica No. 1



De octubre 2012 a enero de 2013, se realizó la segunda etapa que consistía en la elaboración del diagnóstico del municipio. Por tratarse de un proceso participativo, parte central en esta etapa fue la realización de consultas a nivel territorial y sectorial en el municipio. Por lo tanto esta etapa inició con la planificación y el desarrollo de las consultas en los cantones, en el área urbana del municipio, así como con representantes del sector comercio, miembros del Concejo Municipal y al personal de la municipalidad. Las convocatorias se hicieron a través del Equipo Local de Apoyo.

Se realizaron diecisiete consultas en las que participó un total 621 personas. En el gráfico que se presenta a continuación se muestra la distribución de de participantes en las consultas, desagregada por sexo.

Gráfica No. 2



Las consultas desarrolladas estimularon la participación de quienes participaron, en el sentido que se debían identificar los principales problemas del cantón, del sector, de la municipalidad, se hizo hincapié en la necesidad de reflexionar sobre la importancia e impacto que los problemas tienen para quienes habitan o conforman el sector consultado. En esta iniciativa se promovió no solo la participación, sino se remarcó la importancia del compromiso y aporte de la comunidad, en un proceso que debe ir acompañado no solo del esfuerzo de la municipalidad, sino también de los y las habitantes del municipio.

Otro elemento importante de esta etapa fue la integración y capacitación del Grupo Gestor, el cual quedó integrado por 26 personas, (13 hombres, 11 mujeres y 2 jóvenes) quienes en esta etapa participaron en la revisión y análisis de los resultados de las consultas, para lograr definir prioridades, ejes y acciones relevantes para el proceso de planificación.

De febrero a abril del 2013, se desarrollaron las actividades necesarias para la construcción del plan estratégico participativo del municipio, en las que el Grupo Gestor tuvo un papel protagónico. Con el Grupo Gestor, desde que se conformó hasta la finalización de esta etapa, se tuvieron 16 reuniones.

Todo el proceso presentado anteriormente, ha posibilitado que en este documento se presente el Plan Estratégico Participativo del municipio de Zacatecoluca, lo cual se hace a partir del desarrollo de 5 grandes bloques.

En este documento se presenta el plan estratégico participativo del municipio de Zacatecoluca, a partir del desarrollo de 5 grandes bloques. En el primero se presenta el resumen del diagnóstico del municipio, en el cual se hace una combinación entre la principal información documental encontrada y la problemática señalada en las consultas territoriales y sectoriales; en el segundo se expone el conjunto de definiciones de carácter estratégico construido de forma participativa con el Grupo Gestor: visión, objetivos estratégicos, ejes y programas que orientarán el plan, así como el portafolio de proyectos, y el programa multianual de inversiones; en un tercer momento, se expone el cronograma de implementación del plan; en el cuarto y quinto bloques es donde se presentan dos estrategias: la de seguimiento y evaluación, y la de comunicación y gestión, respectivamente.

I. RESUMEN DEL DIAGNÓSTICO DEL MUNICIPIO

1.1 RESEÑA HISTÓRICA

En la zona de Los Nonualcos, a la que pertenece el municipio de Zacatecoluca, los hallazgos arqueológicos prueban que dicha zona fue ocupada, en tiempos muy remotos, por una población de origen mayance o mayaquiché.

Según historiadores, “A fines del siglo XI o principios del siglo XII, emigrantes Toltecas del Anáhuac, de la tribu Yaqui o Pipil de los Nonualcos, se posesionó en esa área geográfica, desplazando o mezclándose con los nativos del lugar, y fundando las poblaciones de Zacatecoluca, Analco, Tecoluca, Santiago, San Pedro Nonualco, San Juan Nonualco y Santa María Ostuma. De



todas esas poblaciones, Zacatecoluca era indudablemente la más importante y la capital de la poderosa confederación nonualca, que a fines del siglo XV propuso el ímpetu del río Lempa y colonizó a los pueblos lencas ultralempinos del actual departamento de Usulután.”¹

Es así que Zacatecoluca se vuelve una de las poblaciones nonualcas precolombinas más importantes del país, fundada a mediados del siglo XVIII. En el año de 1770, fue cabecera del curato de Zacatecoluca y en 1786, cabecera del Partido de Zacatecoluca en la Intendencia de San Salvador, siendo gobernada por un Subdelegado de la Real Hacienda. Obtuvo el título de villa en febrero de 1823.

Desde el 12 de junio de 1824, pasó a formar parte del departamento de San Vicente; en 1836, fue anexado al Distrito Federal Centroamericano, hasta el 30 de junio de 1838, que de nuevo pasó a ser distrito del departamento de San Vicente.

¹Lardé y Larín, Jorge. El Salvador: historia de sus pueblos, villas y ciudades (2da.ed.,Vol.4). (CONCULTURA, Ed.) San Salvador: Dirección de Publicaciones e impresos. 2000.

Por Decreto Legislativo del 19 de marzo de 1839, aprobado el 17 de mayo del mismo año, se creó el departamento de La Paz, dividido en los Partidos de Olocuilta y Zacatecoluca, siendo esta villa la cabecera departamental. En el año de 1842 se extinguió el departamento de La Paz y la villa de Zacatecoluca pasó a jurisdicción el departamento de San Vicente. Por Acuerdo Legislativo del 11 de mayo de 1844, le fue otorgado el título de “Generosa y Leal Ciudad de Santa Lucía de Zacatecoluca”. El acuerdo fue aprobado por las Cámaras Legislativas el año de 1845².

El 21 de febrero de 1852, durante la administración del Licenciado Francisco Dueñas, fue creado definitivamente el departamento de La Paz, cabecera de la ciudad de Santa Lucía de Zacatecoluca.

El 8 de mayo de 1900, le fue anexado a la ciudad el barrio de San Sebastián Analco. El 14 de agosto de 1843, fue sepultado en la iglesia de Zacatecoluca el prócer Mariano Antonio de Lara. Entre las personas notables nacidas en la ciudad de Zacatecoluca figuran: el prócer Juan Manuel Rodríguez, Pbro. José Simeón Cañas y Villacorta y el General Rafael Osorio.

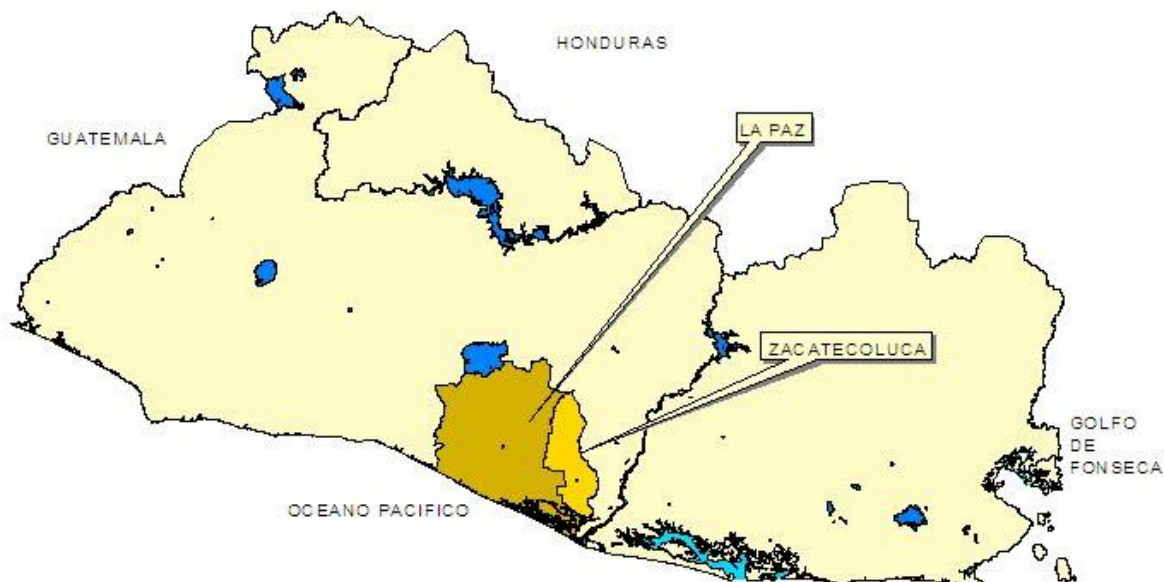
En idioma náhuatl, Zacatecoluca significa "la ciudad de los zacatecolutes", pues proviene de zacatecolut, nombre de una especie de buho (de zacat, zacate, y tecolut, buho, tecolote), y ca, sufijo de lugar³. La evolución gráfica del topónimo fue la siguiente: Cacatecoyluca (1548), Zacatecoluca, Zacatecoyluca (1549), Sacatecoluca (1625), Santa Lucía Sacatecoluca (1740), Sacathecoluca (1765), Zacatecoluca (1770).

1.2 CARACTERIZACIÓN GENERAL DEL MUNICIPIO

Ubicación y límites: El municipio de Zacatecoluca es la cabecera departamental de La Paz y se encuentra ubicado al noreste del departamento, siendo uno de sus 22 municipios. La superficie territorial del municipio es de 613.35 Km²; siendo 295 kilómetros cuadrados en el área urbana y 318.35 kilómetros cuadrados en el área rural.

² Lardé y Larín, J Op.Cit..

³Ibid.

Mapa No. 1**Ubicación del municipio de Zacatecoluca en el departamento y el país**

Sus puntos limítrofes son: al norte el municipio de Tepetitán, Guadalupe y Tecoluca (departamento de San Vicente), al sur los municipios de Tecoluca y San Luis La Herradura, al este el municipio de Tecoluca y al oeste los municipios de San Luis La Herradura y San Juan Nonualco⁴.

Clima: El municipio de Zacatecoluca tiene una altitud de 220 msnm, ubicándose en el rango de 0-800 metros, según el Servicio Nacional de Estudios Territoriales (SNET). Las temperaturas promedio son de 27º a 22º C en las planicies, y de 28º a 22º C en las planicies internas⁵.

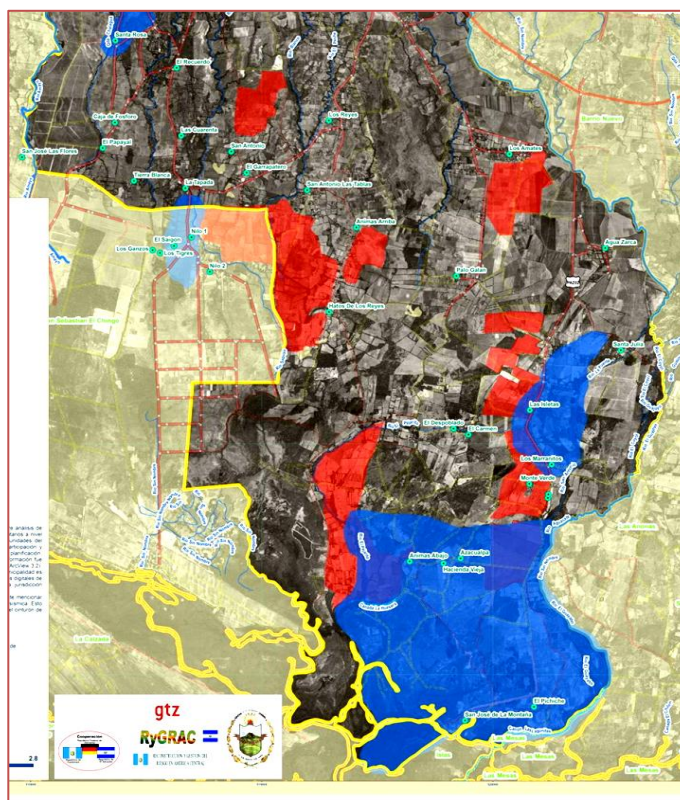
⁴Comité de Emergencia Municipal. Plan de Mitigación y Uso de Tierras en Zacatecoluca, 2004.

⁵Datos oficiales tomados de la página web del Servicio Nacional de Estudios Territoriales (SNET) <http://www.snet.gob.sv/ver/meteorologia/clima+en+el+salvador/>, visitada el 15 de noviembre de 2012.

Hidrografía: Sus principales recursos hidrológicos son los ríos Sapuyo, San Lucas, Blanco, El Amate, El Espino, Apante, Amayo, Acumunca, Chalagua, El Peche, El Puente, San Antonio, Ulapa, Ichanmichen, Cuyagua, El Aguacate, Comalapa o Viejo, Chichina, El Guayabo, El Carrizal, El Nilo. El Penitente, Liévano, La Cutuca, Rayagua, Suchilamacó o Chilamacó, El Callejón, Apanta, Nuevo, Los Amates, Chucuyo, La Joya y Los Micos. Así mismo cuenta con las lagunas de: Contreras, El Palmo, La Chilyuda y El Astillero.⁶

MAPA No. 2

RED HIDRICA DEL MUNICIPIO DE ZACATECOLUCA



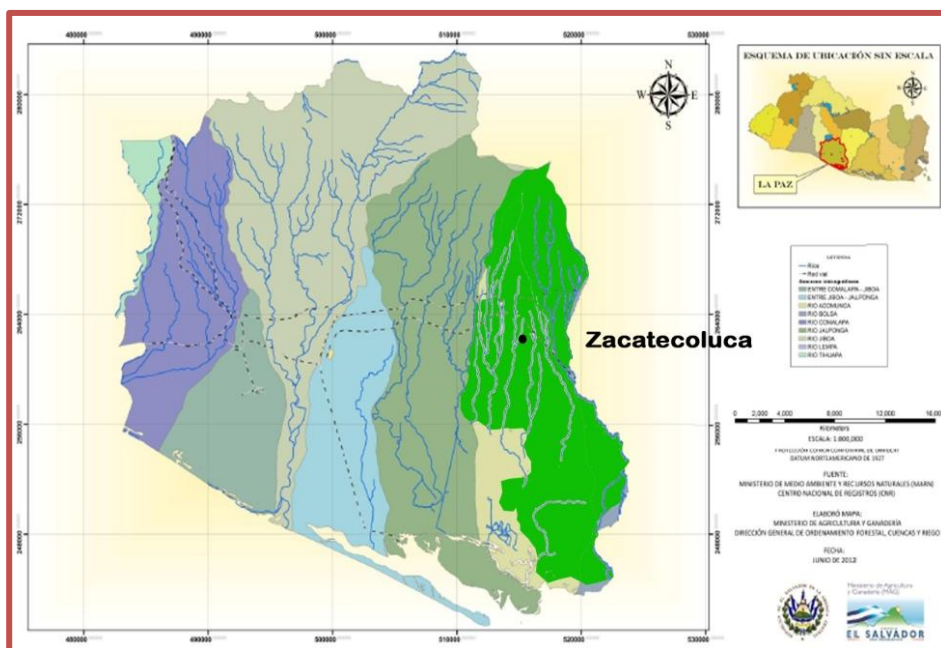
Fuente: Plan de Contingencia para Inundación Prevención y Mitigación de Desastres de Zacatecoluca, La Paz, 2011.

De acuerdo a la clasificación de ríos por cuencas hidrográficas elaborada por el Ministerio de Agricultura y Ganadería, existen en El Salvador 11 regiones hidrográficas delimitadas e identificadas por el nombre de los principales ríos. Dentro de las 11 se encuentra la región del Río Paz⁷ en el Departamento de la Paz.

⁶Iniciativa Social para la Democracia. ISD. Diagnóstico participativo de Zacatecoluca. 2001

⁷ Ministerio de Agricultura y Ganadería, Dirección General de Ordenamiento Forestal, Cuencas y Riego, Clasificación de ríos por Cuencas Hidrográficas de El Salvador, C.A., 2012, pág. 6.

Mapa No. 3 Cuencas hidrográficas y red hídrica del departamento de La Paz



Fuente: Elaborado por el Ministerio de Agricultura y Ganadería, Clasificación de ríos por Cuencas Hidrográficas de El Salvador, C.A, 2012.

Orografía: En el municipio, “Las principales elevaciones son: volcán de San Vicente ó Chinchontepec, situado a 10.3 Km al norte de la ciudad y con una altitud de 2181 msnm. También se encuentra el cerro Marroquín: Entre el Río Nuevo y la Quebrada El Capulín a 3.5 Km. al norte de la ciudad, a una altitud de 430 msnm.”⁸

Topografía: La mayor parte del relieve terrestre en El Salvador se distingue por una topografía escabrosa debido a las actividades volcánicas y tectónicas que se dieron en su formación. Según el Atlas de El Salvador en su cuarta edición del año 2000, el municipio de Zacatecoluca, por los rasgos geomorfológicos más notables del relieve del país, se encuentra ubicado en la planicie aluvial costera⁹, a unos 210 msnm.¹⁰

⁸FUNDE-RTI. Plan de competitividad municipal de Zacatecoluca. 2012-2016.

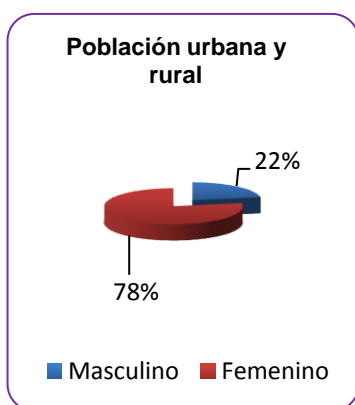
⁹CNR Instituto Nacional Geográfico Nacional “Ing. Pablo Arnoldo Guzmán”, 2000, 4ª Ed.

¹⁰MOP Instituto Geográfico Nacional, “Ing. Pablo Arnoldo Guzmán”, Diccionario Geográfico de El Salvador, T. II

Población: La población del municipio de Zacatecoluca, es de 65,820 habitantes, que representa el 21% del total del departamento de La Paz¹¹.

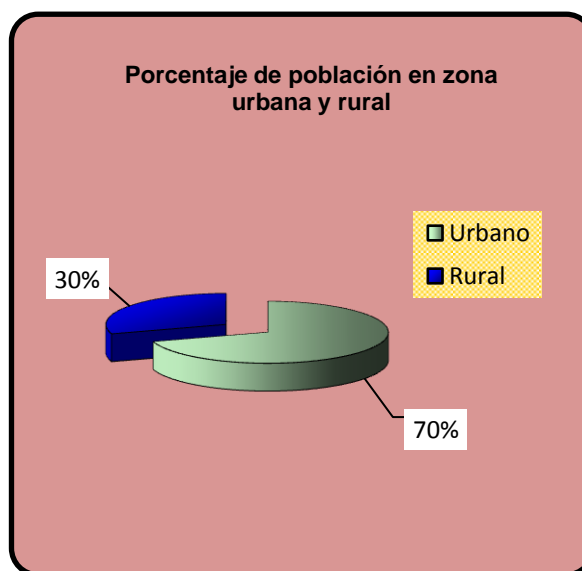
Del total de la población del municipio, el 70% (46,123 habitantes) reside en la zona urbana y el 30% (19,697 habitantes) en lo rural.

Gráfica No. 3
Población del municipio por sexo



Fuente: Elaboración propia con base a Censos Nacionales VI de Población y IV de Vivienda 2007 y datos que maneja el SIBASI, La Paz, con proyecciones 2011 de la DIGESTYC.

Gráfica No. 4
Porcentaje de población en zona urbana y rural

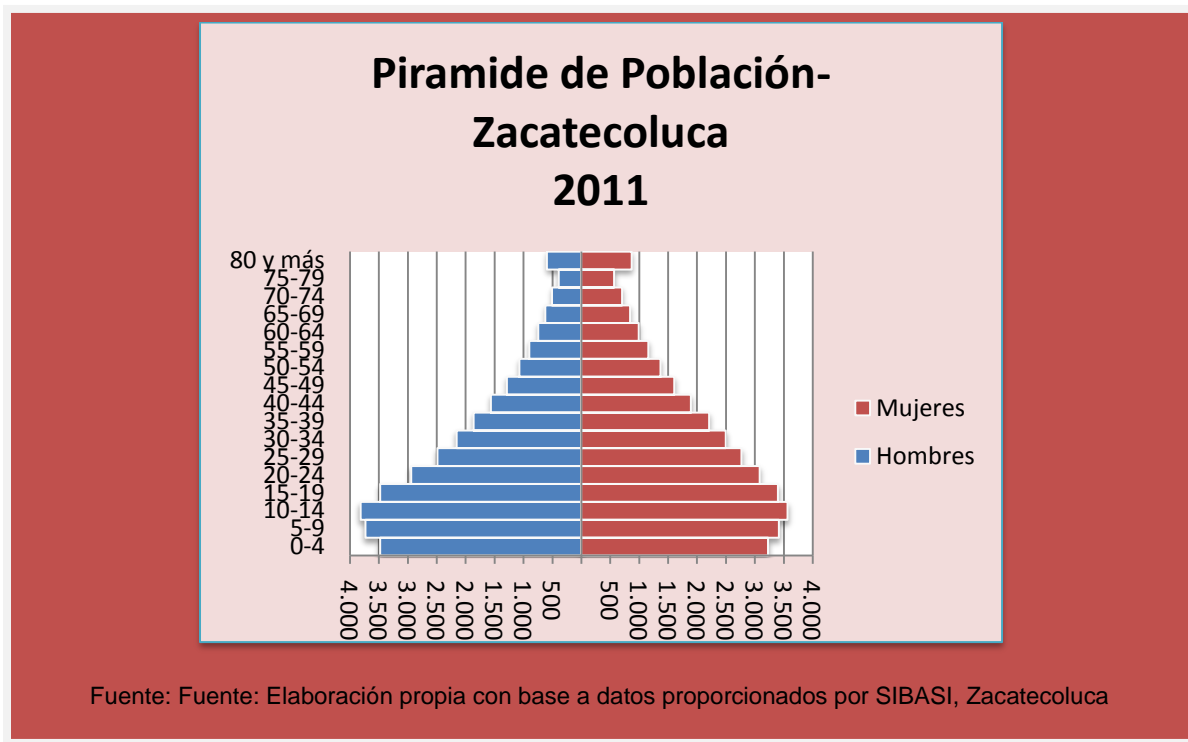


Fuente: Elaboración propia con datos proporcionados por el SIBASI, Zacatecoluca

El municipio de Zacatecoluca tiene predominantemente una población joven, siendo su base más amplia la compuesta por la población menor de 24 años; ya que representan aproximadamente el 52% de la población del municipio.

¹¹Sistema Básico de Salud Integral (SIBASI), Región Paracentral de Salud, Departamento de La Paz, datos de población proyectada por la DIGESTIC.

Gráfica No. 5



Población económicamente activa: La Población Económicamente Activa (PEA) de Zacatecoluca, en términos absolutos es de 22,930 personas, lo que equivale al 34.8% de los habitantes del municipio¹². Las mujeres participan dentro de la PEA con el 34.8%.

Contexto regional y nacional: De acuerdo al Plan de Desarrollo Territorial de La Paz, “Zacatecoluca forma parte de la conurbación que se ha desarrollado sobre la carretera Litoral. Constituye el centro de servicios para el resto del departamento de La Paz y la región de Los Nonualcos de la que forma parte. Tiene muy buena conectividad con el oriente y occidente del país, ya que cuenta con dos accesos: la carretera del Litoral y la Panamericana, a través de la ciudad de San Vicente. Además se comunica por carretera pavimentada con Santiago Nonualco y Tecoluca.”¹³

¹²Ministerio de Economía. Dirección General de Estadísticas y Censos. VI Censo Nacional de Población y IV de Vivienda. San Salvador 2007

¹³Plan de Desarrollo Territorial, La Paz, Cap. III Sistema Urbano Escala Regional y Municipal, Vol. 1,

La población se relaciona con San Salvador para realizar actividades laborales, comerciales, de estudios superiores y para recibir servicios de salud especializada. Y con San Vicente para realizar estudios superiores, entre otras cosas. Asimismo, para realizar actividades comerciales, se relaciona más que todo con Tecoluca, San Juan Nonualco y San Rafael Obrajuelo. La comercialización del ganado se realiza en dos tiangués, ubicados en San Juan Nonualco y Santiago Nonualco.

También la población de Zacatecoluca se vincula con los municipios de Olocuilta y El Rosario, por motivos laborales, ya que estos dos municipios albergan varias zonas francas.

Debido a su posición como centro de servicios, Zacatecoluca recibe gran cantidad de población de todos los municipios de la región, ya que tanto comercial como institucionalmente, cuenta con una adecuada dotación de equipamientos¹⁴.

El municipio de Zacatecoluca es parte de dos asociaciones regionales: de la Microrregión Anastasio Aquino y de la Asociación de Municipios de los Nonualcos.

La Microrregión Anastasio Aquino surge en el 2000, y la integran tres municipios del departamento de San Vicente, y Zacatecoluca que es del departamento de La Paz.

La Asociación de Municipios de Los Nonualcos (ALN), está integrada por 15 municipios del departamento de La Paz, y uno de San Vicente. Surge en el año 2002, y en los 10 años de funcionamiento ha logrado constituir una oficina técnica que inició con recursos de la cooperación internacional, pero que ha ido incorporando cada vez más aportes de cada una de las alcaldías que la integran. Tienen dos documentos de planes asociados a este proceso del PEP, uno de ellos es el Plan de Desarrollo Territorial y el otro es el Plan de Desarrollo Urbano.

Por ser parte de estas dos Asociaciones el municipio está estratégicamente vinculado a la proyección regional; la ALN le apoya directamente con la Oficina de Planificación y Gestión del Territorio (OPLAGES); la Microrregión Anastasio Aquino le apoya con el proyecto "Relleno Sanitario".

¹⁴Plan de Desarrollo Territorial, La Paz, Cap. III Sistema Urbano Escala Regional y Municipal, Vol. 1, pág. 45.

Las proyecciones de la ALN respecto al municipio están enfocadas al desarrollo económico local en los siguientes esfuerzos: creación de política pública municipal en desarrollo económico local, seguimiento a los esfuerzos del Comité de Turismo, seguimiento y fortalecimiento de la cooperativa El Nilo (en el tema del procesamiento de leche) pudiendo crear encadenamientos productivos; desde la mesa de integración Nonualcos-Aeropuerto se espera seguir apoyando para que el programa de becas se amplíe, formación para el empleo en el sector aeronáutico para que más jóvenes de la región y del municipio logren su inserción laboral.¹⁵

En la búsqueda de fortalecer los vínculos de asociatividad, la municipalidad ha firmado en el año 2012 un “Convenio de Cooperación” con 11 municipios: Santa Ana, Rosario de Mora, Santa Tecla, Jerusalén, San Luis La Herradura, Tapalhuaca, San Pedro Masahuat, San Emigdio, San Pedro Nonualco, Tecoluca y Suchitoto. La finalidad del convenio es hacer intercambios de experiencias exitosas en relación al desarrollo integral de los municipios.

A nivel nacional el municipio se vincula a través de programas y proyectos ejecutados en el territorio; entre estos se puede mencionar:

- 1- Programa de Apoyo Temporal al Ingreso (PATI), ejecutándose en el municipio en su cuarta fase y se atenderán los Asentamientos Urbanos Precarios (AUP) en las siguientes comunidades: Cristal, Pamplona, Lotificación El Renacimiento, Lotificación Jerusalén, La Rotonda, El Empalme, Lotificación San José, La Joya, Lotificación Bosques de Santa Julia, Colonia Punta de Diamante, Lotificación El Juguete.
- 2- Administración Nacional de Acueductos y Alcantarillados (ANDA), con proyectos como: “Equipamiento e incorporación de pozo en el municipio de Zacatecoluca, Planta Los Pozos, departamento de La Paz”, en el casco urbano beneficiando a 6 mil familias y cuya inversión total alcanza los \$418,857.70, monto adquirido a través de fondos del Presupuesto Extraordinario de Inversión Social (PEIS); el proyecto “Perforación de pozo de producción en el municipio de Zacatecoluca, departamento de La Paz”, en el Cantón Las Isletas, con un monto de 50 mil dólares, fondos provenientes del Gobierno de México.
- 3- Ministerio de Obras Públicas (MOP), proyecto de “pavimentación de 8.3 km. de camino rural, Cantón Hatos de los Reyes.

¹⁵ Entrevista con el responsable de desarrollo económico local en la OPLAGES.

- 4- Proyecto de Fortalecimiento a los Gobiernos Locales (PFGL), con proyectos de Gestión de Riesgo, Planificación Estratégica Participativa (PEP), “Introducción de energía eléctrica en colonia La Palmira”; “Ampliación de tendido eléctrico en Litificación El Jobo, Cantón Espino Arriba”.
- 5- Ministerio de Salud (MINSAL), con proyectos “Equipo médico hospitalario y mobiliario para completar el Hospital Nacional Santa Teresa, por un monto total de \$1,017,401.38; “Equipamiento de 4 clínicas” y la municipalidad paga el salario médico.
- 6- Ministerio de Educación (MINED), con programa de alfabetización en coordinación cantonal con los organizadores comunales de la municipalidad.

Principales actores del municipio: En el municipio de Zacatecoluca se encuentra un conjunto de instancias tanto públicas como privadas, que desarrollan diversas acciones.

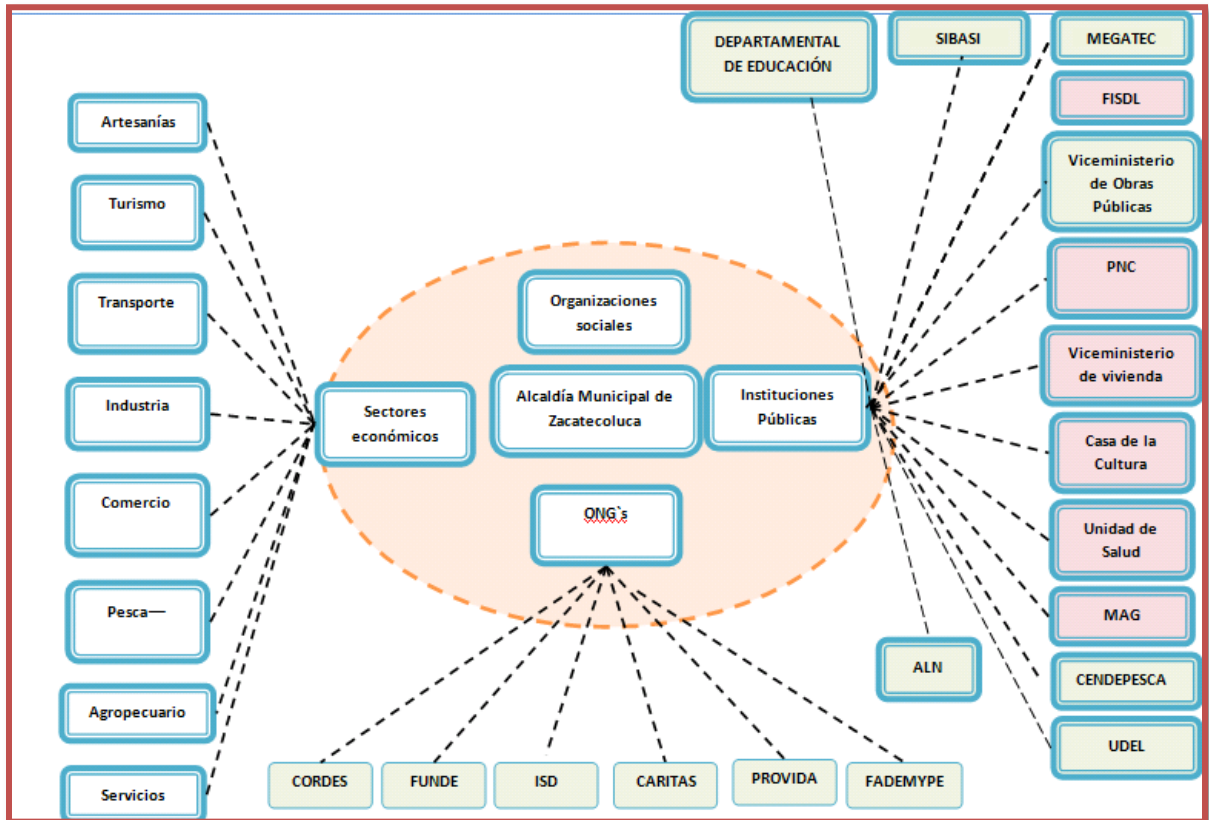
Además del gobierno local, que es el actor por excelencia de los procesos que se impulsan en los municipios, otro de los actores claves es la sociedad civil organizada y los sectores económicos.

La sociedad civil del municipio se expresa en un conjunto de organizaciones sociales que promueven y dinamizan la participación ciudadana en espacios de toma de decisión, entre estas se encuentran las Asociaciones de Desarrollo Comunal (ADESCOS), gremios de mujeres y jóvenes. La municipalidad tiene registradas 143 Asociaciones de Desarrollo Comunal (ADESCO) legalizadas; en la lógica territorial se está promoviendo y conformando las Intercomunales que aglutinan las asociaciones por territorio, generando una visión más territorial.

En cuanto al sector económico organizado, en él se encuentra el gremio de artesanos representado a través de la Cámara de Artesanos; la Asociación de Turismo conformada por personas propietarios de restaurantes; el transporte representado por dos Cooperativas; el sector agropecuario representado en 7 cooperativas.

Por ser cabecera departamental, este municipio cuenta con la presencia de diversas organizaciones públicas y privadas, algunas de ellas se presentan en la siguiente gráfica.

Gráfica No. 6
Mapa de actores del municipio de Zacatecoluca



1.3 DIAGNOSTICO POR AMBITOS

En este apartado se presenta la situación en el municipio, en relación a algunas variables consideradas importantes, esto se hace para cada uno de los ámbitos a partir de los que se ha elaborado el diagnóstico y el plan.

Además de presentar los datos e indicadores más importantes para cada variable, en el caso donde aparecen mapas del municipio, se ha puesto un círculo sobre los lugares donde la problemática fue reportada en las consultas realizadas tanto a nivel territorial como sectorial

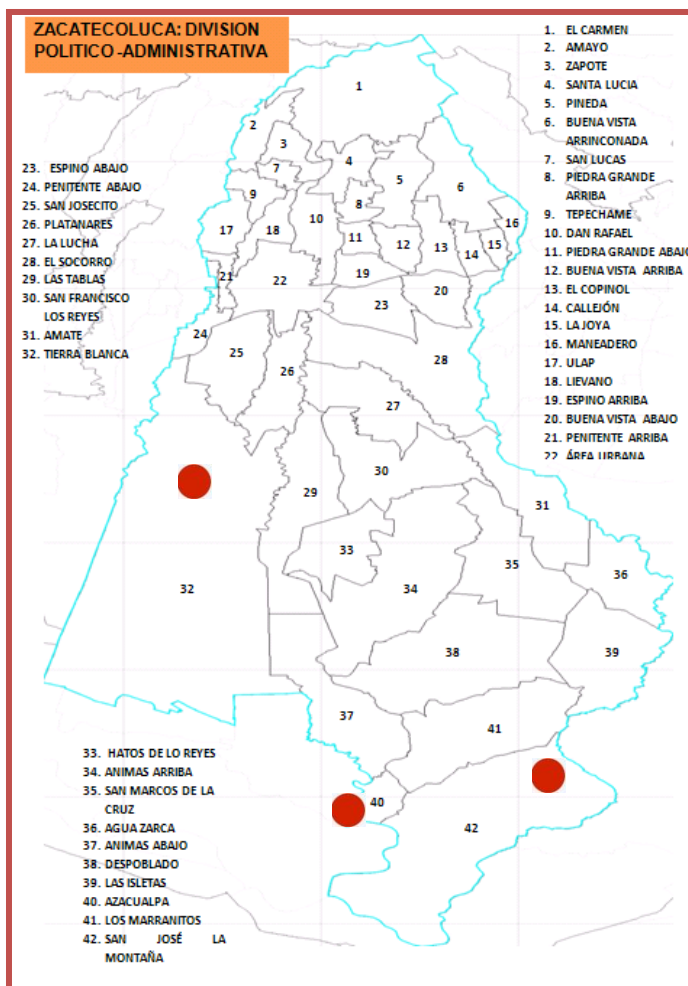
1.1.1 *Ámbito sociocultural*

Vivienda

Del total de hogares en el municipio, el 75%¹⁶ no corre riesgos de desalojos o tiene menos probabilidad de que pierda la posesión de su vivienda, por ser propia o pagándola con derecho de propiedad, es decir, con tenencia segura.

Del total de viviendas ocupadas, el 13%¹⁷ son habitadas en condiciones inseguras, por estar construidas con bahareque, lamina, paja y otros materiales inadecuados.

Sin embargo, las construidas con adobe, a pesar de que representan el 14%¹⁸, la población no lo identifica como problema.



¹⁶ Dirección General de Estadísticas y Censo, DIGESTYC. VI Censo de población y V de Vivienda. El Salvador. 2007.

¹⁷ Ibid.

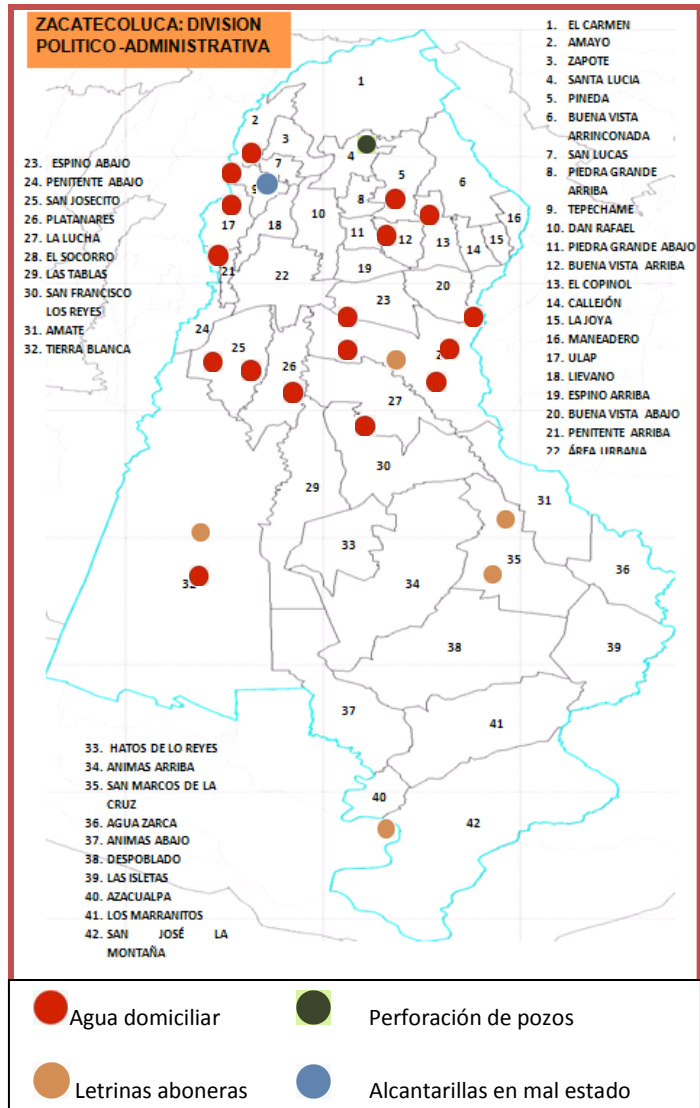
¹⁸ Ibid.

Agua y saneamiento

Del total de viviendas, el 45%¹⁹ poseen agua por cañería dentro de estas, el resto tiene otras fuentes de agua como pozos privados o públicos (38.7%).

De 15,675²⁰ viviendas ocupadas en el municipio, el 6.4% no dispone de ningún servicio sanitario, el 35.7% cuenta con letrina y el 19.5% con letrina abonera.

La inadecuada disposición de excretas tiene que ver con la limitada disposición de servicios sanitarios y la demanda por la construcción de letrinas aboneras.



¹⁹ Ibid.

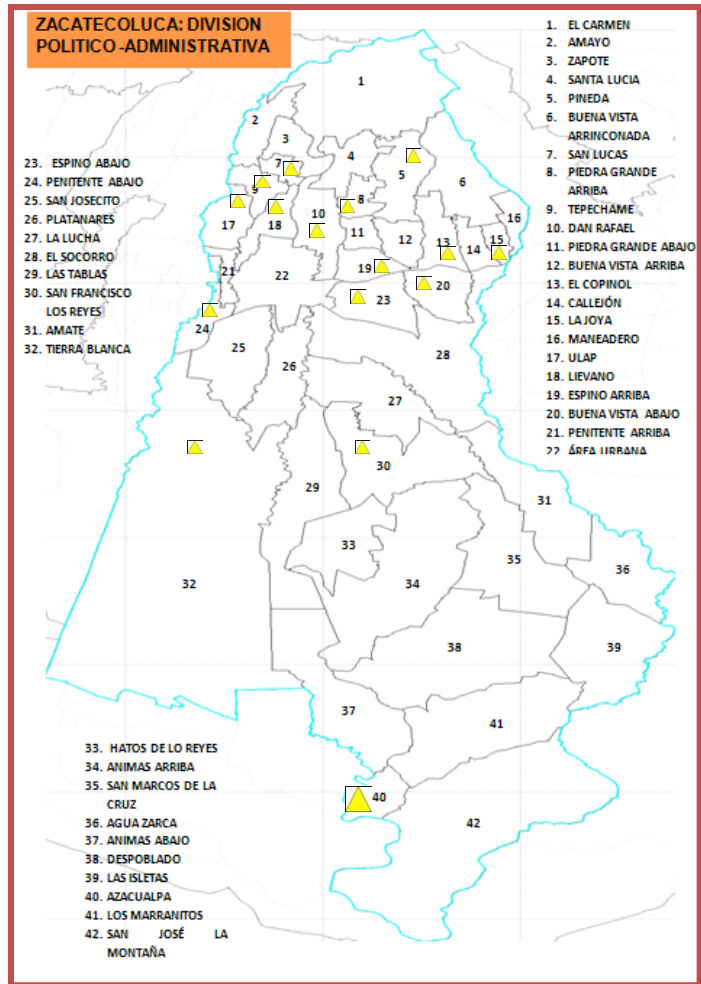
²⁰ Ibid.

Energía eléctrica

El 85.0% de los hogares del municipio cuenta con alumbrado eléctrico.

La tasa de cobertura de energía eléctrica²¹ en los hogares del área urbana es del 93.3%, mientras que en el área rural es del 69.1%.²² Por lo que dicho servicio es más limitado en el área rural y se demanda como una necesidad.

Los lugares donde se señaló esta problemática aparecen marcados en el mapa.



²¹ Ibid.

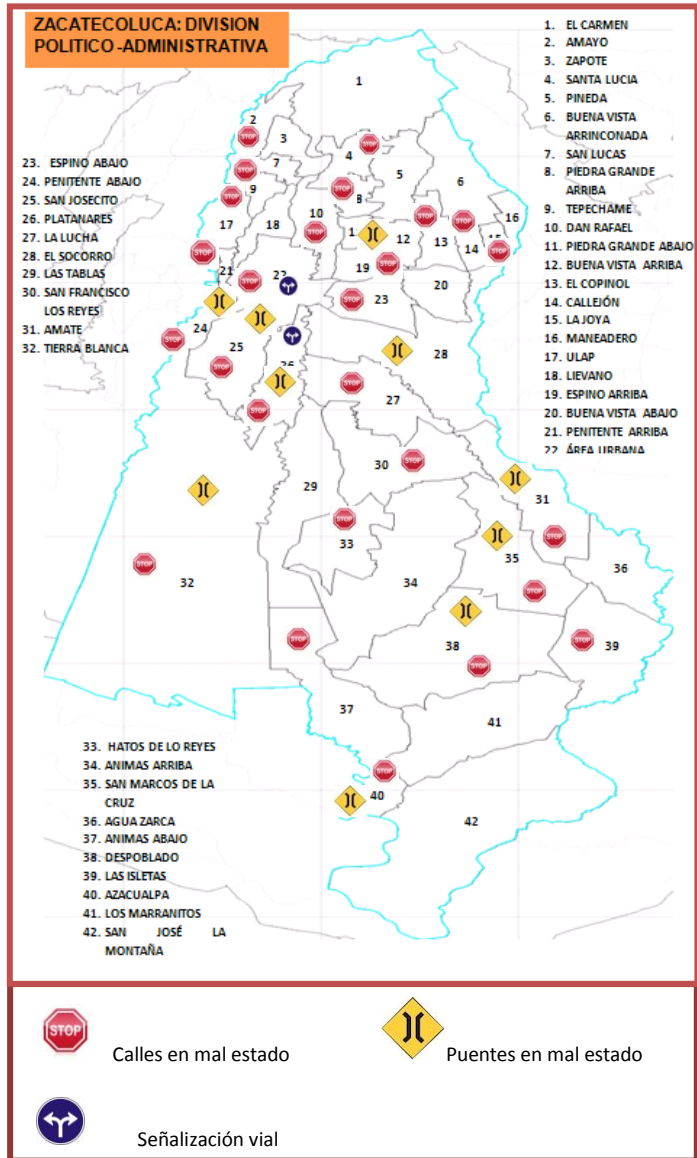
²² Ibid.

Conectividad vial

Las vías de la ciudad son pavimentadas en su mayoría, pero la mayor parte de estas a los cantones son de tierra y en general se encuentran en mal estado volviéndose algunas intransitables en la época de invierno.

Los cantones con vías de acceso pavimentadas son: San José de la Montaña (en mal estado), Hatos de los Reyes (recién inaugurada), Tecnológico hacia Los Nilos (en buen estado), calle hacia el Volcán de San Vicente que conecta con el municipio de Guadalupe, San Vicente (mal estado).

Los problemas que se señalaron como centrales en las consultas fueron calles y puentes en mal estado, y la falta de señalización vial.



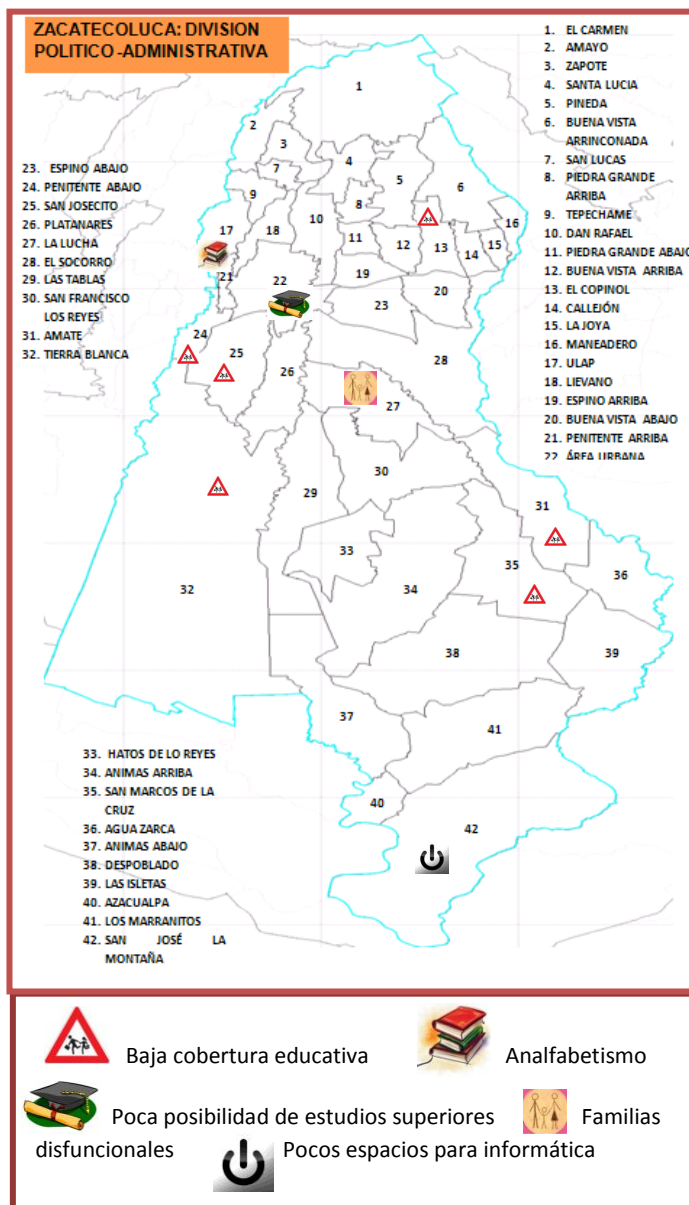
Educación

En el municipio, la tasa de alfabetismo en personas mayores de 15 años, es de 80.3²³, en el área rural la tasa de alfabetismo adulto es de 72.9, y la tasa de alfabetismo en mujeres es de 76.6

Por otra parte, la escolaridad promedio es de 5.5 años²⁴. O sea que la mayoría de la población en el municipio ha cursado hasta quinto grado, sean hombres o mujeres; mientras que en el área rural la escolaridad promedio es de 4 años.

De acuerdo a estadísticas proporcionadas por la Dirección Departamental de La Paz, del Ministerio de Educación, en el municipio existen 74 centros educativos.²⁵ Del total de centros educativos, el 32.4% se encuentran en el área urbana y el restante en el área rural. El total de maestros y maestras reportados para el año 2011 fue de 759.

En las consultas realizadas las principales problemáticas señaladas están referidas a la cobertura educativa en todos los niveles, la falta de espacios para la enseñanza de informática, el analfabetismo y las familias disfuncionales.



²³ FUNDE/RTI, Plan de Competitividad Municipal de Zacatecoluca, 2012-2016, pág. 21.

²⁴ *Ibíd.* Pág. 21

²⁵ Ministerio de Educación. Dirección departamental de Educación La Paz. Estadística intermedia 2012.

Salud

El municipio cuenta con una Unidad de Salud, cinco Unidades Comunitarias de Salud Familiar (UCSF)²⁶, una clínica comunal del ISSS, un hospital público y dos privados.

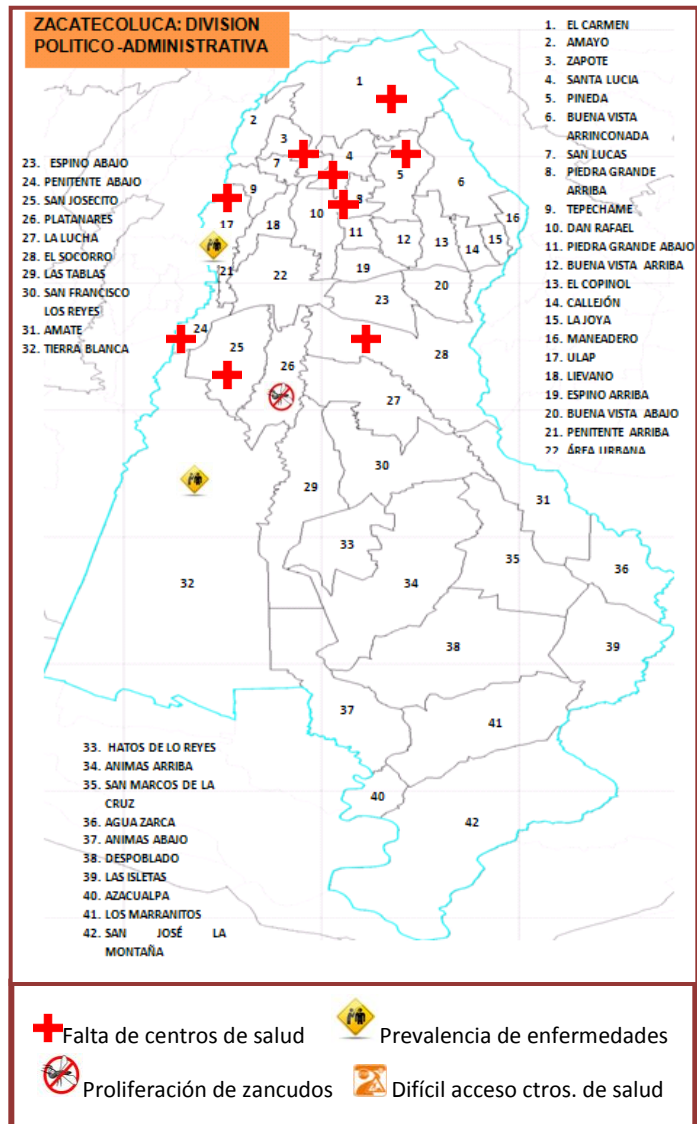
Las Unidades Comunitarias de Salud Familiar (UCSF) solo cubren los cantones de Azacualpa, San Faustino, Hatos de los Reyes, Escuintla, Santa Lucia y alrededores a estos.

Las primeras 10 causas de morbilidad infantil que reporta Sistema Básico de Salud Integral (SIBASI) en el municipio son: infección vías respiratorias, faringitis y amigdalitis aguda, diarrea de origen infeccioso, bronquitis, enfermedades de la piel y tejido subcutáneo, fiebre de origen desconocido, neumonía,

enfermedades del sistema urinario, faringitis aguda, otros traumatismos

Entre las enfermedades más prevalentes en niños, niñas, personas adolescentes y jóvenes se encuentran las infecciones respiratorias; con prevalencia en niños y niñas menores de 5 años.

Existe un déficit de cobertura en el área rural por lo que se hace problemático controlar las enfermedades prevalentes y sensibilizar a la población en la prevención.



²⁶Es la sede donde se ubican los Ecos Familiares que brindan servicios integrales de salud básicos.

Lo más señalado en las consultas como problemas en salud fue el difícil acceso a los centros de salud, la falta de centros, médicos y medicamentos, la prevalencia de ciertas enfermedades y la proliferación de zancudos.

Seguridad ciudadana

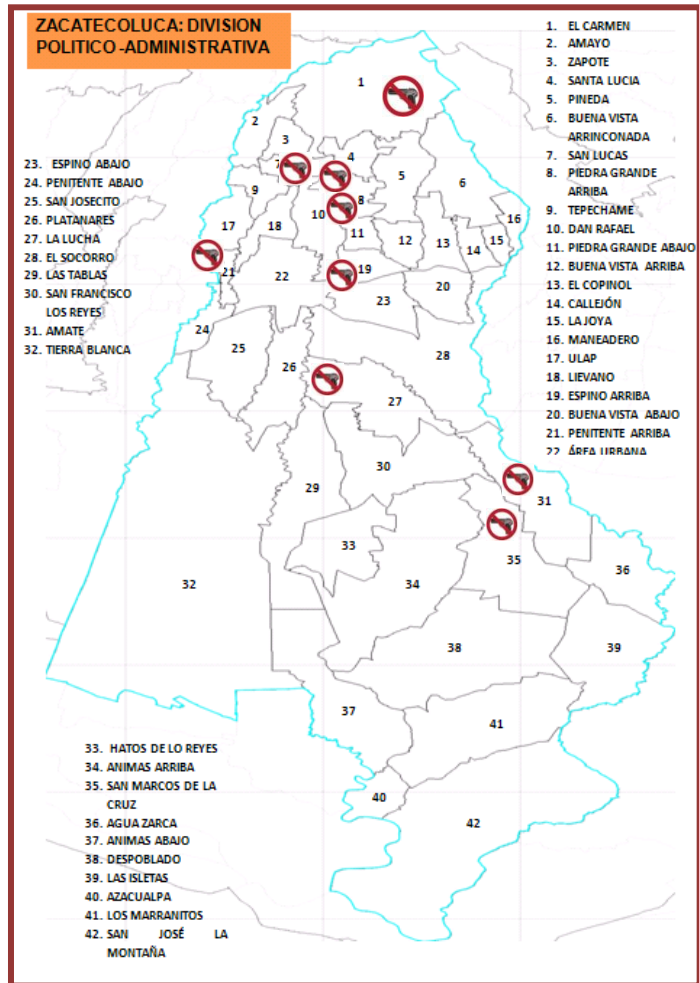
En el municipio se ha conformado el Comité de Seguridad Ciudadana, en coordinación con el Ministerio de Defensa, la Policía Nacional Civil, el Cuerpo de Agentes Municipales, el Ministerio de Educación, Ministerio de Salud, Procuraduría de los Derechos Humanos y juzgados, quienes se reúnen periódicamente; además se dan charlas en las escuelas sobre el tema.

Se han establecido convenios con instituciones gubernamentales, no gubernamentales y del sector privado para realizar obras de mitigación y para conformar el Comité en Prevención de la Violencia y el Comité de Protección Civil.

La municipalidad cuenta con una ordenanza para la veda de armas, estableciendo vedas cada 60 días. Se ha ampliado el alumbrado público, con énfasis en las zonas de riesgo.

De acuerdo a datos proporcionados por la Delegación de la PNC en Zacatecoluca hay una disminución considerable de homicidios, violaciones, extorciones, robo y hurto entre los años 2011 y 2012.

Con respecto a la falta de denuncia, la PNC tiene proyectada ampliar a todos los sectores el Plan Policía Comunitario e instalar una oficina de denuncia en el parque José Simeón



Cañas; la implementación de la iniciativa "Policía Escolar", estrategia para acercarse a los alumnos y alumnas; además, la conformación de un nueva plantilla policial de investigación para erradicar las extorsiones a nivel departamental.

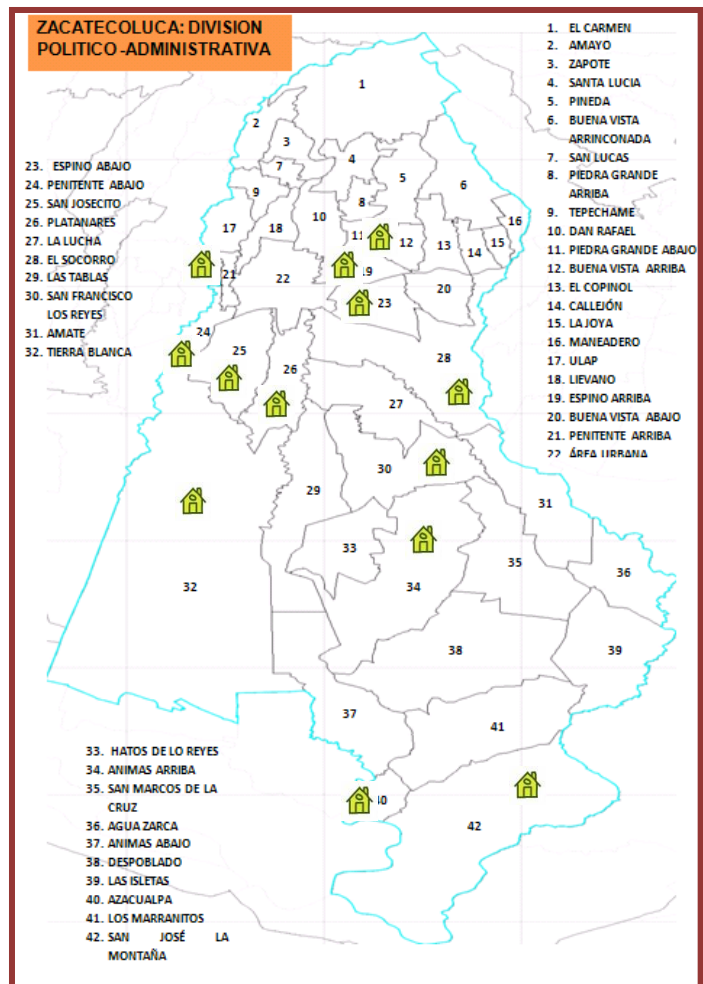
De acuerdo a las jornadas de consultas, los problemas de inseguridad y delincuencia afectan a la población y más al sector económico, lo que hace hace prever la existencia de un ambiente de inseguridad social en el municipio.

Organización comunal y sectorial

De acuerdo a la municipalidad, Zacatecoluca cuenta con 167 Asociaciones de Desarrollo Comunal (ADESCO), funcionando solo 143.

Además, cuenta con diferentes organizaciones sectoriales: asociaciones de mujeres, jóvenes, trabajadores, educadores; cooperativas agropecuarias y de transporte; comités de festejos y turismo. Mas del 50% de las asociaciones comunales no cuentan con infraestructura comunal.

En las jornadas de consulta se destaca la importancia de la participación ciudadana en las asociaciones comunitarias, pero se identifica como problema que no se cuenta con espacios comunales como las "Casas comunales" o "Casas de Usos Múltiples Comunitarias".



1.1.2 *Ámbito económico*

Tejido productivo

Los sectores económicos más desarrollados en el municipio son el agrícola, industrial, servicios y el comercio.

Respecto al *sector agrícola*, los principales productos que se cultivan en el municipio son: maíz, maicillo, frijol, arroz, hortalizas y otras especies culinarias, agroindustriales anuales, frutales, café y caña de azúcar.

Este sector identificó en las consultas realizadas los siguientes problemas: insumos caros, precios bajos, no cuentan con espacios para la comercialización, socios y socias de cinco cooperativas no tienen los terrenos escriturados, los químicos madurativos afectan mantos acuíferos y recursos naturales, los bancos no dan facilidades para el acceso a créditos.

De acuerdo al departamento de Catastro de la municipalidad, existen 280 empresas consideradas como de *industria manufacturera*. Así mismo tiene registradas 1,208 empresas de comercio formal que cumplen con su documentación y que son de tarifa variable, tal cual lo establece la Ley de Impuestos Municipales.

El *sector comercial* representa más del 50% del total de empresas en el municipio y se ve vulnerable frente a los problemas de inseguridad, a la débil asociatividad del tejido empresarial, difícil acceso a créditos competencia desleal y contrabando; a la falta de condiciones básicas para el desarrollo y comercialización.

En la consulta al sector comercio formal fueron identificados los siguientes problemas: Inseguridad, falta de asociatividad del tejido empresarial en el municipio, competencia desleal y contrabando, falta de condiciones básicas para el desarrollo y comercialización

En relación con el comercio informal, este ha observado un fuerte crecimiento en los últimos años, sin embargo no todos están registrados por la Administración de Mercados de Zacatecoluca. Actualmente son 865 los negocios registrados por esta unidad.

En la jornada de consulta al sector comercio informal, se identificaron las siguientes problemáticas: inseguridad, limitado acceso a créditos, desorden comercial en el municipio, además que la cooperativa del mercado no cuenta con capital semilla para operar.

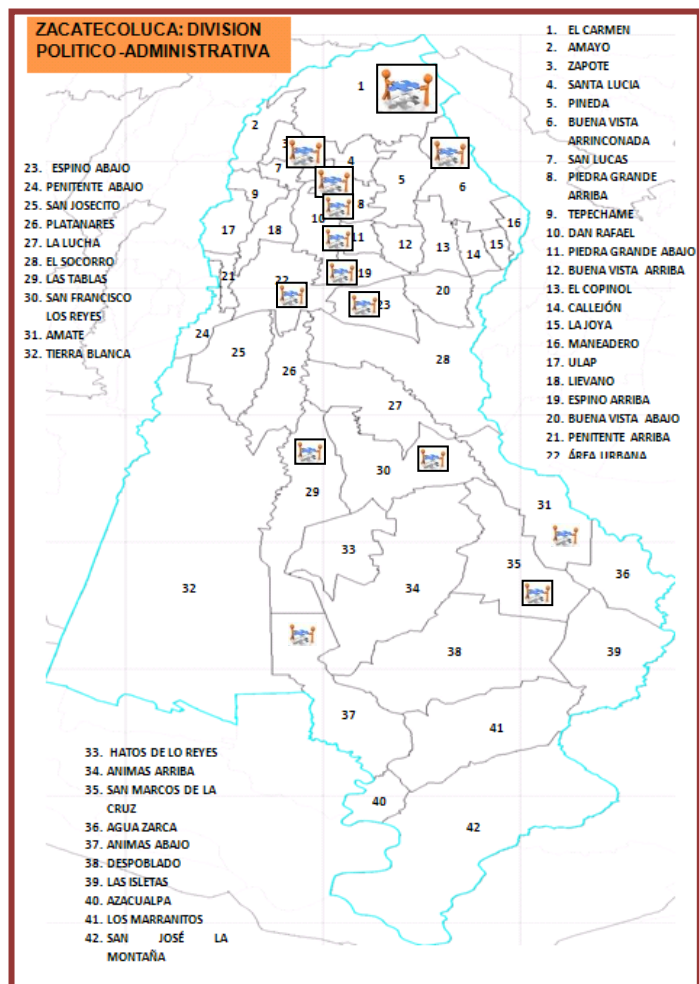
Otro de los sectores fuertes es el de servicios, con 1,978 empresas registradas por catastro. El sector servicios en las jornadas de consulta identifica los siguientes problemas: inseguridad, falta de capital de trabajo, débil funcionamiento de la Asociación de Turismo, débil organización en los eventos gastronómicos, calle interna del turicentro en mal estado.

Empleo y necesidades de formación para el empleo.

La tasa de desempleo del municipio, para el 2007 era del 10.3%, superior a la nacional que es de aproximadamente 7%.

En Zacatecoluca, la población rural obtiene sus mayores ingresos de la agricultura (granos básicos, caña de azúcar, hortalizas), además del pequeño comercio y se emplea en las actividades de la pequeña industria (talleres de estructuras metálicas, mecánica y carpinterías).

Por otro parte, en la zona urbana los principales ingresos resultan de la actividad del comercio, tanto formal como informal. Se calcula que un promedio de la población apta para trabajar, obtiene sus ingresos como



jornaleros, empleados u otros; empleándose algunos en el municipio, y otros fuera del mismo, para ello se desplazan a zonas francas (maquilas), a municipios aledaños como San Marcos y San Salvador²⁷.

Por tanto, existe una búsqueda personal, familiar y colectiva por mejorar los ingresos que permita mejorar la economía local; y como alternativa inmediata a esta demanda de la población, el pequeño comercio ha estrechado esta problemática. Se denota, según datos proporcionados por la Administración de Mercados de la Alcaldía, el crecimiento acelerado del comercio informal en el área urbana y rural.

Las necesidades de formación para el empleo y contar con espacios que dinamicen el emprendedurismo se visibilizó en las jornadas de consulta cantonal y sectorial.

1.1.3 *Ámbito ambiental.*

Características biofísicas y uso de suelo²⁸

La estructura geológica predominante en Zacatecoluca es la del volcán de San Vicente, cuyas eyecciones han delineado la zona norte del municipio y sus productos de erosión se depositan en las partes bajas, conformando terrenos con vocación agrícola, muy productivos. Los principales grupos litológicos lo forman lavas andesíticas y basálticas, sedimentos volcánicos detríticos con materiales piro clásticos y corrientes de lava intercaladas y aluviones con intercalaciones de materiales piro clásticos.

Los tipos de suelo son: regosoles y aluviales, fases casi a nivel ligeramente inclinada: fases onduladas-alomadas, fases cenizas volcánicas profundas, onduladas alomadas, fases alomadas a montañosas accidentadas, fase ondulada a montañosa muy accidentada, pantanos sujetos a las mareas, playas costeras y suelos aluviales²⁹.

²⁷ Plan de Mitigación y uso de Tierras en Zacatecoluca, 2004, Óp. Cit., pág. 10.

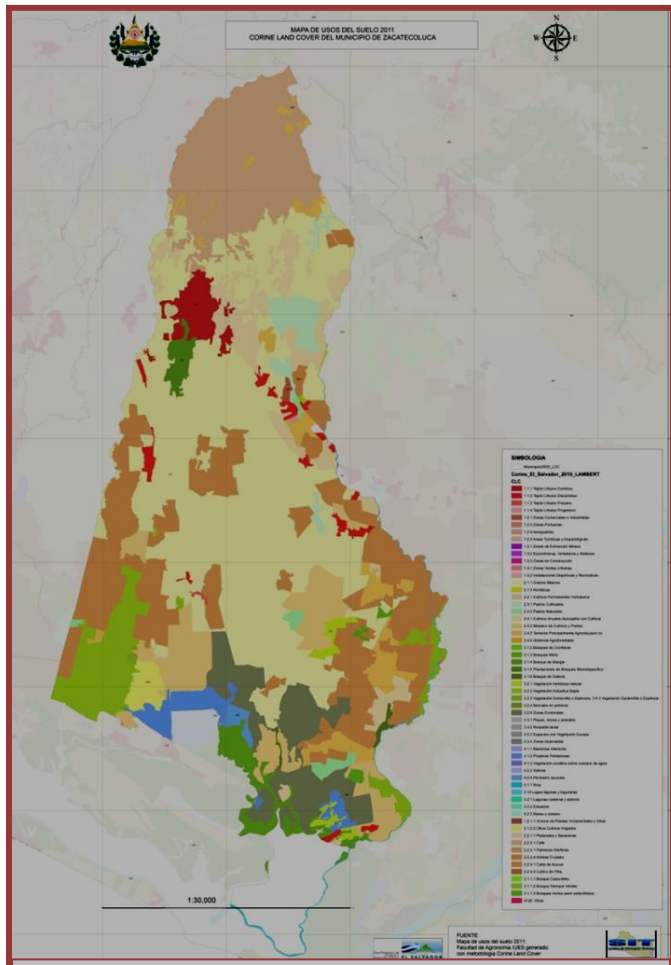
²⁸ Informe. Evaluación del Riesgo y Prevención de Desastres en el Municipio de Zacatecoluca. Agencia Suiza para el Desarrollo y la Cooperación, Ayuda Humanitaria y Cuerpo de Socorro Suizo y el Ministerio de Medio Ambiente y Recursos Naturales. Julio de 2001.

²⁹ Óp. Cit. Plan de Mitigación y uso de Tierras en Zacatecoluca, 2004, pág. 8.

Por las características físicas los suelos se clasifican en:

- a) **Latosoles:** Presentan las siguientes características: Estructura granular fina. El espesor varía de 30 a 60 cm, son suelos generalmente profundos y permeables con buena capacidad de retener agua, tienen alta capacidad de producción.
- b) **Regosoles:** Espesor variable de 20 a 30 cm, son suelos franco friables, permeables y profundos. Son suelos capaces de dar buenas a moderadas cosechas, poseen moderada capacidad de retener agua, no pegajosos, ni plásticos.

MAPA No. 6
Usos de suelo municipio de Zacatecoluca



Fuente: Sistema de Información Territorial (SIT), elaborado por Equipo de SIT/UII MOPTVDU, 2012.

Situación actual relacionada con agua y ecosistemas estratégicos³⁰

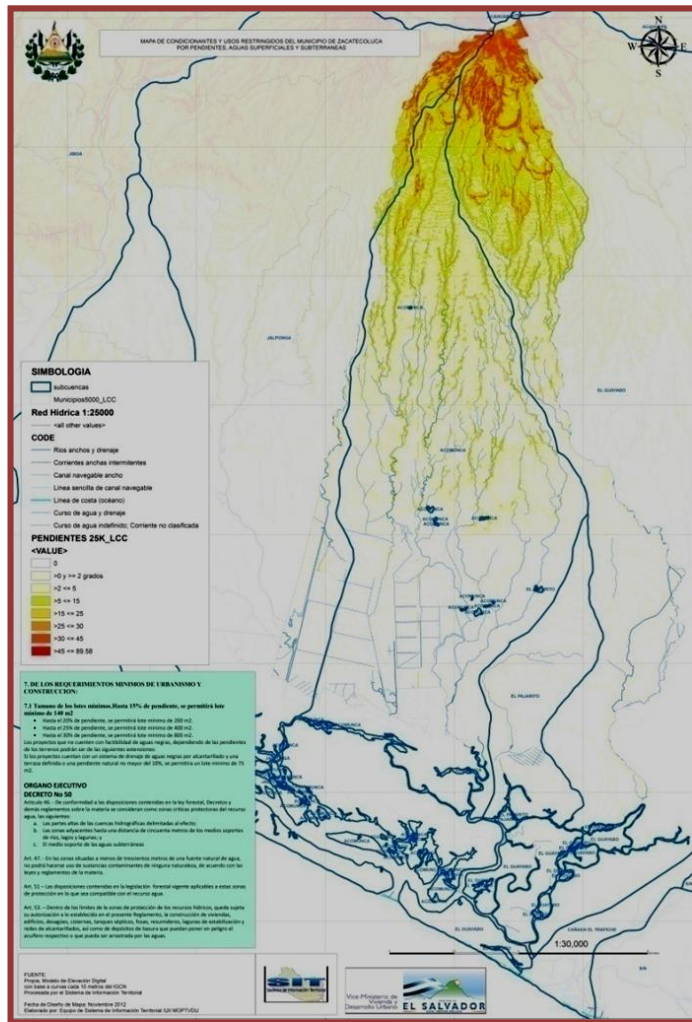
³⁰Ibíd.

La estación lluviosa comienza a finales de mayo y se prolonga a mediados o finales de octubre, esto en condiciones normales; sin embargo, puede existir la presencia de anomalías climáticas como El Niño o La Niña, que pueden provocar sequías prolongadas o poca cantidad de lluvia durante el periodo lluvioso mayor cantidad de lluvia del promedio anual en ciertos años.

La profundidad del manto freático en la microrregión oscila dependiendo de la época. En invierno varía de 5 a 10 metros de profundidad, sin embargo se considera regular a contaminada para la producción agropecuaria y en su mayoría de mala calidad para consumo humano. Además en la zona se tiene la presencia de un nacimiento de agua y diferentes ríos como: Acamunca, Río Blanco, El Zapuyo y Chalagua.

MAPA No. 7

CONDICIONANTES Y USOS RESTRINGIDO POR PENDIENTES, AGUAS SUPERFICIALES Y SUBTERRANEAS



Fuente: Elaborado por Equipo de Sistema de Información Territorial/UII MOPTVDU, 2012.

Los recursos hídricos del municipio son: ríos, área bajo riego, agua subterránea (ANDA), recarga hídrica, lagunas.

Desechos sólidos, aguas residuales y dispersión de sustancias peligrosas

Según el VI Censo de Población y V de Vivienda 2007, el 65.9% de los hogares eliminan la basura de forma inadecuada y únicamente el 33.3% de los hogares tienen acceso al servicio de recolección de basura.

Este servicio se brinda diariamente en los sectores urbanos y sub urbanos del municipio, a través de 5 camiones recolectores: 4 que trabajan bajo contrato municipal y 1 que es propiedad de la Alcaldía Municipal. Algunos de sus recorridos son los siguientes:

- a) Zona norponiente del casco urbano.
- b) Zona sur poniente.
- c) Zona centro.
- d) Zona sur oriente.
- e) Mercado y Barrio Santa Lucía.

Además del servicio de recolección de desechos sólidos, se brinda el de barrido diario a todas las calles residenciales que atiende.

Dos factores limitantes que se presentan en cuanto a desechos sólidos, es que a pesar de tener personal idóneo para brindar el servicio en unidades propias, no cuenta con vehículos para poder desarrollarlo en mayor extensión y menores costos; adicionalmente el relleno sanitario al cual se trasladan los desechos está ubicado en Usulután, lo cual incrementa los costos para brindar el servicio.

La población participante en las jornadas de consulta identifica la disposición inadecuada de desechos sólidos y excretos como un problema existente.

Alteración de ambiente, suelo y tierras contaminadas.

El municipio de Zacatecoluca a pesar de sus potenciales paisajísticos, naturales, zonas de recarga de agua subterránea, bosques, entre otras, es altamente vulnerable por las

amenazas antropocéntricas³¹ . El peligro de estas amenazas es latente por las actividades de la población en el municipio:

- Botaderos de basura no municipales muy cercanos a ríos y quebradas, afectando la calidad de las aguas superficiales.
- Vertederos de aguas residuales del rastro municipal, granjas de cerdos y algunas empresas industriales.
- Tala indiscriminada de árboles en la zona alta del municipio.
- Incremento de lotificaciones para vivienda en la zona alta del municipio, generando aumento de desechos sólidos que son destinados en zonas no adecuadas.
- Cultivos en laderas con pendiente pronunciada, lo que implica la predisposición del suelo a los efectos de erosión hídrica y deslizamientos.
- Uso de químicos madurantes en cultivos que afectan las recargas de aguas subterráneas, aguas superficiales, tierras y fauna.
- Quemas de rastrojos para siembra agrícola en los sectores sur del volcán de San Vicente, sector sur de Zacatecoluca, quema de cañales de manera contralada y matorrales.

El medio ambiente en el municipio de Zacatecoluca se ha visto alterado por el incremento de las lotificaciones y la tala de árboles en la planicie y zona alta.

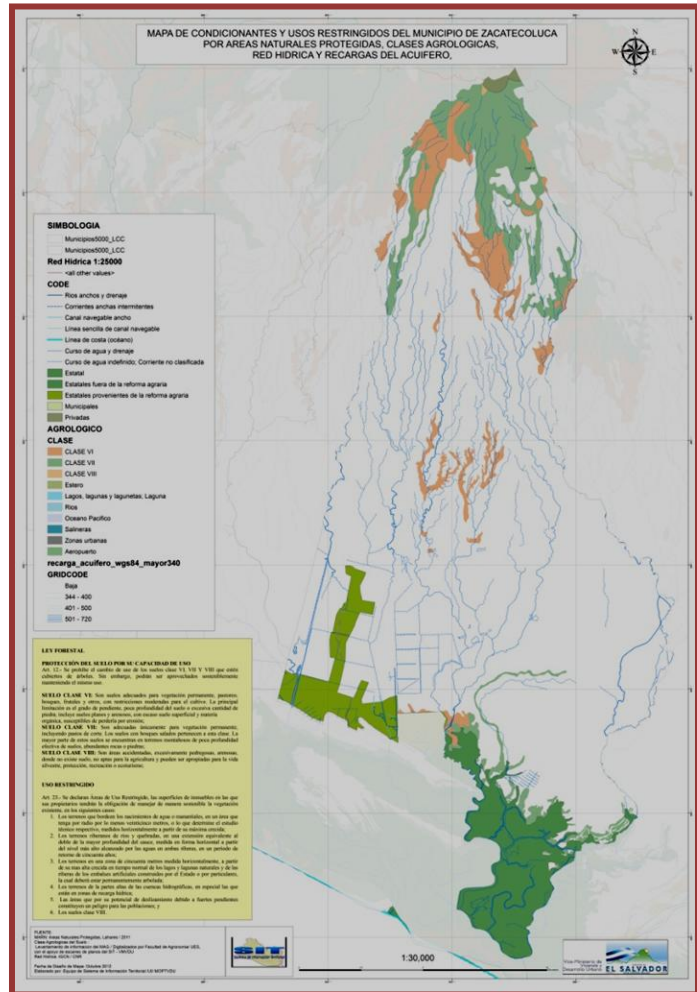
³¹ Pla de Desarrollo territorial Región La Paz, Óp. Cit., pág. 72, 77.

De acuerdo a la Ley Forestal, lo referido a la Protección del Suelo por su capacidad de Uso dice en el Art. 12. "Se prohíbe el cambio de uso de los suelos clase VI, VII y VIII que estén cubiertos de árboles. Sin embargo, podrán ser aprovechados sosteniblemente manteniendo el mismo uso"³².

Por lo que la mayor parte de la zona alta del municipio de Zacatecoluca es suelo clase VII, adecuado únicamente para vegetación permanente, incluyendo pastos de corte; lo suelos con bosques salados pertenecen a esta clase.

MAPA No. 8

CONDICIONANTES Y USOS RESTRINGIDOS POR AREAS NATURALES PROTEGIDAS, CLASES AGROLOGICAS, RED HIDRICA Y RECARGAS DEL ACUIFERO



Fuente: Elaborado por Equipo de Sistema de Información Territorial/UII MOPTVDU, 2012.

En cuanto al "Uso Restringido" la Ley Forestal dice en el Art. 23 "Se declaran Áreas de Uso Restringido, las superficies de inmuebles en las que sus propietarios tendrán la obligación de manejar de manera sostenible la vegetación existente..."³³

En el municipio de Zacatecoluca se registran áreas estatales, estatales fuera de la reforma agraria, estatales provenientes de la reforma agraria, municipales y privadas.

³² Ley Forestal, por Decreto Legislativo N° 852, Asamblea Legislativa, 2002
³³ Ibíd.

La Unidad de Medio Ambiente de Zacatecoluca no cuenta con una ordenanza que regule la protección y el aprovechamiento de los recursos forestales en las áreas de uso restringido.

Sin embargo, la municipalidad en coordinación con el Ministerio de Medio Ambiente y Recursos Naturales tienen un control de los regantes de cultivos; de esta forma los agricultores tienen que cancelar y/ o renovar permisos de instalación de regantes anualmente en el Ministerio de Agricultura y Ganadería (MAG) y luego a la Alcaldía Municipal.

De acuerdo a las jornadas de consulta con la población identificaron la disposición inadecuada de excretas y el uso excesivos de químico madurantes como problemas que afectan suelos y contaminan tierras.

Gestión del riesgo

De acuerdo al Plan Municipal de Protección Civil Prevención y Mitigación de Desastres de Zacatecoluca elaborado el año 2010 y con vigencia en la actualidad, la ubicación geográfica y los factores determinantes como el tipo de suelo, uso de los mismos, registros de precipitaciones, entre otras, se identifican las siguientes amenazas:

- Amenaza volcánica: Se presenta como una potencial amenaza de actividad volcánica, el volcán Chinchontepec, ya que presenta grietas radiales erosionadas, y enormes grietas de origen muy reciente, pudiendo afectar la población Hacienda Cañas, Cantón Pineda, Cantón Piedra Grande Arriba, Cantón Piedra Grande Abajo, Cantón El Copinol, Cantón El Callejón, Penitente Arriba y Penitente Abajo. Así como también el casco urbano del municipio.
- Amenaza sísmica: la única actividad sísmica que se tiene registrada sucedió en el año de 1932. Sin embargo, existe la posibilidad de una actividad sísmica-volcánica del Chinchontepec tomando en cuenta de forma parte del conocido “CINTURÓN DE FUEGO DEL PACIFICO” o “TRINCHERA MESOAMERICA”. Este tipo de amenaza afectaría a las Infraestructuras de las viviendas y edificios públicos, entre otros, vulnerables a este tipo de actividad.

- Amenaza hidrográfica: Se materializa en la época lluviosa con los desbordamientos de los ríos que existen en la zona los Ríos San Antonio o Amate, Apanta, El Espino, Río Blanco, Río Sapuyo, Río Cantarrana, El Guayabo y El Aguacate.
- Amenaza por tsunami: Evento adverso no recurrente, pero que debido a los sismos registrados en el océano pacífico representa una amenaza impredecible en las siguientes Comunidades San José de Montaña, El Pichiche, Monte Verde, El Coco, Hacienda Vieja, Marranitos, Los Ángeles, El Carmen, Las Isletas, Santa Julia, Palo Galán, Agua Zarca, Ánimas Abajo, El Despoblado, Nuevo Oriente, Los Nilos, Los Gansos, El Saygon y Los Tigres.
- Amenaza por deslizamiento de tierra: Causado por las altas precipitaciones de lluvias que se registran en la Zona Norte del municipio durante la estación lluviosa, las cuales alcanzan entre 1,600 y 2,400 mm anuales provocando una elevada erosión de los suelos. Las áreas más propicias para éste tipo de problemas son aquellas donde se encuentran asentamientos poblacionales en las estribaciones de las elevaciones de las comunidades: Amayo, San Lucas, Tepechame, Ulapa, Santa Lucía El Carmen, Cantón Pineda, Liévano, San Rafael Los Lotes, Buenavista Arriba y Buenavista Abajo, Piedra Grande Arriba y Piedra Grande Abajo, El Callejón, La Joya, El Copinol, Espino Arriba y Espino Abajo, Los Domínguez, y el sector urbano las Colonias San Francisco, Somoza 1 y 2, Barrio La Cruz, comunidad Los Quintanilla, Los Cerna, residencial El Rey, Col. Santa Isabel, Col. Santa Marta, Col. La Esperanza, Col. José Simeón Cañas y Col. Las Flores; Lotificación Santa Catalina y San Gerardo.
- Amenaza por incendios forestales: Se materializa en estación seca (verano) y es causado por medios artificiales, ya que en la mayoría de los casos éste incidente es provocado por el ser humano, mediante quemas de rastrojos para siembra agrícola en los sectores sur del volcán de San Vicente, sector sur de Zacatecoluca, quema de cañales de manera contralada y matorrales.
- Amenaza por contaminación ambiental: El tránsito de camiones con materiales peligrosos, sobre la carretera litoral y autopista podrían sufrir un accidente y darse un derrame de material tóxico, lo que obligaría a la evacuación de la población cercana al accidente, así mismo el cierre de las carreteras, hasta superado el peligro para la población.
- Contaminación del río Sapuyo por el rastro Municipal y río Cantarrana por disposición de aguas negras.

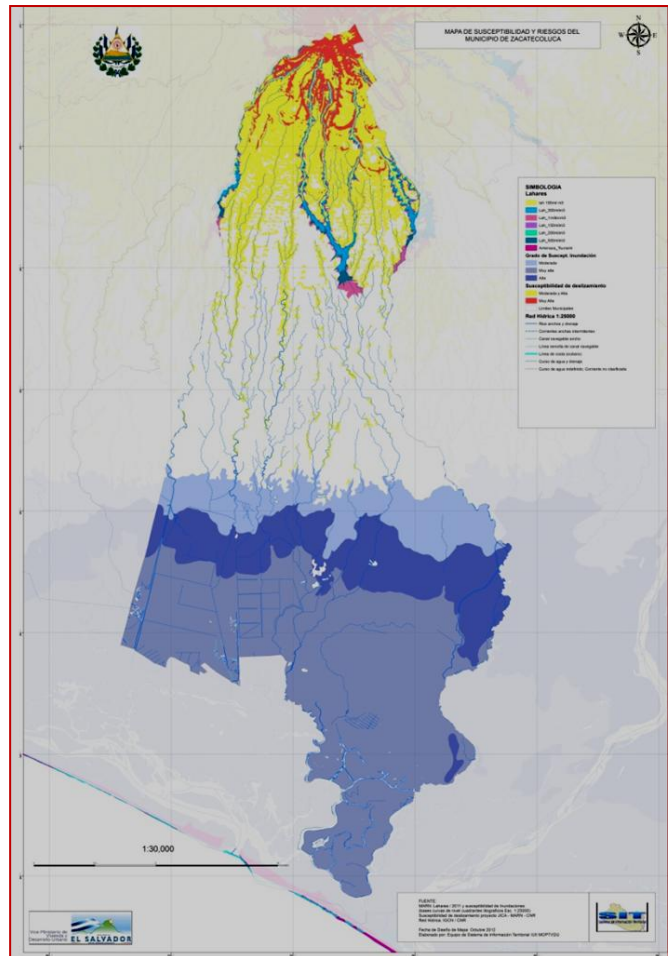
Mapa No. 9

Susceptibilidad y riesgos del municipio

Tabla No. 1

Cronología de eventos municipio de Zacatecoluca

Cronología	
Eventos hidrológicos	Eventos sísmicos
1992, 1993, 1994, 1995, 1996, 1999, 2000 Inundaciones, zona costera 1998 Huracán Mitch: deslizamiento e inundaciones 2005 Tormenta Tropical Stan: deslizamientos inundaciones. 2009 Tormenta Tropical IDA: deslizamiento e inundaciones 2010: Mayo-Tormenta Tropical AGATHA 2010: Junio-Tormenta Tropical ALEX 2010: Julio-Campo Depresionario. 2010: Septiembre-Tormenta Tropical Mathew. 2010: Septiembre-Depresión Tropical N° 16. 2010: Septiembre-Tormenta Tropical Nicole: deslizamientos e inundaciones	<ul style="list-style-type: none"> ▪ Terremoto en 1932 ▪ Terremoto 2001 (en todo el país)



Fuente: Elaborado por Equipo de Sistema de Información Territorial/UII MOPTVDU, 2012.

Fuente: Elaboración propia con datos del Plan de Plan Municipal de Protección Civil Prevención y Mitigación de Desastres de Zacatecoluca elaborado el año 2010.

Ríos, suelo y tierras contaminadas.

Zacatecoluca es altamente vulnerable por las amenazas antropocéntricas³⁴. El peligro de estas amenazas es latente por las actividades de la población en el municipio:

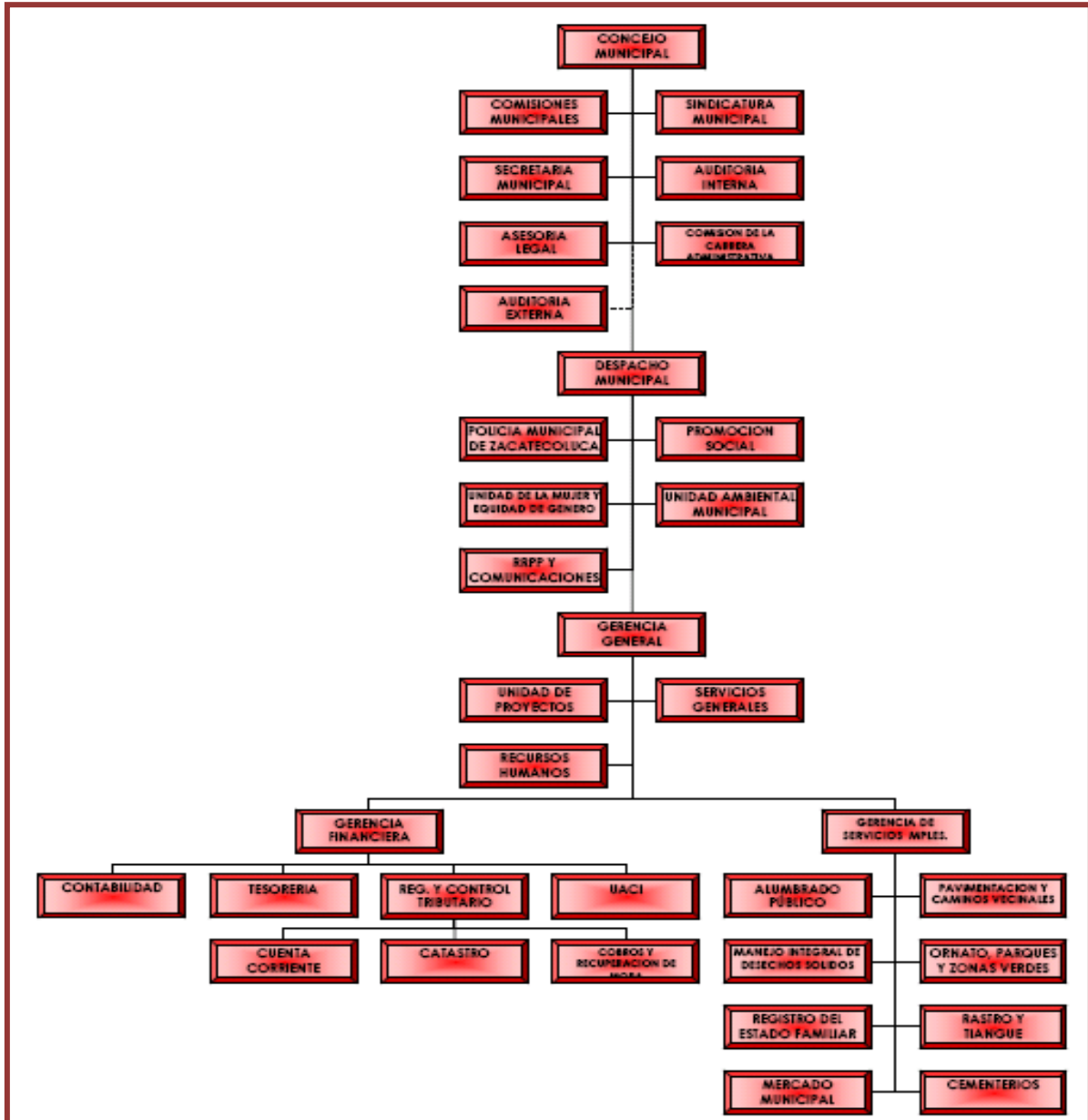
- Botaderos de basura no municipales muy cercanos a ríos y quebradas, afectando la calidad de las aguas superficiales.
- Vertederos de aguas residuales del rastro municipal, granjas de cerdos y algunas empresas industriales.
- Tala indiscriminada de árboles en la zona alta del municipio.
- Incremento de lotificaciones para vivienda en la zona alta del municipio, generando aumento de desechos sólidos que son destinados en zonas no adecuadas.
- Cultivos en laderas con pendiente pronunciada, lo que implica la predisposición del suelo a los efectos de erosión hídrica y deslizamientos.
- Uso de químicos madurantes en cultivos que afectan las recargas de aguas subterráneas, aguas superficiales, tierras y fauna.
- Quemados de rastrojos para siembra agrícola en los sectores sur del volcán de San Vicente, sector sur de Zacatecoluca, quema de cañales de manera contralada y matorrales.

³⁴ Pla de Desarrollo territorial Región La Paz, Óp. Cit., pág. 72, 77.

1.1.4 Ámbito político-institucional

El Manual de Organización y Funciones elaborado con asistencia técnica del Instituto Salvadoreño del Desarrollo Municipal el año 2009, y con vigencia en la actualidad define la organización y funcionamiento de la estructura institucional.

ESTRUCTURA ORGANIZATIVA MUNICIPAL



El Concejo Municipal constituye la autoridad máxima del municipio. Está integrado por un alcalde, un síndico y un número de regidores o concejales elegidos para un período de tres años pudiendo ser reelectos. Es el cuerpo normativo dentro del municipio.

Asimismo, en la municipalidad se cuenta con las siguientes unidades y los principales servicios municipales:

- a) Auditoría Interna: Fiscaliza la utilización y protección de los recursos de la municipalidad, informando sobre el desarrollo de la gestión municipal para la toma de decisiones. La Unidad cuenta con una persona a tiempo completo.
- b) Unidad Municipal de la Mujer: Promueve programas y actividades destinadas a fortalecer la equidad de género desde la municipalidad hacia la comunidad. La Unidad cuenta con una Política Municipal de la Mujer y con una Política de Género; se están implementando proyectos y capacitaciones de sensibilidad de género.
- c) Gerencia General: Es en la que recae la dirección de la gestión administrativa y ejecutiva, es responsable de la planificación, organización, dirección y control de las unidades administrativas.
- d) Gerencia Financiera/Registro y Control Tributario: Dirigir el desarrollo financiero de la municipalidad, a través de la gestión de los ingresos y egresos, que permitan financiar las inversiones y los servicios que se prestan a la comunidad y sus operaciones administrativas.

En el período 2009-2012 ha habido un incremento del 72% en los ingresos propios, sin subir el valor de las tasas e impuestos municipales. El logro de la meta de ingreso se debe a la implementación exitosa de estrategias³⁵ que han buscado optimizar la tributación y cobranza municipal, entre estas se tienen:

- Ampliación de la base tributaria por medio del proyecto de actualización catastral.
- Impresión automática de estados de cuenta por medio del nuevo Sistema Informático de Catastro; Cuentas Corrientes, que ha permitido distribuir en promedio 3,000 estados de cuenta cada mes, lo cual ha contribuido a que la población se entere de su situación de mora y proceda a pagar los tributos.

³⁵ Del 2013 en adelante, la Unidad Financiera utilizará la estrategia de cobros emitidos en recibos de luz.

- Gestión de cobros eficientes de cuentas que pagan mensualmente, en especial de las grandes empresas, a las cuales se les notifica oportunamente, se realiza cobro domiciliario y se busca evitar que caigan en mora.
- Recuperación de mora eficiente, que ha permitido recuperar de enero a julio de 2012 un total de \$ 425,696.31
- Gestión de cobro de mora judicial, que ha permitido realizar cobros en coordinación con el apoderado legal de la municipalidad.
- Implementación de la declaración jurada de impuestos municipales con lo cual se ejerce mayor control en las declaraciones.

En cuanto a la recuperación de la mora, la Unidad Financiera destaca que la mora estatal ocupa el 48.46% del total de la mora; el cobro realizado al Ministerio de Educación, de tasas del Instituto Nacional José Simeón Cañas, asciende a un valor de \$324.897,59 en el mes de mayo de 2012. El valor total recuperado de mora de años anteriores hasta Julio 2012 asciende a \$425,696.31.

Por medio de inspecciones de campo realizadas como parte del proyecto de actualización catastral, se ha podido determinar un total de 93 cuentas de impuestos municipales de negocios que ya no existen, de los cuales se ha solicitado al Concejo Municipal emitir acuerdo para cerrar¹² y declarar incobrables 81 de las cuentas. El monto de las cuentas incobrables asciende a \$145,289.22, y representan 2.08 % de la mora total. La mora total de impuestos es del 49%.

- e) Unidad de Contabilidad: Registra oportunamente los hechos económicos que permiten elaborar los estados financieros para la toma de decisiones de las autoridades municipales. La Unidad cuenta con un Sistema de Contabilidad Gubernamental y mecanizado, pero que no está conectado en red con otras unidades de la Alcaldía.

El inventario de bienes muebles e inmuebles se encuentra en una fase de actualización, ya que no se contaba con ningún inventario definido. Existe una coordinación entre los Departamentos de Contabilidad, Jurídico y Catastro, para realizar el proyecto de legalización, evaluación y registro contable de los bienes inmuebles de la alcaldía, el cual tiene como principal objetivo proteger el patrimonio de la municipalidad,

garantizando que los bienes inmuebles estén debidamente inscritos en el Centro Nacional de Registro (CNR), valuados y registrados contablemente.

De acuerdo a la Unidad de Contabilidad el presupuesto se estructura por áreas de gestión y se ratifica con un acuerdo municipal.

- f) Unidad de Adquisiciones y Contrataciones Institucionales: Realiza las adquisiciones y contrataciones de la municipalidad, siguiendo los procesos y procedimientos establecidos.

La Unidad cuenta con un plan de compras que ha permitido cubrir las necesidades de las diferentes Unidades; sin embargo acentúa las siguientes dificultades³⁶:

El instrumento solo comprende los suministros de los materiales de oficina, papel y cartón, de limpieza, de cocina, informáticos, herramientas y otros, que serán utilizados para el funcionamiento de las diferentes unidades de la municipalidad.

El instrumento no incluye todas las adquisiciones a efectuar durante todo el año, específicamente las compras de los bienes y servicios necesarios para la ejecución de los programas y proyectos que prioriza ejecutar el Concejo Municipal durante el año.

No se tienen elaboradas las carpetas técnicas de los proyectos a ejecutar, con cantidades de materiales calculadas a exactitud (balastreo y asfalto para los proyectos de recarpeteos y bacheos de calles urbanas y rurales; cemento, hierro, tuberías y ladrillos para los proyectos de introducción de aguas negras; telas y materiales para el proyecto de Equidad de Género; lápices, pinceles, pinturas, balones, uniformes deportivos, trofeos medallas, sonido publicitario, entre otros).

La Unidad no cuenta con manual propio de procedimientos, por lo que utiliza el instructivo de la Unidad Normativa de Adquisiciones y Contrataciones (UNAC).

- g) Registro del Estado Familiar: Registra, conserva y facilita la consulta de la información sobre el estado familiar de las personas naturales a través de: expedición de

³⁶ Alcaldía Municipal de Zacatecoluca. Informe de Cumplimiento de Metas de la Unidad Financiera, pág. 26.

certificaciones de nacimiento, matrimonio, divorcios, defunción, adopción, cambios de nombre y otros enmarcados en el ejercicio de derechos civiles de las personas.

La Unidad cuenta con:

- El Sistema del REF 8.01, en el que se encuentran digitalizadas todos los asentamientos desde el año 2007.
- Carpeta de partidas digitadas de alrededor 63,000, y sumando a esto se están creando índices de los libros de reposición, juicios, modificadas, matrimonios, defunciones entre otros para agilizar los trámites de los contribuyentes.
- Se cuenta con el apoyo del Registro Nacional de la Persona Natural (RNPN), en cuanto a que han sido proporcionas los microfilms, en las que se busca con mayor facilidad a los inscritos pertenecientes a esta Alcaldía.
- Se pondrá en marcha el convenio firmado entre esta Alcaldía y el RNPN para la transferencia de documentos relativos al Registro del estado Familiar de la Persona.
- El promedio de certificaciones extendidas mensualmente es de 3,500 partidas entre nacimientos, defunciones, reposiciones; estas son extendidas en promedio de una hora aproximadamente.

h) Unidad de Servicios Públicos: Coordina y supervisa actividades necesarias para brindar servicios públicos. Los servicios prestados por la Municipalidad en la actualidad son:

- Aseo Público
- Disposición de desechos sólidos
- Barrido de calles y avenidas
- Alumbrado público
- Mantenimiento de Calles y avenidas
- Rastro y Tiangué Municipal
- Registro del Estado Familiar de la Persona
- Emisión de Constancias
- Emisión de Permisos, licencias y matriculas
- Realización de Obras y Proyectos Municipales

Como parte de los instrumentos jurídicos, políticos y programáticos, la municipalidad cuenta con una Política Municipal de la Mujer, actualizada en el 2009 y certificada en Acuerdo

Municipal N° 12, 11 de noviembre de 2010. Asimismo cuenta con una Política Municipal de Salud.

En cuanto a planes municipales, hasta el momento se cuentan con los siguientes:

- Plan de Gobierno Local (2009-2012)
- Planificación Estratégica Operativa (2009-2012)
- Plan de Desarrollo Territorial (ratificado por actual Concejo)
- Plan Municipal de Protección Civil, Prevención y Mitigación de Desastres (2010)

II. DEFINICIONES ESTRATEGICAS

2.1 VISIÓN ZACATECOLUCA 2014-2023

Zacatecoluca es un municipio en el que sus habitantes cuentan con bienestar y calidad de vida, con un gobierno local democrático, transparente y eficiente, con una sociedad organizada, participativa y activa, con un desarrollo productivo sustentable, y donde se preservan los recursos naturales. Donde se da atención especial a los grupos poblacionales históricamente excluidos de los beneficios del desarrollo, por razón de su ubicación social, género y edad.

2.2 OBJETIVOS ESTRATÉGICOS, EJES, PROGRAMAS Y PROYECTOS POR ÁMBITO

2.2.1 *Ámbito Sociocultural*

Tabla No. 2

Objetivos estratégicos, ejes, programas y proyectos ámbito socio-cultural

Objetivo estratégico	Ejes estratégicos	Programas	Proyectos
Contribuir a la mejora de la calidad de vida de las personas del municipio, expresada en la tenencia de una vivienda digna, con acceso a los servicios básicos, a la salud, educación y a la seguridad social.	Conectividad vial	Mejoramiento de la infraestructura vial en la zona rural y suburbana	Construcción de puentes pavimentación, reparación, empedrado, fraguado, cunetas de calles rurales y urbanas.
	Servicios básicos	Ampliación en la cobertura y mejora de la calidad de agua domiciliar potable	Introducción, mejoramiento y ampliación de la cobertura del servicio; construcción de letrinas, perforación de pozos

Objetivo estratégico	Ejes estratégicos	Programas	Proyectos
		Ampliación y mejora de la cobertura de energía eléctrica	Introducción y Ampliación de servicio de energía eléctrica; introducción y ampliación de alumbrado público
	Recreación y deportes	Creación y fortalecimiento de los espacios de recreación y deportes	Compra de terreno, reparación y construcción de áreas recreativas
	Vivienda digna	Generación de oportunidades para la construcción y la tenencia segura de viviendas..	Gestión de proyectos habitacionales
	Educación	Mejoramiento de la calidad, cobertura y acceso a la educación	Construcción de aulas, remodelación de infraestructura, muros de contención y perimetrales, creación de bachillerato y universidad, Escuela de educación inicial, alfabetización para adultos
	Salud	Mejoramiento de calidad, cobertura y acceso a los servicios de salud	Construcción de clínicas, equipamiento a clínicas y o casas de salud
	Seguridad ciudadana	Fortalecimiento de los espacios de prevención de la violencia y promoción de la cultura de paz	Atención a la niñez, adolescencia y juventud; plan municipal de seguridad, prevención de violencia y cultura de paz

2.2.2 *Ámbito económico*

Tabla No. 3

Objetivos estratégicos, ejes, programas y proyectos ámbito económico

Objetivo estratégico	Ejes estratégicos	Programas	Proyectos
<p>Contar en el municipio con las condiciones favorables para el desarrollo económico sustentable en un marco de sana competencia, en términos de asociatividad, productividad, comercialización, empleo local y accesibilidad a créditos que fortalezcan la micro, pequeña y mediana empresa.</p>	Empleo	<p>Generación de espacios para el fomento de habilidades laborales</p> <p>Establecimiento de alianzas con la empresa privada en la gestión del primer empleo.</p>	<p>Talleres vocacionales para generar habilidades, emprendedurismo juvenil</p> <p>Ferias de empleo</p>
	Oferta de servicio financiero y no financiero	<p>Promoción y fortalecimiento de la micro, pequeña y mediana empresa</p> <p>Generación de espacios para la asesoría y capacitación en relación a la asociatividad, productividad y comercialización.</p>	<p>Financiamiento para iniciativas económicas, ideas de negocios, emprendedurismo juvenil, pequeño comercio, cooperativas de agricultores y mercado.</p> <p>Asesorías y capacitaciones a jóvenes emprendedores, cooperativas y otras iniciativas económicas</p>
	Producción y comercialización	<p>Generación de mecanismos y espacios para la comercialización del producto local</p> <p>Gestión de la producción orgánica amigable con el medio ambiente</p>	<p>Generación de espacios y mecanismos para la comercialización de productos</p> <p>Producción y elaboración de productos orgánicos</p>
	Transporte	Regulación y ordenamiento de la	Ordenamiento y regulación de rutas.

Objetivo estratégico	Ejes estratégicos	Programas	Proyectos
		demanda y oferta del transporte público	
	Turismo	Mejoramiento de la infraestructura y vías de acceso a los lugares con potencial turístico Promoción y gestión para apoyar el turismo local	Mejoramiento de calles e infraestructura de centros turísticos Festivales gastronómicos e iniciativas turísticas
	Tejido productivo	Generación de mecanismos que fortalezcan la asociatividad productiva y comercial Conformación y constitución de cámara de comercio que aglutina el sector empresarial	Generación mecanismos de asociatividad y fortalecimiento de las organizaciones productivas Facilitación de obtención de escrituras de terrenos Creación de cámara de comercio

2.2.3 Ámbito ambiental

Tabla No. 4

Objetivos estratégicos, ejes, programas y proyectos ámbito ambiental

Objetivo estratégico	Ejes estratégicos	Programas	Proyectos
<p>Lograr que el municipio tenga un medio ambiente agradable, limpio, sano y una población sensibilizada en temas ambientales, para el uso racional de los recursos naturales.</p>	<p>Gestión del riesgo</p>	<p>Promoción y fortalecimiento de la educación ambiental</p>	<p>Educación y sensibilización ambiental</p>
		<p>Construcción de obras de mitigación y conservación del suelo</p>	<p>Construcción de muros, bordas, drenados, bóvedas, mitigación de zonas de inundación y deslizamiento, reforestación, regulación de Lotificaciones</p>
		<p>Arborización de áreas deforestadas y con potencial acuífero</p>	<p>Arborización, reforestación y protección de zonas verdes y fuentes de agua</p>
	<p>Contaminación de ríos y tierras</p>	<p>Control y prevención de la contaminación ambiental</p>	<p>Regulación de químicos madurantes, mantenimiento de quebradas, elaboración de materiales orgánicos, creación de ordenanzas que regulen la contaminación</p>
<p>Tratamiento, manejo y disposición de las excretas, aguas grises y desechos sólidos</p>		<p>Instalación de tuberías de aguas negras</p>	

2.2.4 *Ámbito político-institucional*

Tabla No. 5

Objetivos estratégicos, ejes, programas y proyectos ámbito político-institucional

Objetivo estratégico	Ejes estratégicos	Programas	Proyectos
Contar con un gobierno municipal que promueva la participación ciudadana en la gestión pública, que sea transparente y eficiente en su administración, y esté en constante armonía con la sociedad organizada.	Administración, finanzas y servicios municipales	Fortalecimiento de la estructura administrativa para la mejora de la eficiencia en la gestión municipal	Fortalecimiento de la gestión municipal
	Fortalecimiento institucional	Fortalecimiento de la participación ciudadana y tejido organizativo	Capacitaciones a ADESCOS intercomunales, construcción de casas comunales

2.3 CRITERIOS DE SELECCIÓN DE PROYECTOS

Para este proceso se definieron cinco criterios para priorizar los proyectos:

- Temática: referido al número de cantones/sectores que definieron problemas/proyectos dentro de cada una de las temáticas.
- Población que será beneficiada con el proyecto: se toma en cuenta el número de población que en las consultas se planteó iban a ser impactadas de manera positiva con la ejecución de cada proyecto
- Co responsabilidad comunitaria: los aportes que en cada consulta el grupo participante definió para cada uno de los proyectos
- Fuente de financiamiento: si se cuenta o no con financiamiento asegurado o en gestión
- Viabilidad técnica: se asigna el puntaje atendiendo a si existen las condiciones necesarias para ejecutar el proyecto (propiedad sobre el terreno, ubicación en relación a problemas de inundaciones, deslaves y otros, afectación a terceros)

Una vez definidos los criterios, se hizo lo mismo con los indicadores de medición y el puntaje asignado a cada uno.

Tabla No. 6
Criterios generales de priorización de proyectos

Criterio	Indicador	Puntaje
Temática	En cada municipio se establecen los rangos, a partir del número de lugares/sectores que reportaron la temática como importante	El mayor rango tiene el puntaje más alto; el menor rango tiene el puntaje más bajo
Población beneficiada	En cada municipio se establecen los rangos, a partir de la cantidad de población beneficiada con la ejecución de cada proyecto	El mayor rango tiene el puntaje más alto; el menor rango tiene el puntaje más bajo
Co responsabilidad	En cada municipio se sacan de las consultas los aportes que se señalaron	El puntaje mayor se asigna al proyecto que presenta el mayor número de aportes que la población indicó el menor número de aportes tiene el menor puntaje
Fuente de financiamiento	Pueden darse tres opciones: que exista el financiamiento, que esté en gestión o que no exista	El puntaje mayor se asigna al proyecto que ya cuenta con financiamiento asegurado; el menor al que no lo tiene
Viabilidad técnica	Se revisa en el territorio si el proyecto cuenta con las condiciones básicas para ejecutarse (propiedad sobre la tierra, ubicación adecuada en función de riesgos, no afectación a terceros, entre otros)	El puntaje en este caso es binario, tiene o no tiene viabilidad técnica.

La tabla para trabajar la priorización de los proyectos, sobre la base de los criterios que se han logrado definir, es la siguiente:

Tabla No. 7
Criterios y valores para la priorización de proyectos Zacatecoluca

Criterios	Valores	Puntaje asignado
Temática	0-10	1
	11-20	2
	21-30	3
	31-40	4
	41-50	5
Población beneficiada	0-800	1
	801-1600	2
	1601-2400	3
	2401-3200	4
	3,201-4,000	5
Co responsabilidad	0-1	1
	2-3	3
	4-5	5
Fuente de financiamiento	No	1
	En gestión	3
	Si	5
Viabilidad técnica	No	1
	Si	5

Para la asignación de puntajes se definieron rangos que permitieran medir los valores y asignar el puntaje pertinente:

- Temática: 43 cantones mas 5 sectores económicos (rangos de 10)
- Población: población aproximada por cantón (rangos de 800 personas)
- Co responsabilidad: aporte comunitario como mano de obra, alimentación, bodega y cuidado, materiales o herramientas, combustible, promoción, entre otras (rangos de 1 aporte).
- Fuentes de financiamiento: si tiene financiamiento, en gestión y no tiene gestión
- Viabilidad técnica: si tiene o no tiene viabilidad técnica.

Los criterios mencionados anteriormente se dieron a conocer al Grupo Gestor del municipio, se les explicó su aplicación y fue este grupo el que a partir de la asignación de los puntajes correspondientes, trabajó la priorización de los proyectos del municipio.

2.4 PORTAFOLIO DE PERFILES DE PROYECTO

Del programa multianual de inversiones se han retomado los proyectos que fueron señalados como los de mayor prioridad, a estos se les ha elaborado sus perfiles, los que se presentan a continuación.

PROYECTO No. 1		
Departamento: La Paz	Municipio: Zacatecoluca	
Ámbito: Sociocultural	Tema: Conectividad vial	
Programa: Mejoramiento de la infraestructura vial en la zona rural y suburbana		
Nombre del Proyecto: Balastrado de 300 mts por calle en los Ángeles, San Francisco, El Papayo, El Hormiguero, Las Mercedes, San Carlos, El Cristal, Rio Blanco, La Esmeralda del cantón El Socorro.		
Prioridad: 1		
Localización: Cantón El Socorro		
Breve descripción del problema que busca resolver: Son calles en mal estado que dificultan el traslado de cosechas, la circulación de vehículos y el paso de los habitantes.		
Descripción del proyecto: Balastreo de 300 mts de calle principal por caserío, con el objetivo de mejorar la circulación de vehículos. Se hará en 2 etapas, en la primera entraran los caseríos Los Ángeles, San Francisco, El Papayo, El Hormiguero; en la segunda los caseríos San Carlos, El Cristal, Rio Blanco y la Esmeralda.		
Presupuesto estimado \$35,100.00 Materiales: \$21,060.00, Mano de obra: \$10,530.00, Gastos administrativos: \$3,510.00		
Duración prevista de la ejecución: 2 años		
Período de ejecución proyectado: 2014-2015		
Fuentes Financiamiento: Municipalidad (FODES), MOP, FOVIAL, FISDL		
Probabilidad de riesgo: Intransitable por inundaciones en época lluviosa que afecta sobre todo a la niñez que asiste a la escuela.		
Impacto ambiental: Impacta al suelo, agua y aire y se puede recompensar haciendo obras de mitigación ambiental con la siembra de árboles y la comunidad es corresponsable de dar el adecuado cuidado y mantenimiento.		
Beneficiarios totales: 1592	Mujeres: 781	Hombres:811

PROYECTO No. 2		
Departamento: La Paz	Municipio: Zacatecoluca	
Ámbito: Sociocultural	Tema: Conectividad vial	
Programa: Mejoramiento de la infraestructura vial en la zona rural y suburbana		
Nombre del Proyecto: Pavimentado de 600 mts de la calle Rafael Osorio a la carretera El Litoral.		
Prioridad: 2		
Localización: Cantón Penitente Arriba		
Breve descripción del problema que busca resolver: Es calle pavimentada que se encuentran en mal estado que dificulta la circulación de vehículos y el paso de los habitantes.		
Descripción del proyecto: Pavimentación de 600 mts desde el Destacamento Militar hasta conectar con la carretera El Litoral, con la finalidad de mejorar la conectividad del centro urbano hacia la carretera, mejorar la imagen del Barrio San Sebastián, ya que existe alto flujo vehicular.		
Presupuesto estimado:: \$58,800.00 Materiales: \$35,280.00, Mano de obra: \$17,640.00, Gastos administrativos: \$5,880.00		
Duración prevista de la ejecución: 2 años		
Período de ejecución proyectado: 2014-2015		
Fuentes Financiamiento: Municipalidad (FODES), MOP, FOVIAL, FISDL		
Probabilidad de riesgo: No se prevén.		
Impacto ambiental: Impacta al suelo, agua y aire y se puede recompensar haciendo obras de mitigación ambiental con la siembra de árboles y la comunidad es corresponsable de dar el adecuado cuidado y mantenimiento.		
Beneficiarios totales: 5,248	Mujeres: 2,835	Hombres: 2,413

PROYECTO No. 3		
Departamento: La Paz	Municipio: Zacatecoluca	
Ámbito: Sociocultural	Tema: Energía eléctrica	
Programa: Ampliación y mejora de la cobertura de energía eléctrica		
Nombre del Proyecto: Introducción de 3,500 mts de energía eléctrica en Los Aparicio, cantón el Espino Arriba		
Prioridad: 3		
Localización: Cantón Espino Arriba		
Breve descripción del problema que busca resolver: 20 familias no cuentan con el servicio de energía eléctrica.		

PROYECTO No. 3		
.		
Descripción del proyecto: Introducción de energía de 3,5 km para 20 familias del caserío Los Aparicio, con el fin de mejorar la calidad de vida de la comunidad.		
Presupuesto estimado: \$35,000.00		
Materiales: \$21,00.00, Mano de obra: \$10,500.00, Gastos administrativos: \$3,500.00		
Duración prevista de la ejecución: 2 años		
Período de ejecución proyectado: 2014-2015		
Fuentes Financiamiento: PFGL, Municipalidad (FODES), CAESS, CLESA, EEO, FOMILENIO		
Probabilidad de riesgo: No se prevén		
Impacto ambiental: Impacta la explotación del agua para la generación de energía y se puede recompensar con la arborización en zonas de recarga hídrica.		
Beneficiarios totales: 92	Mujeres: 34	Hombres: 58

PROYECTO No. 4	
Departamento: La Paz	Municipio: Zacaecoluca
Ámbito: Sociocultural	Tema: Conectividad vial
Programa: Mejoramiento de la infraestructura vial en la zona rural y suburbana	
Nombre del Proyecto: Pavimentación de 1500 mts de calle principal del Cantón Animas Arriba.	
Prioridad: 4	
Localización: Cantón Animas Arriba	
Breve descripción del problema que busca resolver: Es calle de tierra en mal estado que dificulta la circulación de vehículos, el paso de los habitantes.	
Descripción del proyecto: Pavimentación de 1,5 km de la calle principal del cantón con el objetivo de mejorar la accesibilidad a centros escolares, centros de salud y la dinámica productiva y comercial. Se hará en 2 etapas, 750 mts en la primera y 750 en la segunda.	
Presupuesto estimado: \$147,000.00	
Materiales: \$88,200.00, Mano de obra: \$44,100.00, Gastos administrativos: \$14,700.00	
Duración prevista de la ejecución: 2 años	
Período de ejecución proyectado: 2014-2015	
Fuentes Financiamiento: Municipalidad (FODES), MOP, FOVIAL, FISDL	
Probabilidad de riesgo: No se prevén	

PROYECTO No. 4

Impacto ambiental: **Impacta al suelo, agua y aire y se puede recompensar haciendo obras de mitigación ambiental con la siembra de árboles y la comunidad es corresponsable de dar el adecuado cuidado y mantenimiento.**

Beneficiarios totales: 214

Mujeres: 122

Hombres: 92

PROYECTO No. 5

Departamento: La Paz

Municipio: Zacatecoluca

Ámbito: **Medioambiental**

Tema: Ríos, suelo y tierra contaminados

Programa: **Control y prevención de la contaminación ambiental**Nombre del Proyecto: **Plan de mantenimiento a 3 quebradas del área urbana.**

Prioridad: 5

Localización: **Zona urbana**Breve descripción del problema que busca resolver: **Son quebradas donde la gente arroja basura y otros desechos y esto contamina el agua y son focos infecciosos criaderos de zancudos.**Descripción del proyecto: **Elaborar un plan anual de mantenimiento de limpieza para las quebradas 2 de abril, El Sapuyo y El Jabial, que pasan por el centro del casco urbano y que son focos de contaminación en la zona céntrica y baja del municipio.**

Presupuesto estimado: \$60,000.00

Materiales: \$36,00.00, Mano de obra: \$18,000.00, Gastos administrativos: \$6,000.00

Duración prevista de la ejecución: **2 años**Período de ejecución proyectado: **2014-2015**Fuentes Financiamiento: **COEN, Municipalidad (FODES), PFGL, FISDL (PATI)**Probabilidad de riesgo: **No se prevén**

Impacto ambiental: No se prevén

Beneficiarios totales: **5,248**

Mujeres: 2,835

Hombres: 2,413

PROYECTO No. 6

Departamento: La Paz

Municipio: Zacatecoluca

Ámbito: **Sociocultural**

Tema: Agua y saneamiento

Programa: **Ampliación en la cobertura y mejora de la calidad de agua domiciliar potable.**Nombre del Proyecto: **Perforación de un pozo e instalación de un sistema de agua domiciliar para 130 viviendas en cantón San Antonio Ulapa**

Prioridad: 6

PROYECTO No. 6		
Localización: Cantón Ulapa		
Breve descripción del problema que busca resolver: 130 viviendas no cuentan con agua potable por lo que tienen que ir pilas que existen en quebradas cercanas.		
Descripción del proyecto: Consiste en la perforación de un pozo que posibilite introducir un sistema de agua en el cantón para 130 viviendas. Se hará en tres etapas, perforación del pozo e instalación de agua potable a 40 viviendas en el primer año, 50 viviendas en el segundo año y 40 en el tercer año.		
Presupuesto estimado: \$63,500.00		
Materiales: \$38,100.00, Mano de obra: \$19,050.00, Gastos administrativos: \$6,350		
Duración prevista de la ejecución: 3 años		
Período de ejecución proyectado: 2014-2016		
Fuentes Financiamiento: Municipalidad, ANDA, PFGL, Embajadas.		
Probabilidad de riesgo: No se prevén		
Impacto ambiental: Explotación de los mantos acuíferos que se puede compensar con la arbolización y reforestación en fuentes de agua y zonas con potencial hídrico.		
Beneficiarios totales: 696	Mujeres: 386	Hombres: 310

PROYECTO No. 7		
Departamento: La Paz	Municipio: Zacatecoluca	
Ámbito: Sociocultural	Tema: Conectividad vial	
Programa: Mejoramiento de la infraestructura vial en la zona rural y suburbana		
Nombre del Proyecto: Pavimentación y cordoneado de 2000 mts de la calle de Huacachala hacia autopista en cantón Penitente Arriba.		
Prioridad: 7		
Localización: Cantón Penitente Arriba		
Breve descripción del problema que busca resolver: Esta calle de tierra se encuentra en mal estado y dificulta la circulación de vehículos y el paso de los habitantes;		
Descripción del proyecto: Pavimentación y cordoneado de 2 km de calle de tierra con el fin de mejorar la calidad vial de la colonia hacia la autopista de Comalapa. Se hará en 2 etapas, 1 km en la primera y 1km en la segunda.		
Presupuesto estimado: \$200,000.00		
Materiales: \$120,000.00, Mano de obra: \$60,000.00, Gastos administrativos: \$20,000.00		
Duración prevista de la ejecución: 2 años		
Período de ejecución proyectado: 2014-2015		
Fuentes Financiamiento: MOP, FOVIAL, Municipalidad (FODES), FISDL		
Probabilidad de riesgo: No se prevén		
Impacto ambiental: Impacta al suelo, agua y aire y se puede recompensar haciendo obras de mitigación ambiental con la siembra de árboles y la comunidad es corresponsable de dar el adecuado cuidado y mantenimiento.		
Beneficiarios totales: 367	Mujeres: 201	Hombres: 166

PROYECTO No. 8		
Departamento: La Paz	Municipio: Zacatecoluca	
Ámbito: Económico	Tema: Acceso al empleo	
Programa: Generación de espacios para el fomento de habilidades laborales		
Nombre del Proyecto: Implementación de talleres vocacionales que faciliten empleo a 200 jóvenes en cantón Espino Abajo.		
Prioridad: 8		
Localización: Cantón Espino Abajo		
Breve descripción del problema que busca resolver: La población joven tiene dificultades para encontrar empleo sustentable y no cuentan con oportunidades que le faciliten potenciar habilidades laborales.		
Descripción del proyecto: Consiste en desarrollar talleres vocacionales, decidiendo el tipo de talleres a través de una consulta a jóvenes en el cantón. Se ejecutaran 2 talleres en el primer año para una población meta de 150; en el segundo año 2 talleres para 150 jóvenes y en el tercer año para 150 jóvenes.		
Presupuesto estimado: \$30,000.00 Materiales: \$9,000.00, Mano de obra: \$18,000.00, Gastos administrativos: \$3,000.00		
Duración prevista de la ejecución: 3 años		
Período de ejecución proyectado: 2014-2016		
Fuentes Financiamiento: Municipalidad, FISDL (PATI), INJUVE, PREPAZ, INSAFORP		
Probabilidad de riesgo: La juventud es una población con mucho potencial para el desarrollo económico y social, pero también muy vulnerable a la violencia; por lo que es necesario crear un escenario posibilitador de oportunidades para evitar un riesgo social en sus vidas (violencia, trata, crimen y otros)		
Impacto ambiental: No se prevén		
Beneficiarios totales: 450	Mujeres: 225	Hombres: 225

PROYECTO No. 9		
Departamento: La Paz	Municipio: zacatecoluca	
Ámbito: Sociocultural	Tema: Conectividad vial	
Programa: Mejoramiento de la infraestructura vial en la zona rural y suburbana		
Nombre del Proyecto: Pavimentación de calles en San Carlos I 8 Km, San Carlos II 4 Km, Palmira 1 Km, José Simeón Cañas II 230 m al norte, Almendros III 220 m, Almendros I 280 m. en cantón Platanares.		
Prioridad: 9		
Localización: Cantón Platanares		
Breve descripción del problema que busca resolver: Esta calle se encuentra en mal estado, se inunda con las lluvias, dificulta la circulación de vehículos y el paso de los habitantes.		
Descripción del proyecto: Consiste en mejorar la calidad vial de las calles principales de las colonias San Carlos I, II, Palmira, José Simeón Cañas II, Almendros I y III. Se hará en dos etapas, en la 1ra se pavimentarán las calles de San Carlos I, II, Palmira y en la 2da las colonias José Simeón Cañas II, Almendros I y III.		

PROYECTO No. 9		
Presupuesto estimado: \$1,345,540		
Materiales: \$807,324.00, Mano de obra: \$403,662.00, Gastos administrativos: \$134,554.00		
Duración prevista de la ejecución: 2 años		
Período de ejecución proyectado: 2014-2015		
Fuentes Financiamiento: MOP, FOVIAL, Municipalidad (FODES), FISDL		
Probabilidad de riesgo: No se prevén		
Impacto ambiental: Impacta al suelo, agua y aire y se puede recompensar haciendo obras de mitigación ambiental con la siembra de árboles y la comunidad es corresponsable de dar el adecuado cuidado y mantenimiento.		
Beneficiarios totales: 1,416	Mujeres: 772	Hombres: 644

PROYECTO No. 10	
Departamento: La Paz	Municipio: Zacatecoluca
Ámbito: Sociocultural	Tema: Conectividad vial
Programa: Mejoramiento de la infraestructura vial en la zona rural y suburbana	
Nombre del Proyecto: Construcción de dos túmulos a unos 3 km ½ del cantón Platanares.	
Prioridad: 10	
Localización: Cantón Platanares	
Breve descripción del problema que busca resolver: A pesar que la calle no se encuentra pavimentada niños y niñas corren riesgo de ser atropellados por vehículos que no miden su velocidad.	
Descripción del proyecto: Consiste en la construcción de dos túmulos con medidas para cada uno de 5 mts largo y 1 mt ancho, con la finalidad de prevenir accidentes y proteger a niños, niñas y personas adultas de los automóviles a excesiva velocidad. Los túmulos serán colocados en los lugares con más riesgo.	
Presupuesto estimado: \$500.00	
Materiales: \$300.00, Mano de obra: \$150.00, Gastos administrativos: \$50.00	
Duración prevista de la ejecución: 2 años	
Período de ejecución proyectado: 2014	
Fuentes Financiamiento: MOP, FOVIAL, Municipalidad (FODES), FISDL	
Probabilidad de riesgo: No se prevén	
Impacto ambiental: Impacta al suelo, agua y aire y se puede recompensar haciendo obras de mitigación ambiental con la siembra de árboles y la comunidad es corresponsable de dar el adecuado cuidado y mantenimiento.	
Beneficiarios totales: 1,416	Mujeres: 772
Hombres: 644	

PROYECTO No. 11		
Departamento: La Paz	Municipio: Zacatecoluca	
Ámbito: Sociocultural	Tema: Conectividad vial	
Programa: Mejoramiento de la infraestructura vial en la zona rural y suburbana		
Nombre del Proyecto: Pavimentación de 7 km en carretera a Escuintla.		
Prioridad: 11		
Localización: Cantón Penitente abajo		
Breve descripción del problema que busca resolver: La calle esta en mal estado por lo que dificulta en época de invierno el poder sacar la producción y la producción agrícola; además las calles se inundan en época lluviosa y las personas temen no poder movilizarse por el riesgo que esto implica.		
Descripción del proyecto: Pavimentación de 7 km en mal estado con el objetivo de mejorar la calidad vial del cantón y exista menos complicación para acceder a centros escolares, centros de salud; además, mejorará el clima de traslado de insumos para el cultivo, la producción y comercialización en épocas lluviosas. La pavimentación se hará en dos etapas, en la primera se pavimentará 3.5 km y el restante en la segunda etapa.		
Presupuesto estimado: \$686,000		
Materiales: \$411,600.00, Mano de obra: \$205,800.00, Gastos administrativos: \$68,600.00		
Duración prevista de la ejecución: 2 años		
Período de ejecución proyectado: 2014-2015		
Fuentes Financiamiento: MOP, FOVIAL, Municipalidad (FODES), FISDL		
Probabilidad de riesgo: No se prevén		
Impacto ambiental: Impacta al suelo, agua y aire y se puede recompensar haciendo obras de mitigación ambiental con la siembra de árboles y la comunidad es corresponsable de dar el adecuado cuidado y mantenimiento.		
Beneficiarios totales: 298	Mujeres: 167	Hombres: 131

PROYECTO No. 12		
Departamento: La Paz	Municipio: Zacatecoluca	
Ámbito: Sociocultural	Tema: Conectividad vial	
Programa: Mejoramiento de la infraestructura vial en la zona rural y suburbana		
Nombre del Proyecto: Balastrodo 1500 mts de calle principal y 1600 mts de cuatro calles terciarias en San Carlos la Magdalena		
Prioridad: 12		
Localización: Colonia San Carlos la Magdalena		
Breve descripción del problema que busca resolver: Estas calles son de tierra y en épocas lluviosas se vuelve intransitable.		
Descripción del proyecto: Consiste en mejorar 1.5 km de calle principal y 400 mts para cada calle terciaria en la comunidad; la calle principal y las 4 calles terciaria se balastrearán en dos etapas en el mismo año.		

PROYECTO No. 12		
Presupuesto estimado: \$40,300.00		
Materiales: \$24,180.00, Mano de obra: \$12,090.00, Gastos administrativos: \$4,030.00		
Duración prevista de la ejecución: 1 años		
Período de ejecución proyectado: 2014		
Fuentes Financiamiento: MOP, FOVIAL, Municipalidad (FODES), FISDL		
Probabilidad de riesgo: No se prevén		
Impacto ambiental: Impacta al suelo, agua y aire y se puede recompensar haciendo obras de mitigación ambiental con la siembra de árboles y la comunidad es corresponsable de dar el adecuado cuidado y mantenimiento.		
Beneficiarios totales: 109	Mujeres : 52	Hombres : 57

PROYECTO No. 13	
Departamento: La Paz	Municipio: Zacatecoluca
Ámbito: Sociocultural	Tema: Conectividad vial
Programa: Mejoramiento de la infraestructura vial en la zona rural y suburbana	
Nombre del Proyecto: Pavimentación de 700 mts de calle en entradas principales de Los Cernas cantón Espino Arriba.	
Prioridad: 13	
Localización: Los Cernas, cantón Espino Arriba	
Breve descripción del problema que busca resolver: La calle principal es de tierra y se encuentra en mal, por lo que en época lluviosa se pone en peor estado y esto la hace intransitable; además, los productores de maíz y otros granos se les dificultan trasladar los insumos agrícolas, sacar sus cosechas y comercializarlas.	
Descripción del proyecto: Consiste en la pavimentación de la calle principal de la comunidad en dos etapas; en el primer año se pavimentara 350 mts y en el 2do año 350 mts. La finalidad de la pavimentación es mejorar la calidad vial de la comunidad.	
Presupuesto estimado: \$68,600.00	
Materiales: \$41,160.00, Mano de obra: \$20,580.00, Gastos administrativos: \$6,860.00	
Duración prevista de la ejecución: 2 años	
Período de ejecución proyectado: 2014-2015	
Fuentes Financiamiento: MOP, FOVIAL, Municipalidad (FODES), FISDL	
Probabilidad de riesgo: No se prevén	
Impacto ambiental: Impacta al suelo, agua y aire y se puede recompensar haciendo obras de mitigación ambiental con la siembra de árboles y la comunidad es corresponsable de dar el adecuado cuidado y mantenimiento.	
Beneficiarios totales: 178	Mujeres: 94 Hombres: 84

PROYECTO No. 14		
Departamento: La Paz	Municipio: Zacatecoluca	
Ámbito: Sociocultural	Tema: Conectividad vial	
Programa: Mejoramiento de la infraestructura vial en la zona rural y suburbana		
Nombre del Proyecto: Balastrado y cuneteado de 2 km en cantón Callejón.		
Prioridad: 14		
Localización: Cantón Callejón		
Breve descripción del problema que busca resolver: La calle está en mal y no tiene definida las cunetas para el desagüe de aguas lluvias, por lo que estas se inundan.		
Descripción del proyecto: La finalidad del balastreado es mejorar el estado de la calle principal y definir las cunetas con maquinaria para el desagüe de aguas lluvias, del tal forma que disminuya riesgos por inundación.		
Presupuesto estimado: \$30,000.00 Materiales: \$18,000.00, Mano de obra: \$9,000.00, Gastos administrativos: \$3,000.00		
Duración prevista de la ejecución: 1 años		
Período de ejecución proyectado: 2014		
Fuentes Financiamiento: MOP, FOVIAL, Municipalidad (FODES), FISDL		
Probabilidad de riesgo: No se prevén		
Impacto ambiental: Impacta al suelo, agua y aire y se puede recompensar haciendo obras de mitigación ambiental con la siembra de árboles y la comunidad es corresponsable de dar el adecuado cuidado y mantenimiento.		
Beneficiarios totales: 74	Mujeres: 134	Hombres: 140

PROYECTO No. 15		
Departamento: La Paz	Municipio: Zacatecoluca	
Ámbito: Sociocultural	Tema: Conectividad vial	
Programa: Mejoramiento de la infraestructura vial en la zona rural y suburbana		
Nombre del Proyecto: Pavimentación 600 mts de calle interna del turicentro Ichanmichen.		
Prioridad: 15		
Localización: Turicentro Ichanmichen, zona urbana		
Breve descripción del problema que busca resolver: La calle interna del turicentro es pavimentada pero se encuentra en mal estado y en época lluviosa se hacen pequeños lagos de agua y lodo con el paso de los vehículos.		
Descripción del proyecto: Consiste en la pavimentación de 600 mts de la calle interna principal del turicentro Ichanmichen con el objetivo de mejorar el atractivo turístico del lugar.		
Presupuesto estimado: \$58,000.00 Materiales: \$34,800.00, Mano de obra: \$17,400.00, Gastos administrativos: \$5,800.00		

PROYECTO No. 15		
Duración prevista de la ejecución: 1 años		
Período de ejecución proyectado: 2014		
Fuentes Financiamiento: MOP, FOVIAL, Municipalidad (FODES), FISDL, MITUR		
Probabilidad de riesgo: No prevén		
Impacto ambiental: Impacta al suelo, agua y aire y se puede recompensar haciendo obras de mitigación ambiental con la siembra de árboles en fuentes y zonas de recarga hídrica.		
Beneficiarios totales: 5,248	Mujeres: 2,835	Hombres: 2,413

PROYECTO No. 16	
Departamento: La Paz	Municipio: Zacatecoluca
Ámbito: Sociocultural	Tema: Agua y saneamiento
Programa: Ampliación en la cobertura y mejora de la calidad de agua domiciliar potable.	
Nombre del Proyecto: Introducción de agua domiciliar en: Quita pereza I, Barrio la Cruz, Colonia Somoza I y II, Col. Guadalupana, Santa Teresa para unas 150 viviendas en cantón Piedra Grande Abajo.	
Prioridad: 16	
Localización: Cantón Piedra Grande Abajo	
Breve descripción del problema que busca resolver: Las comunidades no cuentan con agua domiciliar potable y acceden a ella a través de algunas cantareras y pozos.	
Descripción del proyecto: La instalación del sistema de agua domiciliar en el cantón Penitente Arriba se hará en dos etapas; en la primera etapa se instalara el sistema de 600 mts en Quita Pereza I, 400 mts en Barrio la Cruz; y en la 2da etapa se instalará el sistema de 500 mts en Somoza I, 400 mts en Somoza II, 600 mts en Guadalupana y 700 en Santa Teresa. La finalidad de la instalación es mejorar las morbilidades de origen hídrico.	
Presupuesto estimado: \$37,500.00	
Materiales: \$22,500.00, Mano de obra: \$11,250.00, Gastos administrativos: \$3,750.00	
Duración prevista de la ejecución: 2 años	
Período de ejecución proyectado: 2014-2015	
Fuentes Financiamiento: Municipalidad, ANDA, PFGL, Embajadas, FISDL	
Probabilidad de riesgo: No se prevén	
Impacto ambiental: La explotación de mantos acuíferos pero se compensa con la protección de la zona a través de la arborización.	
Beneficiarios totales: 1,111	Mujeres: 569 Hombres: 542

PROYECTO No. 17		
Departamento: La Paz	Municipio: Zacatecoluca	
Ámbito: Sociocultural	Tema: Seguridad ciudadana	
Programa: Fortalecimiento de los espacios de prevención de la violencia y promoción de la cultura de paz.		
Nombre del Proyecto: Instalación de un sistema de cámara de vigilancia para la seguridad de los pequeños comercios en el Mercado Central, sector comercio informal.		
Prioridad: 17		
Localización: Mercado Central, zona urbana		
Breve descripción del problema que busca resolver: Los pequeños comerciantes que tienen sus puestos en el mercado se ven acechados por la delincuencia, robos, renta y hurtos.		
Descripción del proyecto: La instalación de cámaras de seguridad en el Mercado Central es para mejorar las condiciones de inseguridad que viven los dueños de los pequeños negocios por asaltos, hurto, renta.		
Presupuesto estimado: \$5,000		
Materiales: \$3,00.00, Manos de obra: \$1,500.00, Gastos administrativos: \$500.00		
Duración prevista de la ejecución: 1 año		
Período de ejecución proyectado: 2014		
Fuentes Financiamiento: Municipalidad (FODES), Ministerio de Justicia y Seguridad Pública.		
Probabilidad de riesgo: No se prevén		
Impacto ambiental: No se prevén		
Beneficiarios totales: 5,248	Mujeres: 2,835	Hombres: 2,413

PROYECTO No. 18		
Departamento: La Paz	Municipio: Zacatecoluca	
Ámbito: Sociocultural	Tema: Energía eléctrica	
Programa: Ampliación y mejora de la cobertura de energía eléctrica.		
Nombre del Proyecto: Proyecto de energía eléctrica domiciliar de 800 mts para 47 viviendas en Lotificación Horeb, cantón Penitente Abajo		
Prioridad: 18		
Localización: Cantón Penitente Abajo		
Breve descripción del problema que busca resolver: Los pequeños comerciantes que tienen sus puestos en el mercado se ven acechados por la delincuencia, robos, renta y hurtos.		
Descripción del proyecto: Consiste en instalar 800 mts para 47 viviendas con la finalidad de mejorar la calidad de vida de los habitantes en la lotificación; se instalaran 400 mts en el 1er año y 400 mts en el 2do año.		
Presupuesto estimado: \$16,450.00		
Materiales: \$9,870.00, Mano de obra: \$4,935.00, Gastos administrativos: \$1,645.00		

PROYECTO No. 18		
Duración prevista de la ejecución: 2 años		
Período de ejecución proyectado: 2014-2015		
Fuentes Financiamiento: PFGL, Municipalidad (FODES), empresa de energía eléctrica, FOMILENIO		
Probabilidad de riesgo: En la zona ha habido muchos crímenes y asaltos en los lugares más oscuros por falta de iluminación tanto en viviendas como en las calles.		
Impacto ambiental: Impacta la explotación del agua para la generación de energía y se puede recompensar con la arborización en zonas de recarga hídrica.		
Beneficiarios totales: 144	Mujeres: 75	Hombres: 69

PROYECTO No. 19	
Departamento: La Paz	Municipio: Zacatecoluca
Ámbito: Económico	Tema: Acceso al empleo
Programa: Generación de espacios para el fomento de habilidades laborales	
Nombre del Proyecto: Proyecto formación laboral en el El Paraiso, La Joya, El Juguete, Callejón Huacachala, Nueva Jerusalén, San José, Ana Bella I, II, II; Platanares, El Progreso para 325 jóvenes en cantón Penitente Arriba.	
Prioridad: 19	
Localización: Penitente Arriba	
Breve descripción del problema que busca resolver: La población joven tiene dificultades para encontrar empleo sustentable y no cuentan con oportunidades que le faciliten potenciar habilidades laborales.	
Descripción del proyecto: Consiste en realizar talleres vocacionales sustentados por una consulta a la población joven del cantón, con la finalidad de generar habilidades laborales en jóvenes interesados. Se excogitarán los 6 talleres con más interés para las y los jóvenes; se desarrollarán 3 talleres por año.	
Presupuesto estimado: \$48,750.00	
Materiales: \$14,625.00, Mano de obra: \$29,250.00, Gastos administrativos: \$4,875.00	
Duración prevista de la ejecución: 3 años	
Período de ejecución proyectado: 2014-2016	
Fuentes Financiamiento: Municipalidad, FISDL (PATI), INJUVE, PREPAZ, INSAFORP	
Probabilidad de riesgo: No se prevén	
Impacto ambiental: No se prevén	
Beneficiarios totales: 325	Mujeres: 163 Hombres: 162

PROYECTOS No. 20		
Departamento: La Paz	Municipio: Zacatecoluca	
Ámbito: Medioambiental	Tema: Contaminación de ríos y tierras	
Programa: Tratamiento, manejo y disposición de las excretas, aguas grises y desechos sólidos		
Nombre del Proyecto: Instalación de tuberías de aguas negras en las colonias la Esperanza II de 500 mts y Huacachala norte de 600 mts, cantón Penitente Arriba.		
Prioridad: 20		
Localización: Cantón Penitente Arriba		
Breve descripción del problema que busca resolver: Las comunidades no cuentan con un sistema adecuado de tuberías negras, por lo que algunas viviendas destinan las excretas a cielo abierto o en letrinas en mal estado.		
Descripción del proyecto: Consiste en instalar un sistema de aguas negras en La Esperanza II y Huacachala norte; se instalara 500 mts en La esperanza II en la primera etapa y 600 mts en Huacachala en la segunda etapa. El objetivo es disminuir las distintas formas de contaminación que se generan.		
Presupuesto estimado: \$70,000		
Materiales: \$42,000.00, Mano de obra: \$21,000.00, Gastos administrativos: \$7,000.00		
Duración prevista de la ejecución: 2 años		
Período de ejecución proyectado: 2014-2015		
Fuentes Financiamiento: ANDA, Municipalidad (FODES), empresa privada.		
Probabilidad de riesgo: Contaminación por el inadecuado destino que se le pueden dar a las excretas		
Impacto ambiental: Contaminación de aguas en menor escala y se puede compensar con el tratamiento adecuada de las aguas negras.		
Beneficiarios totales: 390	Mujeres: 250	Hombres: 140

2.5 PROGRAMA MULTIANUAL DE INVERSIÓN Y FINANCIAMIENTO

2.5.1 Diagnóstico financiero

El diagnóstico o análisis financiero puede entenderse como el estudio que se hace de la información contable para determinar la situación financiera de una entidad pública o privada. Esta información puede convertirse en un instrumento útil para la determinación de acciones que favorezcan la tanto la generación de ingresos como el manejo de aspectos tales como la contratación de deuda.

Ingresos

Al interior de una municipalidad los ingresos se pueden clasificar en ingresos corrientes, que a su vez se dividen en tributarios (impuestos) y no tributarios (tasas, derechos, multas); e

ingresos de capital, que corresponden a los ingresos que son transferidos a las municipalidades a través del Fondo para el Desarrollo Económico y Social de los municipios de El Salvador (FODES)³⁷

Para el análisis de los ingresos municipales 2010 -2012 se han considerado las cifras y datos proporcionados por la municipalidad. Los ingresos percibidos por la municipalidad para el período 2010- 2012 se generaron a través de tres fuentes de financiamiento: ingresos propios, transferencias (corrientes y de capital), y los ingresos generados a través de contratación de deuda.

Tabla No. 8
Ingresos municipalidad de Zacatecoluca. 2010-2012

	2010	2011	2012
Ingresos propios	\$2.235.953,98	\$2.439.057,59	\$2.524.877,00
Ingresos por transferencias	\$2.396.623,14	\$2.644.638,81	\$3.123.026,37
Ingresos por contratación de empréstitos	\$2.064.000,00	\$1.650.000,00	\$1.686.000,00
Recuperación de inversiones financieras	\$0,00	\$0,00	\$1.000.000,00
Total	\$6.696.577,12	\$6.733.696,40	\$8.333.903,37

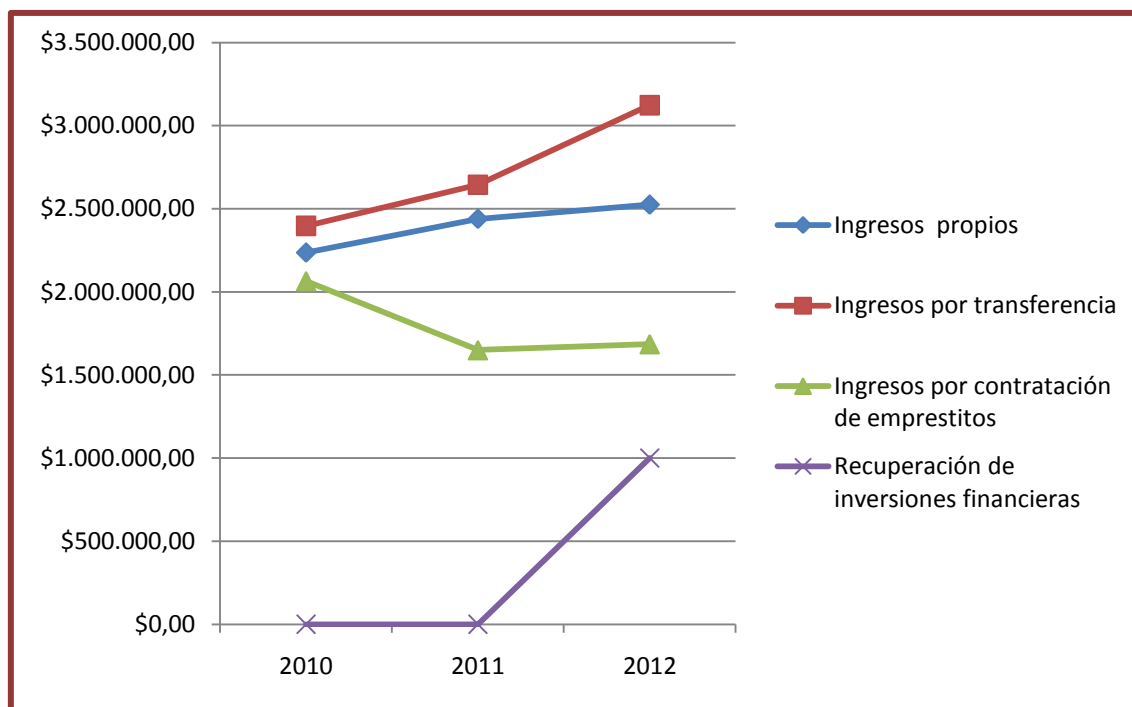
Fuente: Elaboración propia con base al informe de ejecución presupuestaria de ingresos de la municipalidad de Zacatecoluca, La paz.

Durante el período que se presenta, 2010-2012, se observa un incremento en los ingresos totales año con año, esto marcado principalmente por el crecimiento en los ingresos propios en un 12.9% en el período, y los ingresos por transferencias que crecieron en un 30,3%.

La gráfica que se presenta a continuación muestra la evolución de los ingresos por fuente de financiamiento.

³⁷ Decreto Legislativo N° 74 del 8 de septiembre de 1988, Diario Oficial N° 176, Tomo N° 300, del 23 de septiembre de 1988.

Gráfica No. 7
Evolución de los ingresos por fuente de financiamiento
Municipalidad de Zacatecoluca. 2010-2012



Fuente: Elaboración propia con base al informe de ejecución presupuestaria de ingresos de la municipalidad de Zacatecoluca, La paz.

Egresos

En el análisis de los egresos del municipio de Zacatecoluca, hay que considerar la relación de estos en cuatro componentes gasto corriente, gasto de inversión, los gastos que se generaron para amortización de deuda y las inversiones financieras o inversión en títulos de valores. El cuadro que se muestra en líneas inferiores puede ilustrar sobre los montos de estos gastos en el período 2010-2012.

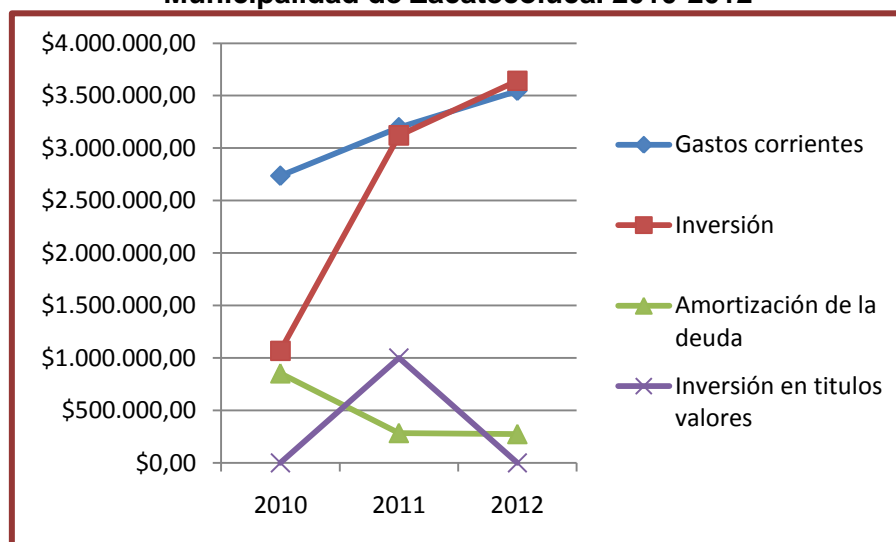
Tabla No. 9
Consolidado de egresos por tipo de gasto
Municipalidad de Zacatecoluca, la paz 2010-2012

	2010	2011	2012
Gasto corriente	\$2.736.055,10	\$3.197.737,69	\$3.523.763,46
Inversión	\$1.068.422,01	\$3.121.758,59	\$3.642.629,95
Amortización de la deuda	\$854.641,28	\$285.453,56	\$275.558,25
Inversión en títulos valores	\$0,00	\$1.000.000,00	\$0,00
Total	\$4.659.118,39	\$7.604.949,84	\$7.463.576,39

Fuente: Elaboración propia con base al informe de ejecución presupuestaria de egresos de la municipalidad de Zacatecoluca, La paz.

Los gastos totales presentaban una tendencia creciente del año 2010 al 2011, ya que los gastos corrientes se habían incrementado en 16,9%, los gastos de inversión casi se triplicaron y se hizo una inversión en títulos valores por un millón de dólares; ese panorama cambió para el 2012, ya que en ese año los únicos gastos que se incrementaron fueron los corrientes.

Gráfica No. 8
Evolución de egresos por tipo de gasto
Municipalidad de Zacatecoluca. 2010-2012



Fuente: Elaboración propia con base al informe de ejecución presupuestaria de egresos de la municipalidad de Zacatecoluca, La Paz.

Superávit/déficit

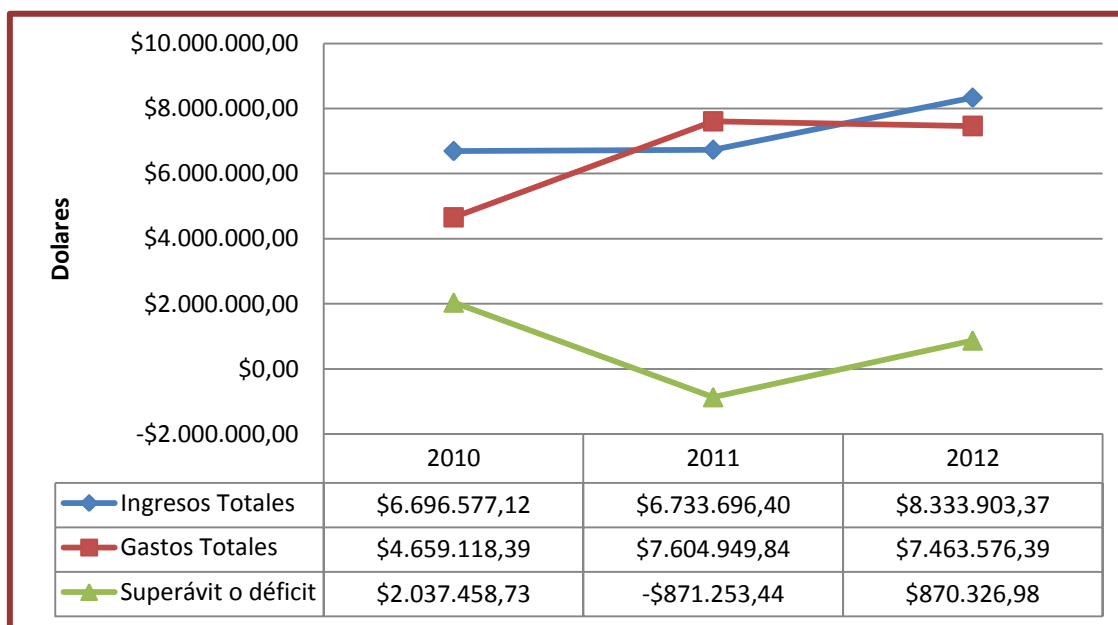
Al realizar una comparación entre los ingresos y los gastos totales de la municipalidad para cada uno de los años del período 2010 al 2012, se puede observar un balance positivo o sea un superávit para los años 2010 y 2012, mientras que es negativo en el 2011 con un déficit de \$871.253,44; esto fue provocado más que por un aumento fuerte en los gastos, por una disminución considerable en los ingresos.

Tabla No. 10
Comparativo entre ingresos y gastos
Municipio de Zacatecoluca. 2010-2012

	2010	2011	2012
Ingresos totales	\$6.696.577,12	\$6.733.696,40	\$8.333.903,37
Gastos totales	\$4.659.118,39	\$7.604.949,84	\$7.441.951,66
Superávit o Déficit	\$2.037.458,73	(-\$871.253,44)	\$891.951,71

Fuente: Elaboración propia en base Informe de Ejecución Presupuestaria de ingresos y egresos de la municipalidad de Zacatecoluca.

Gráfica No. 9
Comparativo de ingresos-egresos 2010-2012
Municipalidad de Zacatecoluca



Fuente: Elaboración propia en base Informe de ejecución presupuestaria de ingresos y egresos de la municipalidad de Zacatecoluca.

Indicadores de desempeño financiero

Autonomía financiera

Es un indicador que se obtiene al dividir ingresos propios entre ingresos totales y se refiere al nivel de dependencia que tienen las municipalidades respecto de los ingresos que perciben. En esta relación hay que señalar que en el municipio se han hecho esfuerzos tendientes a elevar la recaudación financiera, pero aún así los datos muestran que depende mayoritariamente de recursos que provienen de fuentes de financiamiento que están fuera del municipio. Se observa una leve fluctuación en el período en cuanto a este indicador, ya que pasó de 33.4% en el 2010 al 36.2% en el 2011 y disminuye al 30,3% en el 2012. Sin embargo puede decirse que en promedio aproximadamente la tercera parte de los ingresos de la municipalidad provienen de los ingresos generados por la misma municipalidad.

Tabla No. 11
Índice de autonomía financiera
Municipalidad Zacatecoluca

	2010	2011	2012
Ingresos propios	\$2.235.953,98	\$2.439.057,59	\$2.524.877,00
Ingreso totales	\$6.696.577,12	\$6.733.696,40	\$8.333.903,37
Índice de Autonomía financiera	33.4%	36.2%	30.3%

Fuente: Elaboración propia en base Informe de Ejecución Presupuestaria de ingresos y egresos de la municipalidad de Zacatecoluca.

Autonomía Operativa

Esta referida a la capacidad financiera que tiene un gobierno local para financiar sus gastos operativos con sus recursos propios y se establece dividiendo los ingresos corrientes entre los gastos corrientes.

De acuerdo a las pautas para la elaboración de planes de rescate financiero³⁸, un indicador menor que uno (1) muestra una situación deficiente, es decir, el municipio no alcanza a

³⁸ Secretaría de Asuntos Estratégicos. Subsecretaría de Desarrollo Local y Descentralización. Pautas para la formulación de planes de rescate financiero a municipios identificados en situación crítica, agosto 2011.

financiar sus gastos operativos con sus recursos propios; igual o mayor de uno (1) la situación es sostenible.

Tabla No. 12
Índice de autonomía operativa
Municipalidad Zacatecoluca

	2010	2011	2012
Ingresos corrientes	\$2.770.175,86	\$3.082.047,29	\$3.231.265,52
Gastos corrientes	\$2.736.055,10	\$3.197.737,69	\$3.523.763,46
Índice de Autonomía Operativa	1,01	0,96	0,92

Fuente: Elaboración propia en base Informe de Ejecución Presupuestaria de ingresos y egresos de la municipalidad de Zacatecoluca.

De acuerdo a lo presentado en la tabla anterior, es claro que el municipio está en una situación bastante favorable en cuanto este indicador, ya que en uno de los años que se presentan logró financiar los gastos corrientes con los ingresos propios generados, y en los otros dos años, ha estado cerca de lograrlo.

Indicador Ingreso Per cápita

El ingreso per cápita, es un indicador promedio que intenta medir el monto que de los ingresos propios que se reciben en la municipalidad en un año, le corresponden a cada uno de los habitantes del municipio. Para el municipio de Zacatecoluca el indicador para cada uno de los tres años considerados se presenta en el cuadro a continuación.

Tabla No. 13
Ingreso per cápita
Municipalidad de Zacatecoluca

	2010	2011	2012
Ingresos propios	\$2.235.953,98	\$2.439.057,59	\$2.524.877,00
Población del municipio	65,820	65,820	65,820
Ingreso per cápita (IPC)	\$33,97	\$37,05	\$38,36

Fuente: Elaboración propia en base Informe de Ejecución presupuestaria de ingresos y egresos de la municipalidad de Zacatecoluca, y los datos de población en este documento.

Dado que Zacatecoluca se ha hecho un esfuerzo por incrementar los fondos propios a través de una serie de estrategias³⁹, el IPC también se ha incrementado, pasando de \$33,97 en el 2010 al \$38.36 en el 2012.

Ahorro operacional

Este indicador se establece restando de los ingresos corrientes anuales, los gastos corrientes en los que la municipalidad ha incurrido durante un año. Si el gasto corriente es mayor que los ingresos corrientes se tienen cifras negativas, lo que equivale a un des ahorro operacional, lo que implica que para cubrir los gastos de operación, la municipalidad tiene que hacer uso de otras fuentes de ingreso.

Tabla No. 14
Índice de ahorro operacional
Municipalidad de Zacatecoluca

	2010	2011	2012
Ingresos propios	\$2.235.953,98	\$2.439.057,59	\$2.524.877,00
FODES 25%	\$534.221,88	\$642.989,70	\$706.388,52
Ingresos corrientes	\$2.770.175,86	\$3.082.047,29	\$3.231.265,52
Gastos corrientes	\$2.736.055,10	\$3.197.737,69	\$3.523.763,46
Ahorro Operacional	\$34.120,76	\$ -115.690,40	\$ -292.497,94

Fuente: Elaboración propia en base Informe de Ejecución presupuestaria de ingresos y egresos de la municipalidad de Zacatecoluca.

De acuerdo a la información financiera entregada por la municipalidad, sobre la base de la cual se han hecho los cálculos para llegar a determinar el ahorro operacional; en el 2010 se observa un ahorro, en los dos últimos años ha existido un des ahorro operacional, el cual se incrementó del 2011 al 2012.

³⁹ Alcaldía Municipal de Zacatecoluca, Informe de cumplimiento de metas de la Unidad Financiera, Registro y Control Tributario de la Municipalidad de Zacatecoluca, 2012, pág. 3-5.

Proyección de disponibilidad neta

Para el cálculo de la disponibilidad neta en el período de duración del PEP, se ha considerado el monto de inversiones ejecutado por la municipalidad considerando un crecimiento moderado de 8%, y al costo de los proyectos en cada año se ha sumado el la cuota anual de préstamo que tiene la municipalidad. De mantenerse la tendencia esperada, la municipalidad no tendría mayor problema para cubrir lo consignado en los proyectos priorizados por el Grupo Gestor para cada año.

Se ha hecho un cálculo aproximado de costos de cada uno de los proyectos que se consignan en el PEP, y se tiene que el monto total que costaría la ejecución del Plan Estratégico Participativo del municipio de Zacatecoluca durante diez años es de \$31,087,476.

El monto que la municipalidad ha destinado a inversión cada año, durante los últimos tres años han sido en promedio de \$3.000,000; por lo que el presupuesto del PEP puede ser financiado e incluso ampliarse si se considera necesario.

Tabla No. 15
Proyección de disponibilidad neta

Descripción	2013	2014	2015	2016	2017	2018
Fondos de inversión	\$3.642.629,95	\$3.934.040,35	\$4.248.763,57	\$4.588.664,66	\$4.955.757,83	\$5.352.218,46
Superavit o deficit	\$ -	\$549.734,50	\$1.414.192,22	\$2.618.551,03	\$4.190.003,01	\$ 6.157.915,62
Proyectos anuales	\$3.642.629,95	\$3.384.305,85	\$3.384.305,85	\$3.384.305,85	\$3.384.305,85	\$3.384.305,85
Disponibilidad neta	\$3.642.629,95	\$4.483.774,84	\$5.662.955,79	\$7.207.215,69	\$9.145.760,84	\$11.510.134,08

Descripción	2019	2020	2021	2022	2023
Fondos de inversión	\$5.780.395,94	\$6.742.253,84	\$7.281.634,15	\$7.864.164,88	\$8.493.298,07
Superavit o deficit	\$8.554.005,71	\$11.911.953,70	\$15.809.282,00	\$20.289.141,03	\$25.398.133,25
Proyectos anuales	\$3.384.305,85	3.384.305,85	\$3.384.305,85	\$3.384.305,85	\$3.384.305,85
Disponibilidad neta	\$14.334.401,64	\$18.654.207,54	\$23.090.916,15	\$28.153.305,91	\$33.891.431,32

2.5.1 Proyectos estratégicos

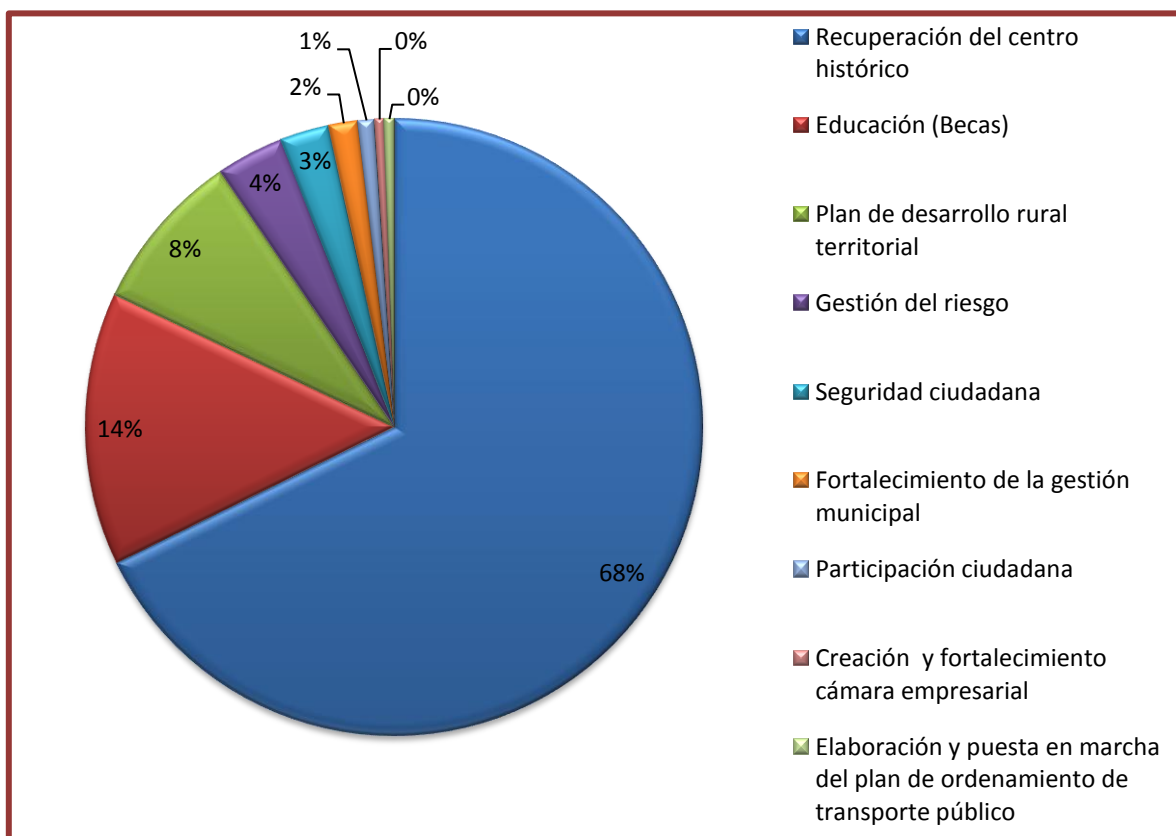
El programa multianual de inversión y financiamiento se presenta a través de dos matrices, una que contiene los proyectos que se han definido como estratégicos para el municipio, y la otra que contiene los proyectos territoriales y sectoriales. En el primero de los casos surgieron once proyectos considerado estratégicos, tanto por la población como por la municipalidad. Por otra parte, los proyectos territoriales y sectoriales son doscientos setenta y uno.

Tabla No. 16
Proyectos estratégicos PEP Zacatecoluca

Nº	Proyecto	Costo estimado	2014-2016	2017-2019	2020-2023	Posibles fuentes de financiamiento
1	Atención a la niñez, adolescencia y juventud del municipio, con enfoque de revención y cultura de paz	\$ 60.000,0	X	X	X	Municipalidad, MINED, INJUVE, PNC
2	Elaboración e implementación de plan de seguridad ciudadana municipal	\$ 90.000,0	X	X	X	Municipalidad, MINED, PNC
3	Elaboración y desarrollo de campaña orientada a regular el uso de químicos madurantes en el municipio.	\$ 60.000,0	X	X	X	Municipalidad, MAG/CENTA, MARN

Nº	Proyecto	Costo estimado	2014-2016	2017-2019	2020-2023	Posibles fuentes de financiamiento
4	Becas a jóvenes para acceder a estudios de educación media, técnica y superior	\$ 842.500,0	X	X	X	Municipalidad, ALBA Becas
5	Mitigación por amenaza de deslizamiento de tierra al norte del volcán Chinchontepec	\$ 150.000,0	X	X	X	Municipalidad, MARN
6	Fortalecimiento de la gestión municipal	\$ 90.000,0	X	X	X	Municipalidad, ISDEM, COMURES
7	Elaboración y puesta en marcha de un plan de ordenamiento de transporte público municipal	\$ 30.000,0	X	X	X	Municipalidad, VMT, cooperativas de transporte
8	Fortalecimiento del tejido organizativo de las 10 intercomunales que representan los 10 territorios del municipio.	\$ 50.000,0	X	X	X	Municipalidad
9	Creación y fortalecimiento de una cámara empresarial que aglutine el sector empresarial en el municipio.	\$ 30.000,0	X	X	X	Municipalidad, CONAMYPE, MITUR
10	Recuperación del centro histórico	\$ 4.000.000,0	X	X	X	Municipalidad, empresariado local
11	Plan de desarrollo rural territorial	\$ 500.000,0	X	X	X	Municipalidad, MAG/CENTA, MARN

Gráfica No. 10
Distribución por temas
Proyectos estratégicos PEP Zacatecoluca



2.5.2 Proyectos territoriales y sectoriales

Tabla No. 17
Proyectos territoriales y sectoriales PEP Zacatecoluca

Nº	Proyecto	Puntaje	Costo estimado	2014-2016	2019-2017	2020-2023	Posibles fuentes de financiamiento
1	Balastrado de 300 mts en cada una de las calles principales en los Ángeles, San Francisco, El Papayo, El Hormiguero, Las Mercedes, San Carlos, El Cristal, Rio Blanco, La Esmeralda del cantón El Socorro (2,700 mts. En total)	18	\$ 35.100,0	X			Municipalidad (FODES), MOP, FOVIAL, FISDL
2	Pavimentado de 600 mts de la calle Rafael Osorio a la Carretera el litoral	18	\$ 58.800,0	X			Municipalidad (FODES), MOP, FOVIAL, FISDL

Nº	Proyecto	Puntaje	Costo estimado	2014-2016	2019-2017	2020-2023	Posibles fuentes de financiamiento
3	Introducción de 3,500 mts de energía eléctrica en Los Aparicio, cantón el Espino Arriba	18	\$ 35.000,0	X			Municipalidad (FODES), empresa de energía eléctrica, FOMILENIO
4	Mantenimiento a 3 quebradas del área urbana (\$2,000 c/u x año)	18	\$ 60.000,0	X	X	X	COEN, Municipalidad (FODES), PFGL, FISDL (PATI)
5	Pavimentación de 1500 mts de calle principal del Cantón Animas Arriba	17	\$ 147.000,0	X			Municipalidad (FODES), MOP, FOVIAL, FISDL
6	Pavimentación y cordoneado de 2000 mts de la calle de Huacachala hacia autopista en cantón Penitente Arriba	17	\$ 200.000,0	X			MOP, FOVIAL, Municipalidad (FODES)
7	Perforación de un pozo e instalación de un sistema de agua domiciliar para 130 viviendas en cantón San Antonio Ulapa (\$31,000 pozo mas \$32,500 agua)	17	\$ 63.500,0	X			Municipalidad, ANDA, PFGL, Embajadas
8	Implementación de talleres vocacionales que faciliten empleo a 200 jóvenes en cantón Espino Abajo (\$150 p/p)	17	\$ 30.000,0	X			Municipalidad, FISDL (PATI), INJUVE, PREPAZ, INSAFORP
9	Pavimentación de calles en San Carlos I 8 Km, San Carlos II 4 Km, Palmira 1 Km, José Simeón Cañas II 230 m al norte, Almendros III 220 m, Almendros I 280 m. en cantón Platanares	16	\$ 1.345.540,0	X			MOP, FOVIAL, Municipalidad (FODES)
10	Construcción de dos túmulos a unos 3 km ½ del cantón Platanares	16	\$ 500,0	X			MOP, FOVIAL, Municipalidad (FODES)
11	Pavimentación de 7 km en carretera a Escuintla	16	\$ 686.000,0	X			MOP, FOVIAL, Municipalidad (FODES)
12	Balastreado 1500 mts de calle principal y 1600 mts de cuatro calles terciarias en San Carlos la Magdalena	16	\$ 40.300,0	X			MOP, FOVIAL, Municipalidad (FODES)
13	Pavimentación de 700 mts de calle en entradas principales de Los Cernas cantón Espino Arriba	16	\$ 68.600,0	X			MOP, FOVIAL, Municipalidad (FODES)

Nº	Proyecto	Puntaje	Costo estimado	2014-2016	2019-2017	2020-2023	Posibles fuentes de financiamiento
14	Balastreado y cuneteado de 2 km en cantón Callejón	16	\$ 30.000,0	X			MOP, FOVIAL, Municipalidad (FODES)
15	Pavimentación 600 mts de calle interna del turicentro Ichanmichen	16	\$ 58.800,0	X			MOP, FOVIAL, Municipalidad (FODES), MITUR
16	Introducción de agua domiciliar en: Quita pereza I, Barrio la Cruz, Colonia Somoza I y II, Col. Guadalupana, Santa Teresa para unas 150 viviendas en cantón Piedra Grande Abajo	16	\$ 37.500,0	X			ANDA, PFGL, Municipalidad (FODES), FISDL
17	Introducción de energía eléctrica domiciliar de 800 mts para 47 viviendas en Lotificación Horeb, cantón Penitente Abajo	16	\$ 16.450,0	X			PFGL, Municipalidad (FODES), empresa de energía eléctrica, FOMILENIO
18	Instalación de un sistema de cámara de vigilancia para la seguridad de los pequeños comercios en el Mercado Central. Comercio informal	16	\$ 5.000,0	X			Municipalidad (FODES), Ministerio de Justicia y Seguridad Publica.
19	Formación laboral en el El Paraíso, La Joya, El Juguete, Callejón Huacachala, Nueva Jerusalén, San José, Ana Bella I, II, II; Platanares, El Progreso para 325 jóvenes en cantón Penitente Arriba	16	\$ 48.750,0	X	X		Municipalidad, FISDL (PATI), INJUVE, PREPAZ, INSAFORP, MINTRAB
20	Instalación de tuberías de aguas negras en las colonias la Esperanza II de 500 mts y Huacachala norte de 600 mts, cantón Penitente Arriba	16	\$ 70.000,0	X			ANDA, Municipalidad (FODES), Empresa Privada,
21	Creación de una ordenanza que regule o prohíba las lotificaciones al norte del volcán	15	\$ 3.000,0				Alcaldía
22	Pavimentación de 3000 mts de las calles principales de los caseríos Valle del Sol, Rotonda, Empalme, Jerusalén El Carmen y San Mauricio, Renacimiento, Monte Verde del cantón Espino Abajo	15	\$ 294.000,0	X			Municipalidad (FODES), MOP, FOVIAL, FISDL

Nº	Proyecto	Puntaje	Costo estimado	2014-2016	2019-2017	2020-2023	Posibles fuentes de financiamiento
23	Levantamiento y balastreado de 300 mts en Marranitos	15	\$ 4.500,0	X			Municipalidad (FODES), MOP, FOVIAL, FISDL
24	Construcción de puente de 50 mts de largo por 6 ancho en rio San Pedro del cantón El Amate	15	\$ 40.200,0	X			Municipalidad (FODES), MOP, FOVIAL, FISDL
25	Pavimentación, cuneteado y señalización de 3000 mts. de calle principal en cantón San Josecito	15	\$ 300.000,0	X			Municipalidad (FODES), MOP, FOVIAL, FISDL
26	Recuperación histórica de la 2ª calle pte. con el empedrado de 200 mts en el Bº San Sebastián Analco	15	\$ 37.800,0	X			Municipalidad (FODES), MOP, FOVIAL, FISDL
27	Pavimentación de 3 km en cantón San Rafael	15	\$ 294.000,0	X			Municipalidad (FODES), MOP, FOVIAL, FISDL
28	Introducción de agua potable y tres cantareras para 40 viviendas en La Clínica, del cantón Espino Arriba	15	\$ 10.000,0	X			Alcaldía, ANDA, PFGL, FISDL
29	Construcción de Casa Comunal en cantón Espino Arriba	15	\$ 70.000,0	X			Alcaldía, FISDL
30	Pavimentación de calle en Callejón de 2,5 km desde autopista hasta Hda. San Rafael (Callejón Los González, Callejón de la Presa) en cantón Penitente Abajo	14	\$ 245.000,0	X			Municipalidad (FODES), MOP, FOVIAL, FISDL
31	Reparación de 10 km de calle del Papayal a autopista en cantón Tierra Blanca	14	\$ 130.000,0	X			Municipalidad (FODES), MOP, FOVIAL, FISDL
32	Construcción de 3 puentes permanentes en ríos Acomunca 9 mts largo por 4, Chalagua 7 mts largo por 4 ancho y Amayo 8 mts largo por 8 ancho en cantón Tierra Blanca	14	\$ 19.296,0	X			Municipalidad (FODES), MOP, FOVIAL, FISDL
33	Pavimentando 5 km de calle en cantón San Marcos de la Cruz	14	\$ 490.000,0	X			Municipalidad (FODES), MOP, FOVIAL, FISDL
34	Colocación de reductores de velocidad y señalización de 3 km de calle del desvío del Barrio Nuevo hasta San Marcos de la Cruz	14	\$ 2.000,0	X			Municipalidad (FODES), MOP, FOVIAL, FISDL
35	Balastreado 3 km de calle en caserío Palo Galán cantón San Marcos de la Cruz	14	\$ 39.000,0	X			Municipalidad (FODES), MOP, FOVIAL, FISDL

Nº	Proyecto	Puntaje	Costo estimado	2014-2016	2019-2017	2020-2023	Posibles fuentes de financiamiento
36	Reconstrucción de final 6ª calle Ote. de aproximadamente 570 mts del Cantón Piedra Grande Abajo	14	\$ 7.410,0	X			Municipalidad (FODES), MOP, FOVIAL, FISDL
37	Pavimentación de 2 km de calle dentro de las comunidades de Santa Teresa y Guadalupana del Cantón Piedra Grande Abajo	14	\$ 196.000,0	X			Municipalidad (FODES), MOP, FOVIAL, FISDL
38	Pavimentación de 250 mts., en calle, avenida y pasaje de Col. Pedregal en cantón Platanares	14	\$ 24.500,0	X			Municipalidad (FODES), MOP, FOVIAL, FISDL
39	Pavimentación de 2 km, en El Nilo I en cantón Platanares	14	\$ 196.000,0	X			Municipalidad (FODES), MOP, FOVIAL, FISDL
40	Pavimentación de 300 mts, en Col. San José La Paz en cantón Platanares	14	\$ 29.400,0	X			Municipalidad (FODES), MOP, FOVIAL, FISDL
41	Pavimentación de 1,5 km. en Col. José Simeón Cañas en cantón Platanares	14	\$ 147.000,0	X			Municipalidad (FODES), MOP, FOVIAL, FISDL
42	Pavimentación de aproximadamente 4 km de calle principal que pasa por 10 colonias del cantón Penitente Arriba	14	\$ 392.000,0	X			Municipalidad (FODES), MOP, FOVIAL, FISDL
43	Pavimentación de 2650 metro de calle principal de la colonia Guacachala norte en cantón Penitente Arriba	14	\$ 259.700,0	X			Municipalidad (FODES), MOP, FOVIAL, FISDL
44	Pavimentando 200 mts de la 3ª calle pte. en col. San Rey	14	\$ 19.600,0	X			Municipalidad (FODES), MOP, FOVIAL, FISDL
45	Instalación de reductores de velocidad y túmulos en 1 km de la calle principal de Residencial Chinchontepec	14	\$ 750,0	X			Municipalidad (FODES), MOP, FOVIAL, FISDL
46	Pavimentación 100 mts. de 8ª av. Sur de Bº El Carmen	14	\$ 9.800,0	X			Municipalidad (FODES), MOP, FOVIAL, FISDL
47	Instalación de reductores de velocidad y túmulos e 800 mts de la calle Rafael Osorio, Escuela Claudia Lars de Bº El Carmen	14	\$ 500,0	X			Municipalidad (FODES), MOP, FOVIAL, FISDL
48	Reparación de 4 km de calle principal en cantón Tapechame de la Cruz	14	\$ 52.000,0	X			Municipalidad (FODES), MOP, FOVIAL, FISDL
49	Construcción de puente de 8 mts largo por 4 ancho para conecta con el Centro Escolar del cantón El Socorro	14	\$ 6.432,0	X			Municipalidad (FODES), MOP, FOVIAL, FISDL

Nº	Proyecto	Puntaje	Costo estimado	2014-2016	2019-2017	2020-2023	Posibles fuentes de financiamiento
50	Construcción del tanque de agua potable para dar servicio de agua a 150 viviendas en la colonia Las Brisas, del cantón San Josecito	14	\$ 15.000,0	X			Alcaldía, ANDA, PFGL, FISDL
51	Proyecto de instalación de agua domiciliar de 600 mts en El Milagro, de 800 mts en Cosme , de 400 mts en Reina de la Paz, de 600 mts en coliseo, de 700 mts en El Porvenir, 500 mts en Bosque de Santa Julia, de 700 mts en Punta Diamante, de 800 mts en Guacachala Sur, de 300 mts en El Puente del cantón Penitente Arriba	14	\$ 250.000,0	X			Alcaldía, ANDA, PFGL, FISDL
52	Recuperación y cuidado de 1 zona verde en Valle del Sol, 1 en Rotonda, 1 en Empalme, 1 en Jerusalén, 1 en El Carmen, 1 en San Mauricio, 1 en Renacimiento, 1 en Monte Verde del cantón Espino Abajo	14	\$ 10.000,0	X			Alcaldía, FISDL
53	Perforación de pozos herméticos en Valle del Sol, Rotonda, Empalme, Jerusalén El Carmen y San Mauricio, Renacimiento, Monte Verde para 200 viviendas del cantón Espino Abajo	14	\$ 200.000,0	X			Alcaldía, ANDA, PFGL, FISDL
54	Diagnostico del estado de las letrinas para la construcción de letrinas aboneras en Azacualpa e Isletas	14	\$ 3.000,0	X			Alcaldía, FISDL
55	Equipamiento de la escuela de futbol con 100 jóvenes participando y asegurar su sostenibilidad en cantón Penitente Arriba	14	\$ 60.000,0	X	X	X	Alcaldía, INDES, INJUVE
56	Construcción de un gimnasio comunitario en cantón Penitente Arriba	14	\$ 36.000,0	X			Alcaldía, INDES, INJUVE, FISDL
57	Mejoramiento de alumbrado público en Santa Marta, cantón el Espino Arriba	14	\$ 15.000,0	X			Alcaldía, PFGL, FISDL
58	Instalación de 1500 mts de energía eléctrica para 45 viviendas del cantón Buena Vista Arriba	14	\$ 15.750,0	X			Alcaldía, PFGL, FISDL
59	Instalación de tendido eléctrico a 40 viviendas en cantón La Joya	14	\$ 14.000,0	X			Alcaldía, PFGL, FISDL

Nº	Proyecto	Puntaje	Costo estimado	2014-2016	2019-2017	2020-2023	Posibles fuentes de financiamiento
60	Talleres vocacionales para 300 jóvenes de El Milagro, Cosme, Reina de la Paz, coliseo, Santa Rosa I, II; Flores de Madrid, El Porvenir, Bosque de Santa Julia, Punta Diamante, Guacachala Sur, El Puente del cantón Penitente Arriba	14	\$ 45.000,0	X	X		Alcaldía, ONG´s, INSAFORP, FISDL/PATI
61	Activación de una bolsa de empleo desde la Alcaldía en coordinación con empresa privada (Urbana)	14	\$ 3.000,0	X	X	X	Alcaldía, MITRAB
62	Proyecto de emprendedurismo a 500 mujeres jóvenes de zona urbana	14	\$ 175.000,0	X	X	X	Alcaldía, ONG´s, INSAFORP, FISDL/PATI
63	Talleres vocacionales 225 jóvenes en Lot. y caserío El Espino Arriba, Lot. El Jobo, los Aparicio, Col. Española, los Cerna, Clínica, Col. Sta. Marta, los Domínguez Km 82 del cantón Espino Arriba	14	\$ 33.750,0	X	X		Alcaldía, ONG´s, INSAFORP, FISDL/PATI
64	Proyecto de regulación de la contaminación sónica en zona urbana	14	\$ 1.000,0	X			Alcaldía, MARN
65	Proyecto de tratamiento de aguas negras (14 km) que contamina pozo ubicado en el centro escolar de Platanares	14	\$ 50.000,0	X			Alcaldía, ANDA, PFGL, FISDL
66	Construcción de 2 bordas de aproximadamente 20 km en río San Antonio de cantón Azacualpa	14	\$ 300.000,0	X			Municipalidad (FODES), MOP, FISDL
67	Construcción de un drenado de 10 km por 5 mts de ancho para destino de agua lluvias de cantón Azacualpa	14	\$ 80.000,0	X			Municipalidad (FODES), MOP, FISDL
68	Gestión para la instalación de un centro de estudios universitarios en el municipio	13	\$ 5.000,0	x			Municipalidad
69	Elaboración de ordenanza municipal que regule los negocios que comercializan bebidas alcohólica	13	\$ 3.000,0	X			Municipalidad
70	Creación de una ordenanza que prohíba la perforación de fosas septicas cerca de pozos y botar basura en calles y ríos del municipio	13	\$ 3.000,0	X			Municipalidad
71	Elaboración de ordenanza que regule la competencia desleal de comercio informal en el municipio	13	\$ 3.000,0	X			Municipalidad, CONAMYPE

Nº	Proyecto	Puntaje	Costo estimado	2014-2016	2019-2017	2020-2023	Posibles fuentes de financiamiento
72	Construcción de puente de 9 mts por 4 de ancho para acceder al cantón San Marcos de la Cruz	13	\$ 7.236,0		X		Municipalidad (FODES), MOP, FOVIAL, FISDL
73	Pavimentación de 300 mts de calle principal de la urbanización Las Brisas de la Paz en cantón San Josecito	13	\$ 29.400,0		X		Municipalidad (FODES), MOP, FOVIAL, FISDL
74	Pavimentación de 2000 mts de calle desde Residencial Chinchontepec hasta Tapechame en cantón El Lievano	13	\$ 196.000,0		X		Municipalidad (FODES), MOP, FOVIAL, FISDL
75	Asfaltado 2 km en Lotificación Santa Catalina que conecta con Las Flores en cantón El Lievano	13	\$ 60.000,0		X		Municipalidad (FODES), MOP, FOVIAL, FISDL
76	Pavimentación de 2 km y cuneteado a cantón Santa Lucia.	13	\$ 196.000,0		X		Municipalidad (FODES), MOP, FOVIAL, FISDL
77	Pavimentación de 15 km desde la terminal hasta el Zapote	13	\$ 147.000,0		X		Municipalidad (FODES), MOP, FOVIAL, FISDL
78	Resolución de conflicto de agua con la constructora Salazar en Urb. Brisas de la Paz II, del cantón San Josecito	13	\$ 1.000,0		X		Alcaldía, ANDA, PFGL, FISDL
79	Perforación del pozo e instalación de agua domiciliar en 25 viviendas del cantón Amayo	13	\$ 37.250,0		X		Alcaldía, ANDA, PFGL, FISDL
80	Instalación de agua potable por cañería domiciliar en comunidades Santa Irene, la Floresta, Horeb para 300 viviendas en cantón Penitente Abajo	13	\$ 75.000,0		X		Alcaldía, ANDA, PFGL, FISDL
81	Introducción de agua potable en Casco, Papayal, Cocal, Santa Rosa, Cuchilla, Florida, para 200 viviendas del cantón Tierra Blanca	13	\$ 50.000,0		X		Alcaldía, ANDA, PFGL, FISDL
82	Construcción de 200 letrinas aboneras en Casco, Papayal, Cocal, Santa Rosa, Cuchilla, Florida, del cantón Tierra Blanca	13	\$ 320.000,0		X		Alcaldía, FISDL
83	Construcción de un espacio para actividades formativas y socioculturales en los caseríos de Valle del Sol, Rotonda, Empalme, Jerusalén El Carmen y San Mauricio, Renacimiento,	13	\$ 80.000,0		X		Alcaldía, FISDL

Nº	Proyecto	Puntaje	Costo estimado	2014-2016	2019-2017	2020-2023	Posibles fuentes de financiamiento
	Monte Verde						
84	Construcción de un centro de recreación para niños, niñas, jóvenes y adultos en cantón Penitente Arriba	13	\$ 80.000,0		X		Alcaldía, FISDL
85	Instalación de 700 mts de alumbrado público en Lotificación Santa Catalina, cantón El Liévano	13	\$ 50.000,0		X		Alcaldía, PFGL, FISDL
86	Mitigación de focos de infección en quebrada que nace en cantón Liévano	13	\$ 3.000,0		X		Alcaldía, Unidad de Salud
87	Capacitaciones sobre el fortalecimiento de la organización comunitaria a 10 Asociaciones de Desarrollo Comunal, cantón Espino Abajo	13	\$ 15.000,0	X			Alcaldía
88	Construcción de 10 casas comunales en los diferentes caseríos del cantón Espino Abajo	13	\$ 800.000,0	X	X	X	Alcaldía, FISDL
89	Implementación de ferias de empleo en El Paraiso, La Joya, El Juguete, Callejón Guacachala, Nueva Jerusalén, San José, Ana Bella I, II, III; Platanares, El Progreso del cantón Penitente Arriba	13	\$ 10.000,0	X			Alcaldía, MITRAB
90	Elaboración de estrategias con autoridades competentes para control de productos de dudosa procedencia, sector comercio informal	13	\$ 2.000,0	X			Alcaldía, PNC
91	Escrituración de terrenos pertenecientes a socios y socias de cinco cooperativas del Sector agropecuario en conflicto con el ISTA.	13	\$ 100.000,0	X	X		Alcaldía, ILP
92	Instalación de un sistema de aguas negras de 500 mts en Bº La Cruz, de 600 mts en Quinto Patio, de 600 mts en Margaritas, de 400 mts en José Simeón Cañas, 600 mts en Palmiras en cantón Platanares	13	\$ 150.000,0		X		Alcaldía, ANDA, PFGL, FISDL

Nº	Proyecto	Puntaje	Costo estimado	2014-2016	2019-2017	2020-2023	Posibles fuentes de financiamiento
93	Proyecto de tuberías de agua negras de 1 km en Las Flores, de 1 km en Cuesta Elena, 800 mts en la Esperanza, 2400 mts en Manune, de 2300 mts en Ojo de Agua, 1 km en Quintanilla, de 1200 mts en Zaldívar I, II, de 500 mts en El Progreso, canton Espino Arriba	13	\$ 600.000,0		X		Alcaldía, ANDA, PFGL, FISDL
94	Proyecto de formación técnica para elaborar materiales o insumos orgánicos	13	\$ 4.500,0		X		Alcaldía, ONG's, INSAFORP, FISDL/PATI
95	Construcción de un muro de retención de 30 mts largo por 5 de ancho en col. Margaritas en zona urbana	13	\$ 10.000,0		X		Municipalidad (FODES), MOP, FOVIAL, FISDL
96	Construcción de un relleno de 6 x 4 metros cuadrados en el centro de la colonia Huacachala norte	13	\$ 4.000,0		X		Municipalidad (FODES), MOP, FOVIAL, FISDL
97	Pavimentación 800 mts de calle en Apanta en cantón La Lucha	12	\$ 78.400,0		X		Municipalidad (FODES), MOP, FOVIAL, FISDL
98	Pavimentación 2 km de calle en La Luchita en cantón La Lucha	12	\$ 196.000,0		X		Municipalidad (FODES), MOP, FOVIAL, FISDL
99	Pavimentación de 1 km de calle en La Mayra en cantón La Lucha	12	\$ 98.000,0		X		Municipalidad (FODES), MOP, FOVIAL, FISDL
100	Construcción de un puente vehicular de 4 mts. de ancho por 8 mts. de largo en Almendros I en cantón Platanares	12	\$ 6.432,0		X		Municipalidad (FODES), MOP, FOVIAL, FISDL
101	Construcción puente sobre río Penitente (40 mt largo y 8 mt de largo) en cantón Penitente Abajo	12	\$ 32.160,0		X		Municipalidad (FODES), MOP, FOVIAL, FISDL
102	Construcción puente sobre río Cuyuagua (6 mts largo y 4 mts ancho) en cantón Penitente Abajo	12	\$ 4.824,0		X		Municipalidad (FODES), MOP, FOVIAL, FISDL
103	Encementado hidráulico de pasajes entrada de La Floresta, Horeb de 60 mts en total en cantón Penitente Abajo	12	\$ 5.880,0		X		Municipalidad (FODES), MOP, FOVIAL, FISDL
104	Pavimentación 6 km de calle en El Cocal, cantón Tierra Blanca	12	\$ 588.000,0		X		Municipalidad (FODES), MOP, FOVIAL, FISDL
105	Pavimentación 6 km de calles de La Cuchilla, , en cantón Tierra Blanca	12	\$ 588.000,0		X		Municipalidad (FODES), MOP, FOVIAL, FISDL

Nº	Proyecto	Puntaje	Costo estimado	2014-2016	2019-2017	2020-2023	Posibles fuentes de financiamiento
106	Pavimentación de 7 km de calles de La Florida, en cantón Tierra Blanca	12	\$ 686.000,0		X		Municipalidad (FODES), MOP, FOVIAL, FISDL
107	Pavimentación de 5 km de calles del Casco, en cantón Tierra Blanca	12	\$ 490.000,0		X		Municipalidad (FODES), MOP, FOVIAL, FISDL
108	Balastreado de calles vecinales: Saygon 3 km y Tempisque 2 km cantón Tierra Blanca	12	\$ 26.000,0		X		Municipalidad (FODES), MOP, FOVIAL, FISDL
109	Balastreado y levantamiento de 5 km de calle principal en cantón Animas Abajo	12	\$ 75.000,0		X		Municipalidad (FODES), MOP, FOVIAL, FISDL
110	Construcción de puente de 7 mts por 4 ancho por donde Ángela Delgado y el otro puente de 6 mts por 4 ancho por donde la familia Velázquez, cantón Despoblado	12	\$ 10.452,0		X		Municipalidad (FODES), MOP, FOVIAL, FISDL
111	Balastreado de 200 mts de calle terciaria del Mongollano del caserío Los Pineda en cantón Despoblado	12	\$ 2.600,0		X		Municipalidad (FODES), MOP, FOVIAL, FISDL
112	Pavimentación de calles terciarias de un tramo total de 8 km de los caseríos Las Brisas, San Faustino, Jardines de la Paz, Paredes y Los Obrajes en cantón San Faustino	12	\$ 784.000,0		X		Municipalidad (FODES), MOP, FOVIAL, FISDL
113	Balastreado 300 mts en tres calles terciarias en cantón San Francisco los Reyes	12	\$ 11.700,0		X		Municipalidad (FODES), MOP, FOVIAL, FISDL
114	Balastreado y levantamiento de 2km de calle en los Ángeles cantón El Socorro	12	\$ 30.000,0		X		Municipalidad (FODES), MOP, FOVIAL, FISDL
115	Balastreado y levantamiento 3 km de calle en el Carmen cantón Azacualpa	12	\$ 45.000,0		X		Municipalidad (FODES), MOP, FOVIAL, FISDL
116	Balastreado y levantamiento de 1 ½ km de calle en Monte Verde en cantón Isletas	12	\$ 22.500,0		X		Municipalidad (FODES), MOP, FOVIAL, FISDL
117	Levantamiento y balastreado de 300 mts Lucias María en cantón Azacualpa	12	\$ 4.500,0		X		Municipalidad (FODES), MOP, FOVIAL, FISDL
118	Balastreado y levantamiento de 400 mts de calle en cantón Isletas	12	\$ 6.000,0		X		Municipalidad (FODES), MOP, FOVIAL, FISDL
119	Balastreado de 3 km de calle en Santa Julia en cantón Azacualpa	12	\$ 39.000,0		X		Municipalidad (FODES), MOP, FOVIAL, FISDL
120	Construcción de puente de 9 mts por 5 ancho que conecte Marranitos y los Ángeles	12	\$ 7.236,0		X		Municipalidad (FODES), MOP, FOVIAL, FISDL

Nº	Proyecto	Puntaje	Costo estimado	2014-2016	2019-2017	2020-2023	Posibles fuentes de financiamiento
121	Balastreado de 1600 mts de calle en caserío El Milagro cantón El Amate	12	\$ 20.800,0		X		Municipalidad (FODES), MOP, FOVIAL, FISDL
122	Reconstrucción de puente peatonal de 7 mts en Cantón Piedra Grande Abajo	12	\$ 5.628,0		X		Municipalidad (FODES), MOP, FOVIAL, FISDL
123	Balastreado de 600 metros de calle en cantón Amayo	12	\$ 7.800,0		X		Municipalidad (FODES), MOP, FOVIAL, FISDL
124	Pavimentación de 1600 mts de calle en Las Flores en cantón El Lievano	12	\$ 156.800,0		X		Municipalidad (FODES), MOP, FOVIAL, FISDL
125	Pavimentación de 15 km de calle principal en cantón Ulapa	12	\$ 1.470.000,0		X		Municipalidad (FODES), MOP, FOVIAL, FISDL
126	Pavimentación 600 mts lineales en col. Santa Marta en cantón San Rafael	12	\$ 58.800,0		X		Municipalidad (FODES), MOP, FOVIAL, FISDL
127	Pavimentación de 400 mts de calle principal en Los Domínguez cantón Espino Arriba	12	\$ 39.200,0		X		Municipalidad (FODES), MOP, FOVIAL, FISDL
128	Balastreado y cuneteado de 2 km en Tempisque en cantón Tierra Blanca	12	\$ 30.000,0		X		Municipalidad (FODES), MOP, FOVIAL, FISDL
129	Balastreado y cuneteado de 1 km en cantón La Joya	12	\$ 15.000,0		X		Municipalidad (FODES), MOP, FOVIAL, FISDL
130	Pavimentación de 1000 mts en cantón El Copinol	12	\$ 98.000,0		X		Municipalidad (FODES), MOP, FOVIAL, FISDL
131	Balastreado de 1 km en Las Flores en cantón Espino Abajo	12	\$ 13.000,0		X		Municipalidad (FODES), MOP, FOVIAL, FISDL
132	Pavimentación de 750 mts en Cuesta Elena en cantón Espino Abajo	12	\$ 73.500,0		X		Municipalidad (FODES), MOP, FOVIAL, FISDL
133	Pavimentación de 1 km en Zaldívar en cantón Espino Abajo	12	\$ 98.000,0		X		Municipalidad (FODES), MOP, FOVIAL, FISDL
134	Balastreado de 500 mts en El Progreso y 200 mts en Santa Juliana en cantón Espino Abajo	12	\$ 9.100,0		X		Municipalidad (FODES), MOP, FOVIAL, FISDL
135	Construcción de 100 letrinas aboneras en cantón San Marcos de la Cruz	12	\$ 160.000,0		X		Alcaldía, FISDL
136	Proyecto de 400 mts de alcantarillado en 3ª calle pte del barrio El Carmen, zona urbana	12	\$ 80.000,0		X		Alcaldía, ANDA, PFGL, FISDL
137	Perforación de pozo para abastecer a 150 viviendas en cantón Piedra Grande Arriba	12	\$ 31.000,0		X		Alcaldía, ANDA, PFGL, FISDL

Nº	Proyecto	Puntaje	Costo estimado	2014-2016	2019-2017	2020-2023	Posibles fuentes de financiamiento
138	Perforación de pozo e instalación de un sistema de agua potable domiciliar para 208 viviendas del cantón El Copinol	12	\$ 83.000,0		X		Alcaldía, ANDA, PFGL, FISDL
139	Construcción de parque de juegos en cantón San Josecito	12	\$ 30.000,0		X		Alcaldía, FISDL
140	Posteado e instalación de alumbrado eléctrico 600 mts en Casco, de 400 en Papayal, de 400 en Cocal, Cuchilla, 300 en Florida, en cantón Tierra Blanca	12	\$ 70.000,0		X		Alcaldía, PFGL, FISDL
141	Introducción de 800 mts de energía eléctrica en Los Tigres eléctrica en cantón Tierra Blanca	12	\$ 50.000,0		X		Alcaldía, PFGL, FISDL
142	Instalación de 700 mts de energía eléctrica en El Progreso, cantón El Espino	12	\$ 55.000,0		X		Alcaldía, PFGL, FISDL
143	Introducción de energía eléctrica en 60 viviendas del caserío Hernández, Cantón Pineda	12	\$ 21.000,0		X		Alcaldía, PFGL, FISDL
144	Construcción de un dispensario médico, cantón Penitente Arriba	12	\$ 150.000,0		X		Alcaldía, MINSAL, FISDL
145	Instalación de un puesto permanente de la PNC, cantón La Lucha	12	\$ 15.000,0		X		Alcaldía, PNC
146	Instalación de una Sede policial, cantón Piedra Grande Arriba, Santa Lucía, San Lucas	12	\$ 15.000,0		X		Alcaldía, PNC
147	Construcción de 9 casas comunales en cantón El Socorro	12	\$ 630.000,0		X		Alcaldía, FISDL
148	Construcción de casa comunal en cantón Ánimas Arriba	12	\$ 70.000,0		X		Alcaldía, FISDL
149	Construcción de Casa Comunal en el Pichiche y en San José de la Montaña, cantón San José de Montaña	12	\$ 140.000,0		X		Alcaldía, FISDL
150	Construcción de casas comunales en cuatro comunidades del cantón Piedra Grande Abajo	12	\$ 280.000,0		X		Alcaldía, FISDL
151	Formación para habilidades laborales a 30 jóvenes con talleres vocacionales, cantón San Carlos la Magdalena	12	\$ 4.500,0		X		Alcaldía, ONG´s, INSAFORP, FISDL/PATI

Nº	Proyecto	Puntaje	Costo estimado	2014-2016	2019-2017	2020-2023	Posibles fuentes de financiamiento
152	Fortalecimiento de iniciativas económicas existentes: panaderías, procesadora de marañón en cantón San Faustino	12	\$ 7.500,0		X		Alcaldía, ONG´s, INSAFORP, FISDL/PATI
153	Formación laboral a 30 jóvenes con talleres vocacionales en cantón San Faustino	12	\$ 4.500,0		X		Alcaldía, ONG´s, INSAFORP, FISDL/PATI
154	Formación de habilidades laborales a 100 jóvenes con talleres vocacionales, en Colonia Somoza I, II, Quita Pereza I, II, del cantón Piedra Grande Abajo	12	\$ 15.000,0	X	X		Alcaldía, ONG´s, INSAFORP, FISDL/PATI
155	Formación de habilidades laborales 35 jóvenes con talleres vocacionales, de computación y asesoría técnica, cantón Las Tablas	12	\$ 5.250,0		X		Alcaldía, ONG´s, INSAFORP, FISDL/PATI
156	Construcción de un mercado de 30x20 mts aproximadamente para comercializar mariscos, verduras, carne, cantón San José la Montaña	12	\$ 110.000,0		X		Alcaldía, FISDL
157	Capacitaciones para fortalecer la comercialización de 5 cooperativas, sector agropecuario	12	\$ 7.500,0	X			Alcaldía, CONAMYPE
158	Fortalecimiento y financiamiento de 3 iniciativas económicas, cantón Piedra Grande Abajo	12	\$ 1.950,0	X			Alcaldía, ONG´s, INSAFORP, FISDL/PATI
159	Levantamiento de estudio tecnico de la contaminación de la quebrada San José y río Sapuyo en cantón Platanares	12	\$ 5.000,0			X	Alcaldía, MARN
160	Levantamiento de bordas de 6x100 y dragados de los ríos Sapullo y Acumunca que inunda a El Tempisque, Saigon, Tigres en cantón Tierra Blanca	12	\$ 60.000,0			X	Municipalidad (FODES), MOP, FISDL
161	Instalación de mechas domiciliarias a 60 viviendas en la colonia Almendros I del Cantón Platanares	11	\$ 15.000,0			X	Alcaldía, ANDA, PFGL, FISDL
162	Perforación de pozo con bomba con capacidad para llevar agua a 20 viviendas en Los Domínguez , del cantón Espino Arriba	11	\$ 30.000,0			X	Alcaldía, ANDA, PFGL, FISDL

Nº	Proyecto	Puntaje	Costo estimado	2014-2016	2019-2017	2020-2023	Posibles fuentes de financiamiento
163	Perforación de pozo para abastecer a 90 viviendas en Los Cernas, del cantón Espino Arriba	11	\$ 31.000,0			X	Alcaldía, ANDA, PFGL, FISDL
164	Perforación de pozo e instalación de tubería de agua potable domiciliar en 72 viviendas el cantón Tapechame de Cruz	11	\$ 49.000,0			X	Alcaldía, ANDA, PFGL, FISDL
165	Construcción de 300 letrinas distribuidas en la Clínica, Los Domínguez, Cernas, Los Aparicio, Santa Marta, del cantón Espino Arriba	11	\$ 300.000,0			X	Alcaldía, FISDL
166	Perforación de 2 pozos con bombeo e Instalación de agua domiciliar a 115 viviendas en el cantón Buena Vista Arriba/Abajo	11	\$ 90.750,0			X	Alcaldía, ANDA, PFGL, FISDL
167	Construcción de 115 letrinas aboneras en el cantón Buena Vista Arriba/Abajo	11	\$ 184.000,0			X	Alcaldía, FISDL
168	Estudios de calidad de agua e instalación de mechas para agua domiciliar en Luchita Campestre, La Mayra, Apanta, Chaparral, Campo Verde, Fortuna, Corral Viejo del cantón La Lucha	11	\$ 67.500,0			X	Alcaldía, ANDA, PFGL, FISDL
169	Construcción de 63 letrinas aboneras en el Tempisque, Saygon, Tigres, del cantón Tierra Blanca	11	\$ 100.800,0			X	Alcaldía, FISDL
170	Construcción de 100 letrinas aboneras en cantón El Amate	11	\$ 160.000,0			X	Alcaldía. FISDL
171	Instalación de sistema de agua domiciliar potable a 40 viviendas de Santa Juliana del cantón El Espino Abajo	11	\$ 10.000,0			X	Alcaldía, ANDA, PFGL, FISDL
172	Perforación de pozo para un sistema de agua potable en el centro escolar del cantón Pineda	11	\$ 31.000,0			X	Alcaldía, ANDA, PFGL, FISDL
173	Construcción de un espacio recreativo en cantón El Socorro	11	\$ 30.000,0			X	Alcaldía, FISDL
174	Construcción de un área de recreación en La Luchita Campestre, del cantón La Lucha	11	\$ 30.000,0			X	Alcaldía, FISDL
175	Proyecto de formación artística a 50 jóvenes y 30 niños y niñas de El Nilo I, cantón Platanares	11	\$ 12.000,0	X	X		Alcaldía, ONG's, INSAFORP, FISDL/PATI

Nº	Proyecto	Puntaje	Costo estimado	2014-2016	2019-2017	2020-2023	Posibles fuentes de financiamiento
176	Instalación de muro perimetral de 50 mts y alumbrado en la cancha de futbol de cantón San Josecito	11	\$ 1.900,0			X	Alcaldía, FISDL
177	Construcción de una cancha de basquetbol con juegos recreativos en cantón San Josecito	11	\$ 45.000,0			X	Alcaldía, FISDL
178	Reconstrucción de piscina para natación en urbanización Brisas de la Paz, en cantón San Josecito	11	\$ 15.000,0			X	Alcaldía, FISDL
179	Construcción de un área recreativa en col. San Rey (zona urbana)	11	\$ 35.000,0			X	Alcaldía, FISDL
180	Proyecto de electrificación de 300 mts en los Ángeles, de 300 mts en Monte Verde, 500 mts en Santa Julia, cantón Azacualpa e Isletas	11	\$ 35.000,0			X	Alcaldía, PFGL, FISDL
181	Proyecto de mejora del sistema de alumbrado eléctrico de 300 mts en el barrio El Carmen, zona urbana	11	\$ 25.000,0			X	Alcaldía, PFGL, FISDL
182	Construcción de 70 viviendas en el Pichiche , cantón San José la Montaña	11	\$ 350.000,0			X	Alcaldía, FUNDASAL, FONAVIPO, ONG's
183	Proyecto de educación sexual reproductiva a 50 jóvenes del cantón La Lucha	11	\$ 7.500,0			X	Alcaldía, Unidad de Salud
184	Proyecto de prevención y la promoción de la práctica de valores en coordinación con actores de la comunidad en cantón La Lucha	11	\$ 2.000,0			X	Alcaldía, Iglesias
185	Construcción de tres aulas para tercer ciclo en centro escolar del cantón Penitente Abajo	11	\$ 66.000,0			X	Alcaldía. MINED, FISDL
186	Construcción de un instituto para Bachillerato general técnico en El Casco. cantón Tierra Blanca	11	\$ 500.000,0	X	X	X	Alcaldía. MINED, FISDL
187	Construcción de dispensario con personal y medicamento, cantón El Socorro	11	\$ 150.000,0	X	X	X	Alcaldía, MINSAL, FISDL
188	Construcción de clínica comunal en cantón Penitente Abajo	11	\$ 150.000,0	X	X	X	Alcaldía, MINSAL, FISDL

Nº	Proyecto	Puntaje	Costo estimado	2014-2016	2019-2017	2020-2023	Posibles fuentes de financiamiento
189	Construcción de clínica equipada, cantón Piedra Grande Arriba/Abajo, Santa Lucía y El Carmen	11	\$ 450.000,0	X	X	X	Alcaldía, MINSAL, FISDL
190	Construcción de clínica y gestión de visitas medicas a la comunidad, cantón Pineda	11	\$ 150.000,0	X	X	X	Alcaldía, MINSAL, FISDL
191	Construcción de casa comunal en cantón Penitente Abajo	11	\$ 70.000,0			X	Alcaldía, FISDL
192	Reconstrucción de casa comunal en cantón Tierra Blanca	11	\$ 20.000,0			X	Alcaldía, FISDL
193	Fortalecimiento del tejido organizativo de la intercomunal. Cantón Tierra Blanca	11	\$ 1.000,0	X			Alcaldía
194	Construcción de casa comunal en cantón San Carlos La Magdalena	11	\$ 70.000,0			X	Alcaldía, FISDL
195	Construcción de casa comunal en cantón San Francisco Los Reyes	11	\$ 70.000,0			X	Alcaldía, FISDL
196	Construcción de casas comunales en el cantón Azacualpa	11	\$ 70.000,0			X	Alcaldía, FISDL
197	Construcción de una casa de usos múltiples para el sector sub urbano poniente	11	\$ 80.000,0			X	Alcaldía, FISDL
198	Formación de habilidades laborales a 90 jóvenes con talleres de panadería, costura cantón Piedra Grande Arriba/Santa Lucía/San Lucas/ El Carmen	11	\$ 13.500,0	X			Alcaldía, ONG´s, INSAFORP, FISDL/PATI
199	Introducción de programa PATI, cantón Piedra Grande Arriba/Santa Lucía/San Lucas/ El Carmen	11	\$ 500,0	X			Alcaldía, FISDL
200	Proyecto de fortalecimiento a la economía de patio a 60 mujeres, cantón Piedra Grande Arriba/Santa Lucía/San Lucas/ El Carmen	11	\$ 21.000,0		X		Alcaldía, ONG´s, FISDL/PATI
201	Capacitación en cultivo diversificado de árboles frutales 90 jóvenes y mujeres, cantón Piedra Grande Arriba/Santa Lucía/San Lucas/ El Carmen	11	\$ 19.500,0		X		Alcaldía, ONG´s, FISDL/PATI
202	Fortalecimiento de 4 iniciativas emprendedoras en cantón Las Tablas	11	\$ 2.000,0		X		Alcaldía, ONG´s, CONAMYPE, FISDL/PATI

Nº	Proyecto	Puntaje	Costo estimado	2014-2016	2019-2017	2020-2023	Posibles fuentes de financiamiento
203	Financiamiento de 2 iniciativas productivas de granjas, 2 de crianza de tilapias en cantón Penitente Arriba	11	\$ 2.000,0		X		Alcaldía, ONG's, FISDL/PATI
204	Instalación de 600 mts aguas negras en Brisas de la Paz en cantón San Josecito	11	\$ 33.600,0			X	Alcaldía, ANDA, PFGL, FISDL
205	Estudio técnico del impacto ambiental de la contaminación generada por las descargas de agua negras en Brisas de la Paz en cantón San Josecito	11	\$ 5.000,0			X	Alcaldía, ANDA, PFGL, FISDL
206	Introducción de 1 km de sistema de tubería de aguas negras en cantón El Lievano	11	\$ 56.000,0			X	Alcaldía, ANDA, PFGL, FISDL
207	Regulación de perforación de fosas sépticas cerca de pozos que abastecen a la comunidad en Espino Arriba	11	\$ 35.000,0			X	Alcaldía, ANDA, PFGL, FISDL
208	Introducción de un sistema de purificación de agua para 80 viviendas en cantón Espino Arriba	11	\$ 40.000,0			X	Alcaldía, ANDA, PFGL, FISDL
209	Construcción de un muro de retención 300 mts por 5 alto en quebrada de 4ª av. Norte en zona urbana	11	\$ 10.000,0			X	Municipalidad (FODES), MOP, FISDL
210	Construcción de un muro de retención 10 mts de largo por 5 mts de ancho en col. Margaritas en zona urbana	11	\$ 2.000,0			X	Municipalidad (FODES), MOP, FISDL
211	Construcción de bóvedas en las 3 quebradas en zona urbana	11	\$ 150.000,0		X	X	Municipalidad (FODES), MOP, FISDL
212	Ampliación de la cancha de fútbol en cantón San Josecito	10	\$ 30.000,0			X	Alcaldía, FISDL
213	Introducción de 1 km de energía eléctrica en El Tempisque, cantón Tierra Blanca	10	\$ 50.000,0			X	Alcaldía, PFGL, FISDL
214	Introducción de 400 mts de energía eléctrica en el Saygon, cantón Tierra Blanca	10	\$ 20.000,0			X	Alcaldía, PFGL, FISDL
215	Ampliación 150 mts de alumbrado eléctrico en cantón San Francisco Los Reyes	10	\$ 15.000,0			X	Alcaldía, PFGL, FISDL
216	Ampliación de 30 mts de alumbrado eléctrico de la calle principal hacia el	10	\$ 5.000,0			X	Alcaldía, PFGL, FISDL

Nº	Proyecto	Puntaje	Costo estimado	2014-2016	2019-2017	2020-2023	Posibles fuentes de financiamiento
	callejón en cantón Amayo						
217	Introducción de 800 mts de energía eléctrica en cantón Piedra Grande Arriba	10	\$ 40.000,0			X	Alcaldía, PFGL, FISDL
218	Introducción de 1 km de energía eléctrica en cantón San Lucas	10	\$ 50.000,0			X	Alcaldía, PFGL, FISDL
219	Instalación de 45 mts de tendido eléctrico en tres callejones en cantón Tepechame de la Cruz	10	\$ 15.000,0			X	Alcaldía, PFGL, FISDL
220	Construcción de un centro de computo para el Pichiche y San José, cantón San José la Montaña	10	\$ 50.000,0			X	Alcaldía, FISDL
221	Construcción de 3 aulas para ampliar hasta 3er ciclo, cantón El Copinol	10	\$ 66.000,0			X	Alcaldía, MINED, FISDL
222	Proyecto de promoción para la salud orientado a la prevención del dengue a 200 familias en Colonias Sn Carlos I, II, La Fuente, Palmira, Almendros I,II,II, José Simeón Cañas 2 en cantón Platanares	10	\$ 3.000,0	X			Alcaldía, Unidad de Salud
223	Proyecto de promoción para la salud orientado a la prevención del dengue y enfermedades prevalentes a 250 familias en El Paraiso, La Joya, El Juguete, Callejón Guacachala, Nueva Jerusalén, San José, Ana Bella I, II, II; Platanares, El Progreso del cantón Penitente Arriba	10	\$ 3.000,0	X			Alcaldía, Unidad de Salud
224	Construcción de casa comunal en Col. José Simeón Cañas, del cantón Platanares	10	\$ 70.000,0			X	Alcaldía, FISDL
225	Fortalecer la organización comunitaria de 6 Asociaciones Comunales, cantón El Despoblado	10	\$ 9.000,0	X			Alcaldía
226	Compra de terreno y construcción de casa comunal en el Nilo I, cantón Platanares	10	\$ 110.000,0			X	Alcaldía, FISDL
227	Compra de terreno y construcción de casa comunal en Ana Bella I y II, cantón Penitente Arriba	10	\$ 110.000,0			X	Alcaldía, FISDL

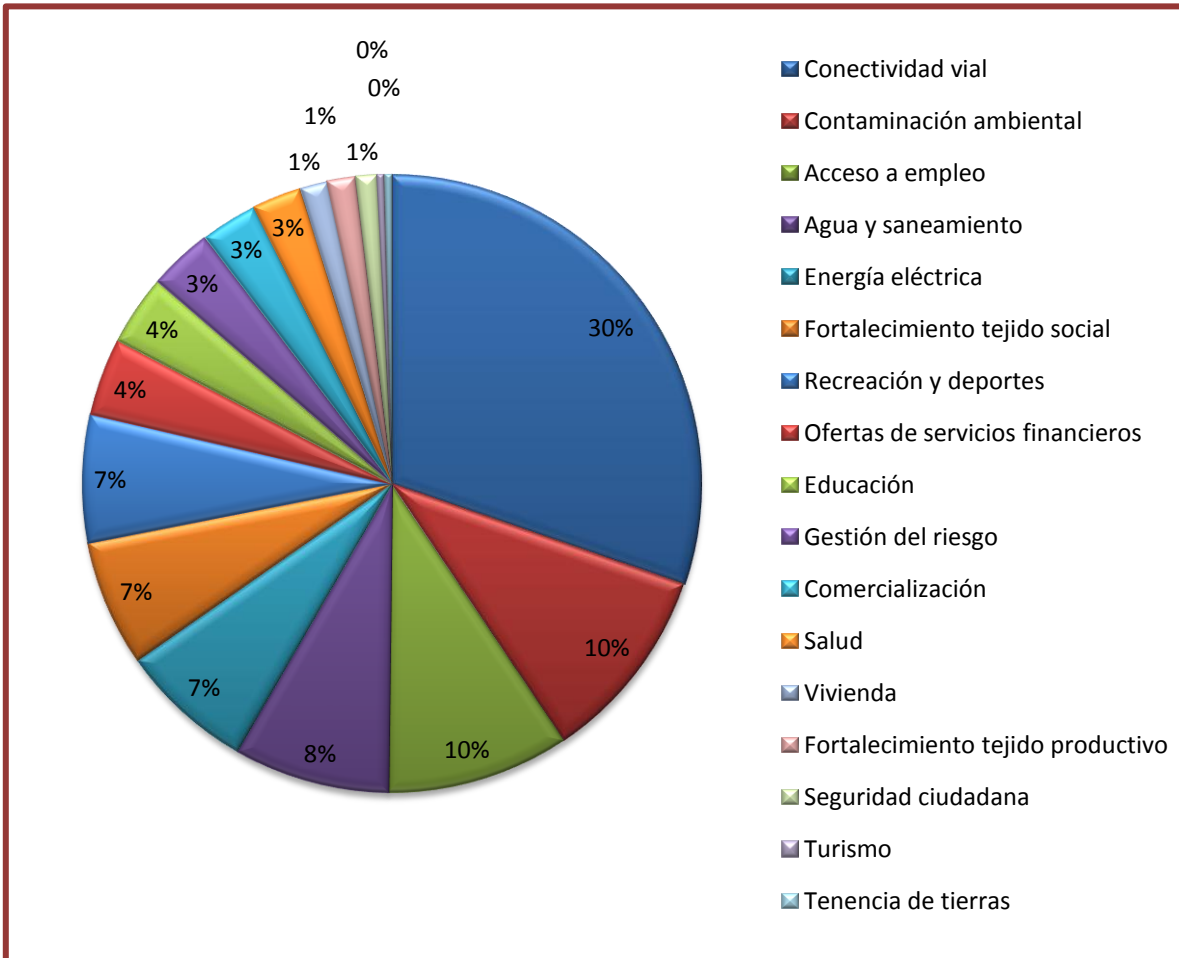
Nº	Proyecto	Puntaje	Costo estimado	2014-2016	2019-2017	2020-2023	Posibles fuentes de financiamiento
228	Capacitaciones a 50 jóvenes para generar habilidades laborales en cantón El Socorro	10	\$ 7.500,0	X			Alcaldía, ONG's, INSAFORP, FISDL/PATI
229	Implemento de 4 iniciativas emprendedoras, cantón Ánimas Abajo	10	\$ 1.400,0	X			Alcaldía, ONG's, CONAMYPE, FISDL/PATI
230	Formacion laboral a 50 jóvenes con talleres vocacionales en cantón Ánimas Abajo	10	\$ 7.500,0	X			Alcaldía, ONG's, INSAFORP, FISDL/PATI
231	Formación de habilidades a 50 jóvenes para emplearse y el autoempleo, cantón El Amate	10	\$ 7.500,0	X			Alcaldía, ONG's, INSAFORP, FISDL/PATI
232	Formación de habilidades a 30 jóvenes para emplearse y el autoempleo en cantón San Marcos de la Cruz	10	\$ 4.500,0	X			Alcaldía, ONG's, INSAFORP, FISDL/PATI
233	Formación con talleres de producción agrícola a jóvenes en Las Flores, Cuesta Elena y Lot. Esperanza, Col. Manune, Lot. Sta. Juliana, Res. El Espino, Ojo de agua, Los Quintanilla, Los Zaldívar I, Col. Zaldívar II, El Progreso del cantón El Espino Abajo	10	\$ 41.250,0	X			Alcaldía, ONG's, MAG/CENTA, FISDL/PATI
234	Formación y financiamiento para el emprendimiento de 2 negocios en Las Flores, 2 en Cuesta Elena, 2 en Lot. Esperanza, 2 en Col. Manune, 2 en Lot. Sta. Juliana, 2 en Res. El Espino, 2 en Ojo de agua, 2 en Los Quintanilla, 2 en Los Zaldívar I, 2 en Col. Zaldívar II, 2 en El Progreso del cantón El Espino Abajo	10	\$ 11.000,0	X			Alcaldía, ONG's, CONAMYPE, FISDL/PATI
235	Formación laboral con talleres vocacionales: carpintería, panadería, estructuras metálicas, electricidad Las Flores, Cuesta Elena y Lot. Esperanza, Col. Manune, Lot. Sta. Juliana, Res. El Espino, Ojo de agua, Los Quintanilla, Los Zaldívar I, Col. Zaldívar II, El Progreso del cantón El Espino Abajo	10	\$ 41.250,0	X			Alcaldía, ONG's, INSAFORP, FISDL/PATI
236	Gestión de 50 paquetes agrícolas por año, cantón Ánimas Arriba	10	\$ 5.000,0	X	X	X	Alcaldía

Nº	Proyecto	Puntaje	Costo estimado	2014-2016	2019-2017	2020-2023	Posibles fuentes de financiamiento
237	Proyecto de capacitaciones 30 agricultores para preparar insumos orgánicos, selección de semilla criolla, cantón Ánimas Arriba	10	\$ 4.500,0	X			Alcaldía, ONG's, MAG/CENTA, FISDL/PATI
238	Construcción de una Casa Maya para cosechar granos básicos y hortalizas en invierno y verano, para el Pichiche y San José la Montaña	10	\$ 5.000,0			X	Alcaldía
239	Conformación una estructura que gestione y que organice a los agricultores, cantón Ánimas Arriba	10	\$ 500,0	X			Alcaldía, MAG
240	Instalación de una planta de tratamiento de aguas negras en quebrada de Huacachala en cantón Penitente Arriba	10	\$ 50.000,0			X	Alcaldía, ANDA, PFGL, FISDL
241	Introducción de tuberías de aguas negras de 300 mts en Col. Pedregal. No. 1 y 200 mts en El Nilo I en cantón Platanares	10	\$ 28.000,0			X	Alcaldía, ANDA, PFGL, FISDL
242	Creación de ordenanza que regule la tala de árboles en los cantones Santa Lucia, El Carmen, San Lucas, Piedra Grande Arriba	10	\$ 500,0	X			Alcaldía, MARN
243	Construcción de un parque recreativo en col. José Simeón Cañas, del cantón Platanares	9	\$ 35.000,0			X	Alcaldía, FISDL
244	Construcción de parque recreativo con zona verde para la juventud de la colonia San José la Paz, cantón Platanares	9	\$ 35.000,0			X	Alcaldía, FISDL
245	Compra de 1 manzana de terreno para habilitar cancha de futbol en cantón Espino Arriba	9	\$ 30.000,0			X	Alcaldía, FISDL
246	Construcción de centro recreativo para apoyo al deporte y habilidades Col. Pedregal 1, cantón Platanares	9	\$ 50.000,0			X	Alcaldía, FISDL
247	Nivelación de 150 mts cuadrados en la cancha de Res. Chinchontepec (zona urbana)	9	\$ 2.250,0			X	Alcaldía, FISDL
248	Diagnóstico de la necesidad de viviendas para la construcción de casas con tenencia segura, en cantón Azacualpa	9	\$ 3.000,0			X	Alcaldía, FONAVIPO

Nº	Proyecto	Puntaje	Costo estimado	2014-2016	2019-2017	2020-2023	Posibles fuentes de financiamiento
249	Proyecto de capacitación a 20 jóvenes y 10 adultos voluntarios para desarrollar jornadas de alfabetización, cantón Penitente Arriba	9	\$ 4.500,0	X			Alcaldía, MINED
250	Construcción de local para educación inicial y gestionar personal con conocimientos en educación inicial, en las colonias Esperanza II y Huacachala norte, cantón Penitente Arriba	9	\$ 80.000,0			X	Alcaldía, MINED, FISDL
251	Construcción de seis aulas para tener nivel educativo de tercer ciclo y bachillerato, cantón San Marcos de la Cruz	9	\$ 132.000,0			X	Alcaldía, MINED, FISDL
252	Implementación de programa de alfabetización para 100 personas adultas, cantón San Marcos de la Cruz	9	\$ 15.000,0			X	Alcaldía, MINED
253	Construcción de clínica comunal, cantón San Antonio Ulupa	9	\$ 150.000,0			X	Alcaldía, MINSAL
254	Gestión de asistencia técnica a 30 agricultores, cantón San Faustino	9	\$ 4.500,0			X	Alcaldía, MAG/CENTA
255	Gestión de 50 paquetes agrícolas/ insumos agrícolas, cantón El Amate	9	\$ 500,0	X			Alcaldía
256	Gestión de 30 paquetes agrícolas/insumos agrícolas, cantón San Marcos de la Cruz	9	\$ 500,0	X			Alcaldía
257	Elaboración de mecanismos que promuevan la denuncia de la competencia desleal y la piratería, sector comercio informal	9	\$ 1.000,0	X			Alcaldía, CONAMYPE
258	Elaboración de un plan publicitario para dar a conocer los productos que se ofrecen en los mercados 1 y 2, sector comercio informal	9	\$ 1.000,0	X			Alcaldía
259	Fortalecimiento del trabajo asociativo del comercio formal	9	\$ 1.000,0	X			Alcaldía
260	Establecimiento de una mesa de coordinación con todos los sectores con el apoyo de la municipalidad, para evento gastronómico. Sector turismo	9	\$ 1.000,0	X			Alcaldía

Nº	Proyecto	Puntaje	Costo estimado	2014-2016	2019-2017	2020-2023	Posibles fuentes de financiamiento
261	Financiamiento para 2 iniciativas económicas de panadería y 1 de piñatería en Cantón El Socorro	9	\$ 1.300,0	X			Alcaldía, ONG´s, CONAMYPE, FISDL/PATI
262	Gestión de capital semilla para el funcionamiento de 2 iniciativas productivas, cantón San Faustino	9	\$ 500,0	X			Alcaldía, ONG´s, CONAMYPE, FISDL/PATI
263	Proyecto de asesoría para negociar y hacer más flexible en los requisitos de créditos para el sector agropecuario	9	\$ 1.000,0	X			Alcaldía, ONG´S, CONAMYPE
264	Incidencia cooperativa en coordinación con otras cooperativas para que se flexibilicen los requisito del acceso a créditos, comercio informal	9	\$ 1.000,0	X			Alcaldía, CONAMYPE
265	Investigación y diagnóstico sobre instituciones que dan posibilidades de crédito con requisitos flexibles, sector turismo	9	\$ 2.000,0	X			Alcaldía, ONG´s
266	Fortalecimiento y financiamiento a 6 iniciativas turísticas locales, sector turismo	9	\$ 3.600,0	X			Alcaldía, ONG´s, CONAMYPE, FISDL/PATI, MITUR
267	Construir un muro de retención de 220 metros a la orilla del rio canta rana en cantón Platanares	9	\$ 7.000,0			X	Municipalidad (FODES), MOP, FISDL
268	Proyecto de cocinas ecológicas para 45 familias en Zaldívar 2	9	\$ 2.250,0			X	Alcaldía, MARN
269	Construcción de 80 viviendas distribuidas en El Papayal, Florida, Cocal, Cuchilla del cantón Tierra Blanca	7	\$ 400.000,0			X	Alcaldía, FUNDASAL, FONAVIPO, ONG´s
270	Construcción 90 viviendas en San José la Montaña, cantón San José la Montaña	7	\$ 450.000,0			X	Alcaldía, FUNDASAL, FONAVIPO, ONG´s
271	Construcción de 23 viviendas en los Tigres, 10 viviendas en El Tempisque, 22 viviendas en el Saygon, en el cantón Tierra Blanca	5	\$ 275.000,0			X	Alcaldía, FUNDASAL, FONAVIPO, ONG´s

Gráfica No. 11
Distribución por ejes estratégicos
Proyectos territoriales y sectoriales PEP Zacatecoluca



III. CRONOGRAMA DE IMPLEMENTACION

A continuación se exponen, los períodos en que se estarán implementando los proyectos territoriales y sectoriales, ya que los estratégicos se van a realizar durante los diez años de duración del plan.

Tabla No. 18
Cronograma de implementación del PEP

Nº	Proyecto	Costo estimado	2014-2016	2017-2019	2020-2023
1	Balastreado de 300 mts en cada una de las calles principales en los Ángeles, San Francisco, El Papayo, El Hormiguero, Las Mercedes, San Carlos, El Cristal, Rio Blanco, La Esmeralda del cantón El Socorro (2,700 mts. En total)	\$ 35.100,0	X		
2	Pavimentado de 600 mts de la calle Rafael Osorio a la Carretera el litoral	\$ 58.800,0	X		
3	Introducción de 3,500 mts de energía eléctrica en Los Aparicio, cantón el Espino Arriba	\$ 35.000,0	X		
4	Mantenimiento a 3 quebradas del área urbana (\$2,000 c/u x año)	\$ 60.000,0	X	X	X
5	Pavimentación de 1500 mts de calle principal del Cantón Animas Arriba	\$ 147.000,0	X		
6	Pavimentación y cordoneado de 2000 mts de la calle de Huacachala hacia autopista en cantón Penitente Arriba	\$ 200.000,0	X		
7	Perforación de un pozo e instalación de un sistema de agua domiciliar para 130 viviendas en cantón San Antonio Ulapa (\$31,000 pozo mas \$32,500 agua)	\$ 63.500,0	X		
8	Implementación de talleres vocacionales que faciliten empleo a 200 jóvenes en cantón Espino Abajo (\$150 p/p)	\$ 30.000,0	X		
9	Pavimentación de calles en San Carlos I 8 Km, San Carlos II 4 Km, Palmira 1 Km, José Simeón Cañas II 230 m al norte, Almendros III 220 m, Almendros I 280 m. en cantón Platanares	\$ 1.345.540,0	X		
10	Construcción de dos túmulos a unos 3 km ½ del cantón Platanares	\$ 500,0	X		

Nº	Proyecto	Costo estimado	2014-2016	2017-2019	2020-2023
11	Pavimentación de 7 km en carretera a Escuintla	\$ 686.000,0	X		
12	Balastreado 1500 mts de calle principal y 1600 mts de cuatro calles terciarias en San Carlos la Magdalena	\$ 40.300,0	X		
13	Pavimentación de 700 mts de calle en entradas principales de Los Cernas cantón Espino Arriba	\$ 68.600,0	X		
14	Balastreado y cuneteado de 2 km en cantón Callejón	\$ 30.000,0	X		
15	Pavimentación 600 mts de calle interna del turicentro Ichanmichen	\$ 58.800,0	X		
16	Introducción de agua domiciliar en: Quita pereza I, Barrio la Cruz, Colonia Somoza I y II, Col. Guadalupana, Santa Teresa para unas 150 viviendas en cantón Piedra Grande Abajo	\$ 37.500,0	X		
17	Introducción de energía eléctrica domiciliar de 800 mts para 47 viviendas en Lotificación Horeb, cantón Penitente Abajo	\$ 16.450,0	X		
18	Instalación de un sistema de cámara de vigilancia para la seguridad de los pequeños comercios en el Mercado Central. Comercio informal	\$ 5.000,0	X		
19	Formación laboral en el El Paraíso, La Joya, El Juguete, Callejón Huacachala, Nueva Jerusalén, San José, Ana Bella I, II, III; Platanares, El Progreso para 325 jóvenes en cantón Penitente Arriba	\$ 48.750,0	X	X	
20	Instalación de tuberías de aguas negras en las colonias la Esperanza II de 500 mts y Huacachala norte de 600 mts, cantón Penitente Arriba	\$ 70.000,0	X		
21	Creación de una ordenanza que regule o prohíba las lotificaciones al norte del volcán	\$ 3.000,0			
22	Pavimentación de 3000 mts de las calles principales de los caseríos Valle del Sol, Rotonda, Empalme, Jerusalén El Carmen y San Mauricio, Renacimiento, Monte Verde del cantón Espino Abajo	\$ 294.000,0	X		
23	Levantamiento y balastreado de 300 mts en Marranitos	\$ 4.500,0	X		

Nº	Proyecto	Costo estimado	2014-2016	2017-2019	2020-2023
24	Construcción de puente de 50 mts de largo por 6 ancho en río San Pedro del cantón El Amate	\$ 40.200,0	X		
25	Pavimentación, cuneteado y señalización de 3000 mts. de calle principal en cantón San Josecito	\$ 300.000,0	X		
26	Recuperación histórica de la 2ª calle pte. con el empedrado de 200 mts en el Bº San Sebastián Analco	\$ 37.800,0	X		
27	Pavimentación de 3 km en cantón San Rafael	\$ 294.000,0	X		
28	Introducción de agua potable y tres cantareras para 40 viviendas en La Clínica, del cantón Espino Arriba	\$ 10.000,0	X		
29	Construcción de Casa Comunal en cantón Espino Arriba	\$ 70.000,0	X		
30	Pavimentación de calle en Callejón de 2,5 km desde autopista hasta Hda. San Rafael (Callejón Los González, Callejón de la Presa) en cantón Penitente Abajo	\$ 245.000,0	X		
31	Reparación de 10 km de calle del Papayal a autopista en cantón Tierra Blanca	\$ 130.000,0	X		
32	Construcción de 3 puentes permanentes en ríos Acomunca 9 mts largo por 4, Chalagua 7 mts largo por 4 ancho y Amayo 8 mts largo por 8 ancho en cantón Tierra Blanca	\$ 19.296,0	X		
33	Pavimentando 5 km de calle en cantón San Marcos de la Cruz	\$ 490.000,0	X		
34	Colocación de reductores de velocidad y señalización de 3 km de calle del desvío del Barrio Nuevo hasta San Marcos de la Cruz	\$ 2.000,0	X		
35	Balastreado 3 km de calle en caserío Palo Galán cantón San Marcos de la Cruz	\$ 39.000,0	X		
36	Reconstrucción de final 6ª calle Ote. de aproximadamente 570 mts del Cantón Piedra Grande Abajo	\$ 7.410,0	X		
37	Pavimentación de 2 km de calle dentro de las comunidades de Santa Teresa y Guadalupe del Cantón Piedra Grande Abajo	\$ 196.000,0	X		
38	Pavimentación de 250 mts., en calle, avenida y pasaje de Col. Pedregal en cantón Platanares	\$ 24.500,0	X		

Nº	Proyecto	Costo estimado	2014-2016	2017-2019	2020-2023
39	Pavimentación de 2 km, en El Nilo I en cantón Platanares	\$ 196.000,0	X		
40	Pavimentación de 300 mts, en Col. San José La Paz en cantón Platanares	\$ 29.400,0	X		
41	Pavimentación de 1,5 km. en Col. José Simeón Cañas en cantón Platanares	\$ 147.000,0	X		
42	Pavimentación de aproximadamente 4 km de calle principal que pasa por 10 colonias del cantón Penitente Arriba	\$ 392.000,0	X		
43	Pavimentación de 2650 metro de calle principal de la colonia Guacachala norte en cantón Penitente Arriba	\$ 259.700,0	X		
44	Pavimentando 200 mts de la 3ª calle pte. en col. San Rey	\$ 19.600,0	X		
45	Instalación de reductores de velocidad y túmulos en 1 km de la calle principal de Residencial Chinchontepec	\$ 750,0	X		
46	Pavimentación 100 mts. de 8ª av. Sur de Bº El Carmen	\$ 9.800,0	X		
47	Instalación de reductores de velocidad y túmulos e 800 mts de la calle Rafael Osorio, Escuela Claudia Lars de Bº El Carmen	\$ 500,0	X		
48	Reparación de 4 km de calle principal en cantón Tapechame de la Cruz	\$ 52.000,0	X		
49	Construcción de puente de 8 mts largo por 4 ancho para conecta con el Centro Escolar del cantón El Socorro	\$ 6.432,0	X		
50	Construcción del tanque de agua potable para dar servicio de agua a 150 viviendas en la colonia Las Brisas, del cantón San Josecito	\$ 15.000,0	X		
51	Proyecto de instalación de agua domiciliar de 600 mts en El Milagro, de 800 mts en Cosme , de 400 mts en Reina de la Paz, de 600 mts en coliseo, de 700 mts en El Porvenir, 500 mts en Bosque de Santa Julia, de 700 mts en Punta Diamante, de 800 mts en Guacachala Sur, de 300 mts en El Puente del cantón Penitente Arriba	\$ 250.000,0	X		
52	Recuperación y cuidado de 1 zona verde en Valle del Sol, 1 en Rotonda, 1 en Empalme, 1 en Jerusalén, 1 en El Carmen, 1 en San Mauricio, 1 en Renacimiento, 1 en Monte Verde del cantón Espino Abajo	\$ 10.000,0	X		

Nº	Proyecto	Costo estimado	2014-2016	2017-2019	2020-2023
53	Perforación de pozos herméticos en Valle del Sol, Rotonda, Empalme, Jerusalén El Carmen y San Mauricio, Renacimiento, Monte Verde para 200 viviendas del cantón Espino Abajo	\$ 200.000,0	X		
54	Diagnostico del estado de las letrinas para la construcción de letrinas aboneras en Azacualpa e Isletas	\$ 3.000,0	X		
55	Equipamiento de la escuela de futbol con 100 jóvenes participando y asegurar su sostenibilidad en cantón Penitente Arriba	\$ 60.000,0	X	X	X
56	Construcción de un gimnasio comunitario en cantón Penitente Arriba	\$ 36.000,0	X		
57	Mejoramiento de alumbrado público en Santa Marta, cantón el Espino Arriba	\$ 15.000,0	X		
58	Instalación de 1500 mts de energía eléctrica para 45 viviendas del cantón Buena Vista Arriba	\$ 15.750,0	X		
59	Instalación de tendido eléctrico a 40 viviendas en cantón La Joya	\$ 14.000,0	X		
60	Talleres vocacionales para 300 jóvenes de El Milagro, Cosme, Reina de la Paz, coliseo, Santa Rosa I, II; Flores de Madrid, El Porvenir, Bosque de Santa Julia, Punta Diamante, Guacachala Sur, El Puente del cantón Penitente Arriba	\$ 45.000,0	X	X	
61	Activación de una bolsa de empleo desde la Alcaldía en coordinación con empresa privada (Urbana)	\$ 3.000,0	X	X	X
62	Proyecto de emprendedurismo a 500 mujeres jóvenes de zona urbana	\$ 175.000,0	X	X	X
63	Talleres vocacionales 225 jóvenes en Lot. y caserío El Espino Arriba, Lot. El Jobo, los Aparicio, Col. Española, los Cerna, Clínica, Col. Sta. Marta, los Domínguez Km 82 del cantón Espino Arriba	\$ 33.750,0	X	X	
64	Proyecto de regulación de la contaminación sónica en zona urbana	\$ 1.000,0	X		
65	Proyecto de tratamiento de aguas negras (14 km) que contamina pozo ubicado en el centro escolar de Platanares	\$ 50.000,0	X		

Nº	Proyecto	Costo estimado	2014-2016	2017-2019	2020-2023
66	Construcción de 2 bordas de aproximadamente 20 km en río San Antonio de cantón Azacualpa	\$ 300.000,0	X		
67	Construcción de un drenado de 10 km por 5 mts de ancho para destino de agua lluvias de cantón Azacualpa	\$ 80.000,0	X		
68	Gestión para la instalación de un centro de estudios universitarios en el municipio	\$ 5.000,0	x		
69	Elaboración de ordenanza municipal que regule los negocios que comercializan bebidas alcohólica	\$ 3.000,0	X		
70	Creación de una ordenanza que prohíba la perforación de fosas septicas cerca de pozos y botar basura en calles y ríos del municipio	\$ 3.000,0	X		
71	Elaboración de ordenanza que regule la competencia desleal de comercio informal en el municipio	\$ 3.000,0	X		
72	Construcción de puente de 9 mts por 4 de ancho para acceder al cantón San Marcos de la Cruz	\$ 7.236,0		X	
73	Pavimentación de 300 mts de calle principal de la urbanización Las Brisas de la Paz en cantón San Josecito	\$ 29.400,0		X	
74	Pavimentación de 2000 mts de calle desde Residencial Chinchontepec hasta Tapechame en cantón El Lievano	\$ 196.000,0		X	
75	Asfaltado 2 km en Lotificación Santa Catalina que conecta con Las Flores en cantón El Lievano	\$ 60.000,0		X	
76	Pavimentación de 2 km y cuneteado a cantón Santa Lucia.	\$ 196.000,0		X	
77	Pavimentación de 15 km desde la terminal hasta el Zapote	\$ 147.000,0		X	
78	Resolución de conflicto de agua con la constructora Salazar en Urb. Brisas de la Paz II, del cantón San Josecito	\$ 1.000,0		X	
79	Perforación del pozo e instalación de agua domiciliar en 25 viviendas del cantón Amayo	\$ 37.250,0		X	
80	Instalación de agua potable por cañería domiciliar en comunidades Santa Irene, la Floresta, Horeb para 300 viviendas en cantón Penitente Abajo	\$ 75.000,0		X	

Nº	Proyecto	Costo estimado	2014-2016	2017-2019	2020-2023
81	Introducción de agua potable en Casco, Papayal, Cocal, Santa Rosa, Cuchilla, Florida, para 200 viviendas del cantón Tierra Blanca	\$ 50.000,0		X	
82	Construcción de 200 letrinas aboneras en Casco, Papayal, Cocal, Santa Rosa, Cuchilla, Florida, del cantón Tierra Blanca	\$ 320.000,0		X	
83	Construcción de un espacio para actividades formativas y socioculturales en los caseríos de Valle del Sol, Rotonda, Empalme, Jerusalén El Carmen y San Mauricio, Renacimiento, Monte Verde	\$ 80.000,0		X	
84	Construcción de un centro de recreación para niños, niñas, jóvenes y adultos en cantón Penitente Arriba	\$ 80.000,0		X	
85	Instalación de 700 mts de alumbrado público en Lotificación Santa Catalina, cantón El Liévano	\$ 50.000,0		X	
86	Mitigación de focos de infección en quebrada que nace en cantón Liévano	\$ 3.000,0		X	
87	Capacitaciones sobre el fortalecimiento de la organización comunitaria a 10 Asociaciones de Desarrollo Comunal, cantón Espino Abajo	\$ 15.000,0	X		
88	Construcción de 10 casas comunales en los diferentes caseríos del cantón Espino Abajo	\$ 800.000,0	X	X	X
89	Implementación de ferias de empleo en El Paraiso, La Joya, El Juguete, Callejón Guacachala, Nueva Jerusalén, San José, Ana Bella I, II, III; Platanares, El Progreso del cantón Penitente Arriba	\$ 10.000,0	X		
90	Elaboración de estrategias con autoridades competentes para control de productos de dudosa procedencia, sector comercio informal	\$ 2.000,0	X		
91	Escrituración de terrenos pertenecientes a socios y socias de cinco cooperativas del Sector agropecuario en conflicto con el ISTA.	\$ 100.000,0	X	X	
92	Instalación de un sistema de aguas negras de 500 mts en Bº La Cruz, de 600 mts en Quinto Patio, de 600 mts en Margaritas, de 400 mts en José Simeón Cañas, 600 mts en Palmiras en cantón Platanares	\$ 150.000,0		X	

Nº	Proyecto	Costo estimado	2014-2016	2017-2019	2020-2023
93	Proyecto de tuberías de agua negras de 1 km en Las Flores, de 1 km en Cuesta Elena, 800 mts en la Esperanza, 2400 mts en Manune, de 2300 mts en Ojo de Agua, 1 km en Quintanilla, de 1200 mts en Zaldívar I, II, de 500 mts en El Progreso, canton Espino Arriba	\$ 600.000,0		X	
94	Proyecto de formación técnica para elaborar materiales o insumos orgánicos	\$ 4.500,0		X	
95	Construcción de un muro de retención de 30 mts largo por 5 de ancho en col. Margaritas en zona urbana	\$ 10.000,0		X	
96	Construcción de un relleno de 6 x 4 metros cuadrados en el centro de la colonia Huacachala norte	\$ 4.000,0		X	
97	Pavimentación 800 mts de calle en Apanta en cantón La Lucha	\$ 78.400,0		X	
98	Pavimentación 2 km de calle en La Luchita en cantón La Lucha	\$ 196.000,0		X	
99	Pavimentación de 1 km de calle en La Mayra en cantón La Lucha	\$ 98.000,0		X	
100	Construcción de un puente vehicular de 4 mts. de ancho por 8 mts. de largo en Almendros I en cantón Platanares	\$ 6.432,0		X	
101	Construcción puente sobre río Penitente (40 mt largo y 8 mt de largo) en cantón Penitente Abajo	\$ 32.160,0		X	
102	Construcción puente sobre río Cuyuagua (6 mts largo y 4 mts ancho) en cantón Penitente Abajo	\$ 4.824,0		X	
103	Encementado hidráulico de pasajes entrada de La Floresta, Horeb de 60 mts en total en cantón Penitente Abajo	\$ 5.880,0		X	
104	Pavimentación 6 km de calle en El Cocal, cantón Tierra Blanca	\$ 588.000,0		X	
105	Pavimentación 6 km de calles de La Cuchilla, , en cantón Tierra Blanca	\$ 588.000,0		X	
106	Pavimentación de 7 km de calles de La Florida, en cantón Tierra Blanca	\$ 686.000,0		X	
107	Pavimentación de 5 km de calles del Casco, en cantón Tierra Blanca	\$ 490.000,0		X	
108	Balastreado de calles vecinales: Saygon 3 km y Tempisque 2 km cantón Tierra Blanca	\$ 26.000,0		X	
109	Balastreado y levantamiento de 5 km de calle principal en cantón Animas Abajo	\$ 75.000,0		X	

Nº	Proyecto	Costo estimado	2014-2016	2017-2019	2020-2023
110	Construcción de puente de 7 mts por 4 ancho por donde Ángela Delgado y el otro puente de 6 mts por 4 ancho por donde la familia Velázquez, cantón Despoblado	\$ 10.452,0		X	
111	Balastreado de 200 mts de calle terciaria del Mongollano del caserío Los Pineda en cantón Despoblado	\$ 2.600,0		X	
112	Pavimentación de calles terciarias de un tramo total de 8 km de los caseríos Las Brisas, San Faustino, Jardines de la Paz, Paredes y Los Obrajes en cantón San Faustino	\$ 784.000,0		X	
113	Balastreado 300 mts en tres calles terciarias en cantón San Francisco los Reyes	\$ 11.700,0		X	
114	Balastreado y levantamiento de 2km de calle en los Ángeles cantón El Socorro	\$ 30.000,0		X	
115	Balastreado y levantamiento 3 km de calle en el Carmen cantón Azacualpa	\$ 45.000,0		X	
116	Balastreado y levantamiento de 1 ½ km de calle en Monte Verde en cantón Isletas	\$ 22.500,0		X	
117	Levantamiento y balastreado de 300 mts Lucias María en cantón Azacualpa	\$ 4.500,0		X	
118	Balastreado y levantamiento de 400 mts de calle en cantón Isletas	\$ 6.000,0		X	
119	Balastreado de 3 km de calle en Santa Julia en cantón Azacualpa	\$ 39.000,0		X	
120	Construcción de puente de 9 mts por 5 ancho que conecte Marranitos y los Ángeles	\$ 7.236,0		X	
121	Balastreado de 1600 mts de calle en caserío El Milagro cantón El Amate	\$ 20.800,0		X	
122	Reconstrucción de puente peatonal de 7 mts en Cantón Piedra Grande Abajo	\$ 5.628,0		X	
123	Balastreado de 600 metros de calle en cantón Amayo	\$ 7.800,0		X	
124	Pavimentación de 1600 mts de calle en Las Flores en cantón El Lievano	\$ 156.800,0		X	
125	Pavimentación de 15 km de calle principal en cantón Ulapa	\$ 1.470.000,0		X	
126	Pavimentación 600 mts lineales en col. Santa Marta en cantón San Rafael	\$ 58.800,0		X	
127	Pavimentación de 400 mts de calle principal en Los Domínguez cantón Espino Arriba	\$ 39.200,0		X	

Nº	Proyecto	Costo estimado	2014-2016	2017-2019	2020-2023
128	Balastreado y cuneteado de 2 km en Tempisque en cantón Tierra Blanca	\$ 30.000,0		X	
129	Balastreado y cuneteado de 1 km en cantón La Joya	\$ 15.000,0		X	
130	Pavimentación de 1000 mts en cantón El Copinol	\$ 98.000,0		X	
131	Balastreado de 1 km en Las Flores en cantón Espino Abajo	\$ 13.000,0		X	
132	Pavimentación de 750 mts en Cuesta Elena en cantón Espino Abajo	\$ 73.500,0		X	
133	Pavimentación de 1 km en Zaldívar en cantón Espino Abajo	\$ 98.000,0		X	
134	Balastreado de 500 mts en El Progreso y 200 mts en Santa Juliana en cantón Espino Abajo	\$ 9.100,0		X	
135	Construcción de 100 letrinas aboneras en cantón San Marcos de la Cruz	\$ 160.000,0		X	
136	Proyecto de 400 mts de alcantarillado en 3ª calle pte del barrio El Carmen, zona urbana	\$ 80.000,0		X	
137	Perforación de pozo para abastecer a 150 viviendas en cantón Piedra Grande Arriba	\$ 31.000,0		X	
138	Perforación de pozo e instalación de un sistema de agua potable domiciliar para 208 viviendas del cantón El Copinol	\$ 83.000,0		X	
139	Construcción de parque de juegos en cantón San Josecito	\$ 30.000,0		X	
140	Posteado e instalación de alumbrado eléctrico 600 mts en Casco, de 400 en Papayal, de 400 en Cocal, Cuchilla, 300 en Florida, en cantón Tierra Blanca	\$ 70.000,0		X	
141	Introducción de 800 mts de energía eléctrica en Los Tigres eléctrica en cantón Tierra Blanca	\$ 50.000,0		X	
142	Instalación de 700 mts de energía eléctrica en El Progreso, cantón El Espino	\$ 55.000,0		X	
143	Introducción de energía eléctrica en 60 viviendas del caserío Hernández, Cantón Pineda	\$ 21.000,0		X	
144	Construcción de un dispensario médico, cantón Penitente Arriba	\$ 150.000,0		X	
145	Instalación de un puesto permanente de la PNC, cantón La Lucha	\$ 15.000,0		X	

Nº	Proyecto	Costo estimado	2014-2016	2017-2019	2020-2023
146	Instalación de una Sede policial, cantón Piedra Grande Arriba, Santa Lucía, San Lucas	\$ 15.000,0		X	
147	Construcción de 9 casas comunales en cantón El Socorro	\$ 630.000,0		X	
148	Construcción de casa comunal en cantón Ánimas Arriba	\$ 70.000,0		X	
149	Construcción de Casa Comunal en el Pichiche y en San José de la Montaña, cantón San José de Montaña	\$ 140.000,0		X	
150	Construcción de casas comunales en cuatro comunidades del cantón Piedra Grande Abajo	\$ 280.000,0		X	
151	Formación para habilidades laborales a 30 jóvenes con talleres vocacionales, cantón San Carlos la Magdalena	\$ 4.500,0		X	
152	Fortalecimiento de iniciativas económicas existentes: panaderías, procesadora de marañón en cantón San Faustino	\$ 7.500,0		X	
153	Formación laboral a 30 jóvenes con talleres vocacionales en cantón San Faustino	\$ 4.500,0		X	
154	Formación de habilidades laborales a 100 jóvenes con talleres vocacionales, en Colonia Somoza I, II, Quita Perez I, II, del cantón Piedra Grande Abajo	\$ 15.000,0	X	X	
155	Formación de habilidades laborales 35 jóvenes con talleres vocacionales, de computación y asesoría técnica, cantón Las Tablas	\$ 5.250,0		X	
156	Construcción de un mercado de 30x20 mts aproximadamente para comercializar mariscos, verduras, carne, cantón San José la Montaña	\$ 110.000,0		X	
157	Capacitaciones para fortalecer la comercialización de 5 cooperativas, sector agropecuario	\$ 7.500,0	X		
158	Fortalecimiento y financiamiento de 3 iniciativas económicas, cantón Piedra Grande Abajo	\$ 1.950,0	X		
159	Levantamiento de estudio tecnico de la contaminación de la quebrada San José y río Sapuyo en cantón Platanares	\$ 5.000,0			X

Nº	Proyecto	Costo estimado	2014-2016	2017-2019	2020-2023
160	Levantamiento de bordas de 6x100 y dragados de los ríos Sapullo y Acumunca que inunda a El Tempisque, Saigon, Tigres en cantón Tierra Blanca	\$ 60.000,0			X
161	Instalación de mechas domiciliarias a 60 viviendas en la colonia Almendros I del Cantón Platanares	\$ 15.000,0			X
162	Perforación de pozo con bomba con capacidad para llevar agua a 20 viviendas en Los Domínguez , del cantón Espino Arriba	\$ 30.000,0			X
163	Perforación de pozo para abastecer a 90 viviendas en Los Cernas, del cantón Espino Arriba	\$ 31.000,0			X
164	Perforación de pozo e instalación de tubería de agua potable domiciliar en 72 viviendas el cantón Tapechame de Cruz	\$ 49.000,0			X
165	Construcción de 300 letrinas distribuidas en la Clínica, Los Domínguez, Cernas, Los Aparicio, Santa Marta, del cantón Espino Arriba	\$ 300.000,0			X
166	Perforación de 2 pozos con bombeo e Instalación de agua domiciliar a 115 viviendas en el cantón Buena Vista Arriba/Abajo	\$ 90.750,0			X
167	Construcción de 115 letrinas aboneras en el cantón Buena Vista Arriba/Abajo	\$ 184.000,0			X
168	Estudios de calidad de agua e instalación de mechas para agua domiciliar en Luchita Campestre, La Mayra, Apanta, Chaparral, Campo Verde, Fortuna, Corral Viejo del cantón La Lucha	\$ 67.500,0			X
169	Construcción de 63 letrinas aboneras en el Tempisque, Saigon, Tigres, del cantón Tierra Blanca	\$ 100.800,0			X
170	Construcción de 100 letrinas aboneras en cantón El Amate	\$ 160.000,0			X
171	Instalación de sistema de agua domiciliar potable a 40 viviendas de Santa Juliana del cantón El Espino Abajo	\$ 10.000,0			X
172	Perforación de pozo para un sistema de agua potable en el centro escolar del cantón Pineda	\$ 31.000,0			X

Nº	Proyecto	Costo estimado	2014-2016	2017-2019	2020-2023
173	Construcción de un espacio recreativo en cantón El Socorro	\$ 30.000,0			X
174	Construcción de un área de recreación en La Luchita Campestre, del cantón La Lucha	\$ 30.000,0			X
175	Proyecto de formación artística a 50 jóvenes y 30 niños y niñas de El Nilo I, cantón Platanares	\$ 12.000,0	X	X	
176	Instalación de muro perimetral de 50 mts y alumbrado en la cancha de futbol de cantón San Josecito	\$ 1.900,0			X
177	Construcción de una cancha de basquetbol con juegos recreativos en cantón San Josecito	\$ 45.000,0			X
178	Reconstrucción de piscina para natación en urbanización Brisas de la Paz, en cantón San Josecito	\$ 15.000,0			X
179	Construcción de un área recreativa en col. San Rey (zona urbana)	\$ 35.000,0			X
180	Proyecto de electrificación de 300 mts en los Ángeles, de 300 mts en Monte Verde, 500 mts en Santa Julia, cantón Azacualpa e Isletas	\$ 35.000,0			X
181	Proyecto de mejora del sistema de alumbrado eléctrico de 300 mts en el barrio El Carmen, zona urbana	\$ 25.000,0			X
182	Construcción de 70 viviendas en el Pichiche, cantón San José la Montaña	\$ 350.000,0			X
183	Proyecto de educación sexual reproductiva a 50 jóvenes del cantón La Lucha	\$ 7.500,0			X
184	Proyecto de prevención y la promoción de la práctica de valores en coordinación con actores de la comunidad en cantón La Lucha	\$ 2.000,0			X
185	Construcción de tres aulas para tercer ciclo en centro escolar del cantón Penitente Abajo	\$ 66.000,0			X
186	Construcción de un instituto para Bachillerato general técnico en El Casco. cantón Tierra Blanca	\$ 500.000,0	X	X	X
187	Construcción de dispensario con personal y medicamento, cantón El Socorro	\$ 150.000,0	X	X	X
188	Construcción de clínica comunal en cantón Penitente Abajo	\$ 150.000,0	X	X	X

Nº	Proyecto	Costo estimado	2014-2016	2017-2019	2020-2023
189	Construcción de clínica equipada, cantón Piedra Grande Arriba/Abajo, Santa Lucía y El Carmen	\$ 450.000,0	X	X	X
190	Construcción de clínica y gestión de visitas medicas a la comunidad, cantón Pineda	\$ 150.000,0	X	X	X
191	Construcción de casa comunal en cantón Penitente Abajo	\$ 70.000,0			X
192	Reconstrucción de casa comunal en cantón Tierra Blanca	\$ 20.000,0			X
193	Fortalecimiento del tejido organizativo de la intercomunal. Cantón Tierra Blanca	\$ 1.000,0	X		
194	Construcción de casa comunal en cantón San Carlos La Magdalena	\$ 70.000,0			X
195	Construcción de casa comunal en cantón San Francisco Los Reyes	\$ 70.000,0			X
196	Construcción de casas comunales en el cantón Azacualpa	\$ 70.000,0			X
197	Construcción de una casa de usos múltiples para el sector sub urbano poniente	\$ 80.000,0			X
198	Formación de habilidades laborales a 90 jóvenes con talleres de panadería, costura cantón Piedra Grande Arriba/Santa Lucía/San Lucas/ El Carmen	\$ 13.500,0	X		
199	Introducción de programa PATI, cantón Piedra Grande Arriba/Santa Lucía/San Lucas/ El Carmen	\$ 500,0	X		
200	Proyecto de fortalecimiento a la economía de patio a 60 mujeres, cantón Piedra Grande Arriba/Santa Lucía/San Lucas/ El Carmen	\$ 21.000,0		X	
201	Capacitación en cultivo diversificado de árboles frutales 90 jóvenes y mujeres, cantón Piedra Grande Arriba/Santa Lucía/San Lucas/ El Carmen	\$ 19.500,0		X	
202	Fortalecimiento de 4 iniciativas emprendedoras en cantón Las Tablas	\$ 2.000,0		X	
203	Financiamiento de 2 iniciativa productivas de granjas, 2 de crianza de tilapias en cantón Penitente Arriba	\$ 2.000,0		X	
204	Instalación de 600 mts aguas negras en Brisas de la Paz en cantón San Josecito	\$ 33.600,0			X

Nº	Proyecto	Costo estimado	2014-2016	2017-2019	2020-2023
205	Estudio técnico del impacto ambiental de la contaminación generada por las descargas de agua negras en Brisas de la Paz en cantón San Josecito	\$ 5.000,0			X
206	Introducción de 1 km de sistema de tubería de aguas negras en cantón El Lievano	\$ 56.000,0			X
207	Regulación de perforación de fosas sépticas cerca de pozos que abastecen a la comunidad en Espino Arriba	\$ 35.000,0			X
208	Introducción de un sistema de purificación de agua para 80 viviendas en cantón Espino Arriba	\$ 40.000,0			X
209	Construcción de un muro de retención 300 mts por 5 alto en quebrada de 4ª av. Norte en zona urbana	\$ 10.000,0			X
210	Construcción de un muro de retención 10 mts de largo por 5 mts de ancho en col. Margaritas en zona urbana	\$ 2.000,0			X
211	Construcción de bóvedas en las 3 quebradas en zona urbana	\$ 150.000,0		X	X
212	Ampliación de la cancha de futbol en cantón San Josecito	\$ 30.000,0			X
213	Introducción de 1 km de energía eléctrica en El Tempisque, cantón Tierra Blanca	\$ 50.000,0			X
214	Introducción de 400 mts de energía eléctrica en el Saygon, cantón Tierra Blanca	\$ 20.000,0			X
215	Ampliación 150 mts de alumbrado eléctrico en cantón San Francisco Los Reyes	\$ 15.000,0			X
216	Ampliación de 30 mts de alumbrado eléctrico de la calle principal hacia el callejón en cantón Amayo	\$ 5.000,0			X
217	Introducción de 800 mts de energía eléctrica en cantón Piedra Grande Arriba	\$ 40.000,0			X
218	Introducción de 1 km de energía eléctrica en cantón San Lucas	\$ 50.000,0			X
219	Instalación de 45 mts de tendido eléctrico en tres callejones en cantón Tepechame de la Cruz	\$ 15.000,0			X
220	Construcción de un centro de computo para el Pichiche y San José, cantón San José la Montaña	\$ 50.000,0			X

Nº	Proyecto	Costo estimado	2014-2016	2017-2019	2020-2023
221	Construcción de 3 aulas para ampliar hasta 3er ciclo, cantón El Copinol	\$ 66.000,0			X
222	Proyecto de promoción para la salud orientado a la prevención del dengue a 200 familias en Colonias Sn Carlos I, II, La Fuente, Palmira, Almendros I,II,II, José Simeón Cañas 2 en cantón Platanares	\$ 3.000,0	X		
223	Proyecto de promoción para la salud orientado a la prevención del dengue y enfermedades prevalentes a 250 familias en El Paraiso, La Joya, El Juguete, Callejón Guacachala, Nueva Jerusalén, San José, Ana Bella I, II, II; Platanares, El Progreso del cantón Penitente Arriba	\$ 3.000,0	X		
224	Construcción de casa comunal en Col. José Simeón Cañas, del cantón Platanares	\$ 70.000,0			X
225	Fortalecer la organización comunitaria de 6 Asociaciones Comunales, cantón El Despoblado	\$ 9.000,0	X		
226	Compra de terreno y construcción de casa comunal en el Nilo I, cantón Platanares	\$ 110.000,0			X
227	Compra de terreno y construcción de casa comunal en Ana Bella I y II, cantón Penitente Arriba	\$ 110.000,0			X
228	Capacitaciones a 50 jóvenes para generar habilidades laborales en cantón El Socorro	\$ 7.500,0	X		
229	Implemento de 4 iniciativas emprendedoras, cantón Ánimas Abajo	\$ 1.400,0	X		
230	Formacion laboral a 50 jóvenes con talleres vocacionales en cantón Ánimas Abajo	\$ 7.500,0	X		
231	Formación de habilidades a 50 jóvenes para emplearse y el autoempleo, cantón El Amate	\$ 7.500,0	X		
232	Formación de habilidades a 30 jóvenes para emplearse y el autoempleo en cantón San Marcos de la Cruz	\$ 4.500,0	X		
233	Formación con talleres de producción agrícola a jóvenes en Las Flores, Cuesta Elena y Lot. Esperanza, Col. Manune, Lot. Sta. Juliana, Res. El Espino, Ojo de agua, Los Quintanilla, Los Zaldívar I, Col. Zaldívar II, El Progreso del cantón El Espino Abajo	\$ 41.250,0	X		

Nº	Proyecto	Costo estimado	2014-2016	2017-2019	2020-2023
234	Formación y financiamiento para el emprendimiento de 2 negocios en Las Flores, 2 en Cuesta Elena, 2 en Lot. Esperanza, 2 en Col. Manune, 2 en Lot. Sta. Juliana, 2 en Res. El Espino, 2 en Ojo de agua, 2 en Los Quintanilla, 2 en Los Zaldívar I, 2 en Col. Zaldívar II, 2 en El Progreso del cantón El Espino Abajo	\$ 11.000,0	X		
235	Formación laboral con talleres vocacionales: carpintería, panadería, estructuras metálicas, electricidad Las Flores, Cuesta Elena y Lot. Esperanza, Col. Manune, Lot. Sta. Juliana, Res. El Espino, Ojo de agua, Los Quintanilla, Los Zaldívar I, Col. Zaldívar II, El Progreso del cantón El Espino Abajo	\$ 41.250,0	X		
236	Gestión de 50 paquetes agrícolas por año, cantón Ánimas Arriba	\$ 5.000,0	X	X	X
237	Proyecto de capacitaciones 30 agricultores para preparar insumos orgánicos, selección de semilla criolla, cantón Ánimas Arriba	\$ 4.500,0	X		
238	Construcción de una Casa Maya para cosechar granos básicos y hortalizas en invierno y verano, para el Pichiche y San José la Montaña	\$ 5.000,0			X
239	Conformación una estructura que gestione y que organice a los agricultores, cantón Ánimas Arriba	\$ 500,0	X		
240	Instalación de una planta de tratamiento de aguas negras en quebrada de Huacachala en cantón Penitente Arriba	\$ 50.000,0			X
241	Introducción de tuberías de aguas negras de 300 mts en Col. Pedregal. No. 1 y 200 mts en El Niño I en cantón Platanares	\$ 28.000,0			X
242	Creación de ordenanza que regule la tala de árboles en los cantones Santa Lucia, El Carmen, San Lucas, Piedra Grande Arriba	\$ 500,0	X		
243	Construcción de un parque recreativo en col. José Simeón Cañas, del cantón Platanares	\$ 35.000,0			X
244	Construcción de parque recreativo con zona verde para la juventud de la colonia San José la Paz, cantón Platanares	\$ 35.000,0			X
245	Compra de 1 manzana de terreno para habilitar cancha de futbol en cantón Espino Arriba	\$ 30.000,0			X

Nº	Proyecto	Costo estimado	2014-2016	2017-2019	2020-2023
246	Construcción de centro recreativo para apoyo al deporte y habilidades Col. Pedregal 1, cantón Platanares	\$ 50.000,0			X
247	Nivelación de 150 mts cuadrados en la cancha de Res. Chinchontepec (zona urbana)	\$ 2.250,0			X
248	Diagnóstico de la necesidad de viviendas para la construcción de casas con tenencia segura, en cantón Azacualpa	\$ 3.000,0			X
249	Proyecto de capacitación a 20 jóvenes y 10 adultos voluntarios para desarrollar jornadas de alfabetización, cantón Penitente Arriba	\$ 4.500,0	X		
250	Construcción de local para educación inicial y gestionar personal con conocimientos en educación inicial, en las colonias Esperanza II y Huacachala norte, cantón Penitente Arriba	\$ 80.000,0			X
251	Construcción de seis aulas para tener nivel educativo de tercer ciclo y bachillerato, cantón San Marcos de la Cruz	\$ 132.000,0			X
252	Implementación de programa de alfabetización para 100 personas adultas, cantón San Marcos de la Cruz	\$ 15.000,0			X
253	Construcción de clínica comunal, cantón San Antonio Ulapa	\$ 150.000,0			X
254	Gestión de asistencia técnica a 30 agricultores, cantón San Faustino	\$ 4.500,0			X
255	Gestión de 50 paquetes agrícolas/ insumos agrícolas, cantón El Amate	\$ 500,0	X		
256	Gestión de 30 paquetes agrícolas/insumos agrícolas, cantón San Marcos de la Cruz	\$ 500,0	X		
257	Elaboración de mecanismos que promuevan la denuncia de la competencia desleal y la piratería, sector comercio informal	\$ 1.000,0	X		
258	Elaboración de un plan publicitario para dar a conocer los productos que se ofrecen en los mercados 1 y 2, sector comercio informal	\$ 1.000,0	X		
259	Fortalecimiento del trabajo asociativo del comercio formal	\$ 1.000,0	X		
260	Establecimiento de una mesa de coordinación con todos los sectores con el apoyo de la municipalidad, para evento gastronómico. Sector turismo	\$ 1.000,0	X		

Nº	Proyecto	Costo estimado	2014-2016	2017-2019	2020-2023
261	Financiamiento para 2 iniciativas económicas de panadería y 1 de piñatería en Cantón El Socorro	\$ 1.300,0	X		
262	Gestión de capital semilla para el funcionamiento de 2 iniciativas productivas, cantón San Faustino	\$ 500,0	X		
263	Proyecto de asesoría para negociar y hacer más flexible en los requisitos de créditos para el sector agropecuario	\$ 1.000,0	X		
264	Incidencia cooperativa en coordinación con otras cooperativas para que se flexibilicen los requisito del acceso a créditos, comercio informal	\$ 1.000,0	X		
265	Investigación y diagnóstico sobre instituciones que dan posibilidades de crédito con requisitos flexibles, sector turismo	\$ 2.000,0	X		
266	Fortalecimiento y financiamiento a 6 iniciativas turísticas locales, sector turismo	\$ 3.600,0	X		
267	Construir un muro de retención de 220 metros a la orilla del rio canta rana en cantón Platanares	\$ 7.000,0			X
268	Proyecto de cocinas ecológicas para 45 familias en Zaldívar 2	\$ 2.250,0			X
269	Construcción de 80 viviendas distribuidas en El Papayal, Florida, Cocal, Cuchilla del cantón Tierra Blanca	\$ 400.000,0			X
270	Construcción 90 viviendas en San José la Montaña, cantón San José la Montaña	\$ 450.000,0			X
271	Construcción de 23 viviendas en los Tigres, 10 viviendas en El Tempisque, 22 viviendas en el Saygon, en el cantón Tierra Blanca	\$ 275.000,0			X

IV. ESTRATEGIA DE SEGUIMIENTO Y EVALUACIÓN

El Plan Estratégico Participativo del municipio, cuenta con esta estrategia que se convierte en un instrumento complementario e importante en función de la implementación del PEP.

La estrategia de seguimiento y evaluación, se concibe como una herramienta clave para el monitoreo, seguimiento y evaluación del cumplimiento de las acciones, resultados e impactos del PEP. En ese sentido esta estrategia se basa, a través de mecanismos participativos, en la construcción de dos elementos básicos: indicadores de cumplimiento e indicadores de impacto.

Con los indicadores de cumplimiento se espera verificar si las acciones y proyectos se han realizado según las especificaciones previstas; con los indicadores de impacto se espera, en el mediano y largo plazo, establecer si los proyectos y acciones del plan están logrando cambios en las condiciones de vida de la población.

A través de los mecanismos participativos que se establezcan, se recolectará e interpretará la información cualitativa y cuantitativa, en función de verificar el cumplimiento e impacto del proceso de ejecución del PEP, desde una perspectiva ciudadana y su posterior rendición de cuentas sobre los avances que se han tenido.

Indicadores de cumplimiento

Estos indicadores, como se mencionó al principio, estarán referidos al cumplimiento de los proyectos, tomando en cuenta el período para el que fue previsto su ejecución, el costo real vs. lo planificado, y la calidad del producto final.

La pregunta a la que se quiere dar respuesta con estos indicadores es ¿hemos hecho lo que dijimos que íbamos a hacer en cada año?

La base de su medición será un cuadro comparativo como el siguiente:

Proyecto	Año de ejecución programado	Costo previsto	Año de ejecución real	Costo real	Observaciones		
					Período de ejecución	Costo	Calidad

Al final de cada año, adicionalmente a lo anterior, se establecerá el porcentaje de proyectos ejecutados durante los doce meses, en relación con los proyectos programados para ese mismo período y que aparecen en el POA respectivo.

El cumplimiento en la ejecución de los proyectos se medirá al final de cada año. Esta medición estará a cargo de la instancia de participación permanente, junto con los delegados que la municipalidad asigne y que deben ser aquellas personas que manejan la información que se necesita. Se contará entonces con un reporte al año sobre la ejecución del plan, los cuales no sólo deben ser dados a conocer de forma amplia y transparente a la ciudadanía, sino que deben ser la base para impulsar correcciones o modificaciones al PEP, cuando sea necesario.

Indicadores de impacto

Estos indicadores, como su nombre lo señala, son aquellos que permitirán saber en qué medida el municipio se está transformando a partir de la implementación del PEP, y esto medido a través del impacto directo que la ejecución de los proyectos contenidos en el mismo, tiene en la población, organizaciones e instituciones.

Ya que están orientados a medir impacto, no pueden ser evaluados en el corto plazo, por lo que se propone sean medidos cada cinco años, bajo el supuesto que es un tiempo suficiente para observar cambios importantes en las condiciones de vida de la población en el municipio.

La pregunta a la que se quiere dar respuesta con la medición de estos indicadores es la siguiente ¿la ejecución del PEP, ha mejorado las condiciones de vida de la población del municipio?

Las fuentes para medir los indicadores de impacto son variadas, y van desde encuestas, entrevistas, censos, estadísticas oficiales, revisión de documentos, hasta procesos de observación.

En el Plan Anual Operativo, que se elaborará en cada uno de los años que dura el plan estratégico, se establecerán las actividades, los responsables específicos y los recursos necesarios para la puesta en marcha de la estrategia de seguimiento y evaluación del PEP.

En el Plan Anual Operativo, que se elaborará en cada uno de los años que dura el plan estratégico, se establecerán las actividades, los responsables específicos y los recursos necesarios para la puesta en marcha de la estrategia de seguimiento y evaluación del PEP. Parte inherente del trabajo de seguimiento y evaluación será el respaldo documental de lo realizado, así como de los acuerdos que se tomen.

V. ESTRATEGIA DE COMUNICACIONES Y GESTIÓN

La presente estrategia contiene la orientación general que servirá de base para que la instancia de participación permanente, trabaje su plan específico de comunicaciones y gestión.

5.1 OBJETIVOS DE LA ESTRATEGIA

1. Dar a conocer a la población del municipio, así como a otras instancias, el Plan Estratégico Participativo que se ha elaborado de forma participativa, el cual orientará la vida municipal en el período 2014-2023.
2. Informar sistemáticamente sobre el proceso de ejecución del plan, de modo de permitir que el nivel de participación ciudadana e institucional, que acompañó su elaboración, se incremente durante su ejecución.
3. Generar un mayor nivel de apropiación y corresponsabilidad de la ejecución del plan, por parte de la población y el gobierno municipal.

5.2 PÚBLICO OBJETIVO DE LA ESTRATEGIA

A continuación se presentan los distintos sectores poblacionales e institucionales a los cuales irá dirigida esta estrategia.

1. Gobierno municipal: Este es el actor clave en este proceso, ya que es el único revestido de autoridad legal para impulsar procesos orientados a la ejecución del plan, así como está establecido; éste trabajará de la mano con la Instancia de Participación Permanente del municipio.
2. Población organizada: Esta puede desagregarse de dos formas, por una parte estarán consideradas todas las organizaciones ciudadanas de cualquier índole (social, económica, religiosa), que residan en el municipio; y por otra, la Instancia de Participación Permanente conformada como parte del proceso de elaboración del plan, que junto con el gobierno municipal, son los principales responsables de la implementación de esta estrategia.

En el caso de la población es importante especificar que se les dará atención particular a jóvenes y mujeres en este proceso de comunicación.

3. Personal de la municipalidad: Dadas las funciones específicas que tendrán que realizar en función de la ejecución del plan, este deberá estar lo suficientemente informado del contenido del mismo, así como de los pasos que se dan para su implementación y evaluación.
4. Instituciones presentes en el municipio: Estas pueden ser públicas y privadas; la idea es que el plan se convierta en un instrumento de articulación y coordinación de acciones entre las distintas instancias que intervienen en el municipio, de modo de coadyuvar con apoyo técnico/financiero en la ejecución del plan.
Una parte clave de la estrategia será trasladar a los responsables de las instancias públicas a nivel nacional información sobre el plan, de modo que se tome en cuenta en los apoyos que puedan surgir, específicamente del sector público, a la ejecución del plan.
5. Agencias de cooperación internacional: Estas instancias pueden convertirse en socios estratégicos en la implementación del plan, por lo que se trabajará en una acción específica de difusión del plan hacia las mismas, de modo que el conocimiento que se genere, permita informar e interesar a dichas agencias en apoyar su ejecución.
6. Público en general, local, nacional e internacional: Se establecerán canales de información de tipo virtual (página web, redes sociales, entre otras), que permitirán a quien esté interesado, conocer lo que se hace en el municipio en función del plan estratégico participativo.

5.3 CONSTRUCCIÓN DE IDEAS CENTRALES DE COMUNICACIÓN

Parte importante del desarrollo de esta estrategia, será la construcción participativa de las ideas necesarias comunicar para el logro de los objetivos planteados.

Para lograr lo anterior, el gobierno municipal junto con la Instancia de Participación Permanente, deberán proceder de manera conjunta a construir estas ideas, que posteriormente orientarán la puesta en marcha de esta estrategia.

Algunos elementos a tomar en cuenta son los siguientes:⁴⁰

1. Hay que convertir el plan estratégico en un producto a promocionar.

Lo anterior significa que hay que preparar:

⁴⁰ Se ha tomado como base información que aparece en <http://relatoscorporativos.com/>

- Un nombre llamativo, estimulador.
- Una imagen gráfica, que puede ser el logo del plan, debe reflejar los retos que este asume
- Mensajes directos, claros, cortos. Tipo slogan, para que sean entendidos por todas las personas que accedan a ellos.

Todo lo anterior tiene que promocionarse con campañas de comunicación que incluya cuñas radiales, carteles, banner, hojas volantes, vídeos, etc.

2. A nivel de municipalidad, es necesario adecuar los canales de comunicación de los que se dispone, para que estén a disposición del plan estratégico.

Lo anterior significa utilizar el conjunto de los medios internos de comunicación de la municipalidad, para informar sobre los avances del plan, utilizando para esto el nombre, la imagen y los mensajes del plan.

3. Es importante construir una red de corresponsales/portavoces del plan.

Esto sugiere la necesidad de estructurar, por una parte un grupo de personas que puedan transmitir con claridad los mensajes que se construyan a medida la ejecución del plan avanza; y por otra un grupo de personas que construyan los mensajes para cada momento en que se tiene que informar, los cuales deben ser contruidos pensando en el público receptor, que en un primer momento es la población del municipio.

Más allá de los medios de comunicación con que cuenta la municipalidad, en este caso se está pensando en voceros comunitarios, que mantengan informada permanentemente a la población sobre la ejecución del plan; por otra parte, se tendrá que conformar un grupo de personas donde interactúe la municipalidad con la instancia de participación permanente, de modo de construir los mensajes necesarios en cada momento en que sea importante trasladar la información.

4. Hay que diseñar e implementar campañas de comunicación.

En primer lugar, hay que definir la temporalidad de los mensajes, puede pensarse que la comunicación debe ser cada tres meses. Asimismo hay que tener claras las formas en que se transmitirá la información, así como los niveles a los que se hará; tener en cuenta esto permitirá diseñar campañas de comunicación que lleguen al público objetivo y que logren lo que se ha propuesto como objetivos de esta estrategia.

Tienen que trabajarse las formas de comunicación teniendo en mente lo anterior. Esto permitirá no sólo elaborar los mensajes, sino preparar la forma de transmitirlos y llegar de esa manera a la mayor cantidad del público objetivo.

Aquí entran a jugar los diversos medios a través de los cuales se pretende dar a conocer el plan y su ejecución: volantes, cuñas radiales, eventos públicos, banner, carteles, web, redes sociales, entre otros.

Se debe generar la capacidad en miembros de la población y la municipalidad, en que se conviertan en reproductores de la información que se cree.

5.4 PRESUPUESTO

Una vez que se tengan mayores definiciones sobre las actividades/campañas a realizar, hay que trabajar un presupuesto y buscar la forma de financiarlo.

5.5 COMUNICACIÓN PARA LA GESTIÓN DEL PLAN

En algunos párrafos arriba se ha mencionado la importancia de la estrategia de comunicación como herramienta que ayuda a la gestión, principalmente cuando se dirige hacia agencias de cooperación e instancias públicas, aunque no se descarta la posibilidad de que la información que se genere llegue a otras instancias como migrantes o inversionistas, por ejemplo.

Centrándose en la posibilidad que brinda la comunicación para desarrollar procesos de gestión técnica y financiera en función del plan estratégico, se recomienda trabajar los siguientes aspectos:

Hacer un listado de agencias de cooperación que colaboran con los procesos locales.

Se trata de construir una especie de directorio de agencias de cooperación que contenga, para cada una de ellas, la siguiente información básica: nombre, siglas, país, página web, áreas que apoya, formas de hacer contacto (correo electrónico, teléfono, fax, redes sociales).

Establecer contacto con las agencias de cooperación identificadas

Esto se puede hacer a través de alguno de los medios para hacer contacto que se identificaron, a través del cual se les haga saber la existencia del plan estratégico, la forma

participativa en que fue elaborado, y tengan la posibilidad de conocer un resumen del mismo, todo esto acompañado de una nota donde se les motive a aliarse con el municipio, su gente y su gobierno, en función de la concreción del plan.

Entrar en contacto directo con las instituciones públicas que deben ser co responsables de la implementación del plan

Esto para dar a conocer la existencia del mismo, específicamente el programa multianual de inversiones, y discutir con ellas las posibilidades que tienen de apoyar la ejecución del plan durante los años de duración del mismo. Es importante invitar a las personas responsables en estas instituciones a conocer el municipio y hacer un recorrido por el mismo.

Seguimiento a los contactos establecidos

El seguimiento es de suma importancia en los procesos de gestión, por lo que se tiene que organizar la información que se vaya recolectando, tanto de las agencias de cooperación como de las instancias públicas, las copias de las notas giradas, las fechas de los contactos que se han establecido y toda la información que se considere importante.

BIBLIOGRAFIA

1. Alcaldía Municipal de Zacatecoluca. Plan Municipal de Protección Civil Prevención y Mitigación de Desastres de Zacatecoluca, La Paz 2010.
2. Alcaldía Municipal de Zacatecoluca. Informe de Cumplimiento de Metas de la Unidad Financiera. 2011
3. Comité de Emergencia Municipal. Plan de Mitigación y Uso de Tierras en Zacatecoluca, 2004.
4. Asamblea Legislativa. Ley Forestal, por Decreto Legislativo N° 852, Asamblea Legislativa, 2002
5. Fundación Nacional para el Desarrollo (FUNDE). Research Triangle Institute (RTI). Plan de Competitividad Municipal de Zacatecoluca 2012-2016.
6. Iniciativa Social para la Democracia. ISD. Diagnóstico participativo de Zacatecoluca. 2001
7. Lardé y Larín, Jorge. El Salvador: historia de sus pueblos, villas y ciudades (2da.ed.,Vol.4). (CONCULTURA, Ed.) San Salvador: Dirección de Publicaciones e impresos. 2000.
8. Ministerio de Agricultura y Ganadería, Dirección General de Ordenamiento Forestal, Cuencas y Riego, Clasificación de ríos por Cuencas Hidrográficas de El Salvador, C.A., 2012.
9. Ministerio de Economía. Dirección General de Estadística y Censos, DIGETYC. (2007). VI Censo de Vivienda y VI de Población 2007.
10. Ministerio de Educación. Dirección departamental de educación La Paz. Estadísticas intermedias 2012.
11. Ministerio de Medio Ambiente y Recursos Naturales. Informe. Evaluación del Riesgo y Prevención de Desastres en el Municipio de Zacatecoluca. Agencia Suiza para el Desarrollo y la Cooperación, Ayuda Humanitaria y Cuerpo de Socorro Suizo. Julio de 2001.
12. Ministerio de Salud Pública y Asistencia Social. SIBASI. Estadísticas del Sistema Básico de Salud Integral (SIBASI) del municipio de Zacatecoluca.
13. Ministerio de Obras Públicas. Instituto Geográfico Nacional, "Ing. Pablo Arnoldo Guzmán", Diccionario Geográfico de El Salvador, T. II
14. Proyecto PROA GTZ-VMVDU, Plan de Desarrollo Territorial, Región La Paz.

15. Servicio Nacional de Estudios Territoriales (SNET)
<http://www.snet.gob.sv/ver/meteorologia/clima+en+el+salvador/>
16. <http://relatoscorporativos.com/>.

LISTADO DE TABLAS, MAPAS Y GRÁFICAS

	Pág.
Tabla No. 1 Cronología de eventos municipio de Zacatecoluca.....	41
Tabla No. 2 Objetivos estratégicos, ejes, programas y proyectos ámbito socio-cultural..	49
Tabla No. 3 Objetivos estratégicos, ejes, programas y proyectos ámbito económico...	51
Tabla No. 4 Objetivos estratégicos, ejes, programas y proyectos ámbito ambiental.....	53
Tabla No. 5 Objetivos estratégicos, ejes, programas y proyectos ámbito político- institucional.....	54
Tabla No. 6 Criterios generales de priorización de proyectos.....	55
Tabla No. 7 Criterios y valores para la priorización de proyectos Zacatecoluca.....	56
Tabla No. 8 Ingresos municipalidad de Zacatecoluca. 2010-2012.....	71
Tabla No. 9 Consolidado de egresos por tipo de gasto. Municipalidad de Zacatecoluca. 2010-2012.....	73
Tabla No. 10 Comparativo entre ingresos 2012y gastos. Municipio de Zacatecoluca. 2010.....	74
Tabla No. 11 Índice de autonomía financiera. Municipalidad de Zacatecoluca.....	75
Tabla No. 12 Índice de autonomía operativa. Municipalidad de Zacatecoluca.....	76
Tabla No. 13 Ingreso per cápita. Municipalidad de Zacatecoluca.....	76
Tabla No. 14 Índice de ahorro operacional. Municipalidad de Zacatecoluca.....	77
Tabla No. 15 Proyección de disponibilidad neta.....	78
Tabla No. 16 Proyectos estratégicos PEP Zacatecoluca.....	79
Tabla No. 17 Proyectos territoriales y sectoriales PEP Zacatecoluca.....	81
Tabla No. 18 Cronograma de implementación del PEP.....	105
Mapa No. 1 Ubicación del municipio de Zacatecoluca en el departamento y el país.....	12
Mapa No. 2 Red Hídrica del municipio de Zacatecoluca.....	13
Mapa No. 3 Cuencas hidrográficas y red hídrica del departamento de La Paz.....	14
Mapa No. 4 Cantones del municipio de Zacatecoluca.....	15
Mapa No. 5 Distribución del área urbana de Zacatecoluca, barrios, colonias y lotificaciones.....	16
Mapa No. 6 Usos del suelo municipio de Zacatecoluca.....	34
Mapa No. 7 Condicionantes y usos restringido por pendientes, aguas superficiales y subterráneas.....	35
Mapa No. 8 Condicionantes y usos restringidos por áreas naturales protegidas, clases	

agrológicas, red hídrica y recargas del acuífero.....	38
Mapa No. 9 Susceptibilidad y riesgos de municipio.....	41
Gráfica No. 1 Participación en la generación de condiciones para la elaboración del PEP.....	7
Gráfica No. 2 Participación de hombres y mujeres en las consultas territoriales y sectoriales.....	8
Gráfica No. 3 Población del municipio por sexo.....	17
Gráfica No. 4 Porcentaje de población en zona urbana y rural.....	17
Gráfica No. 5 Pirámide de población. Zacatecoluca 2011.....	18
Gráfica No. 6 Mapa de actores del municipio de Zacatecoluca.....	22
Gráfica No. 7 Evolución de los ingresos por fuente de financiamiento. Municipalidad de Zacatecoluca. 2010-2012.....	72
Gráfica No. 8 Evolución de egresos por tipo de gasto. Municipalidad de Zacatecoluca. 2010-2012.....	73
Gráfica No. 9 Comparativo de ingresos y egresos 2010-2012 Municipalidad de Zacatecoluca.....	74
Gráfica No. 10 Distribución por temas. Proyectos estratégicos PEP Zacatecoluca.....	81
Gráfica No. 11 Distribución por ejes estratégicos. Proyectos territoriales y sectoriales PEP Zacatecoluca.....	104